

Bourgogne, Nièvre  
Saint-Honoré-les-Bains  
16 avenue Jean Mermoz

## Hôtel Le Tournebride

### Références du dossier

Numéro de dossier : IA58001211

Date de l'enquête initiale : 2019

Date(s) de rédaction : 2019

Cadre de l'étude : enquête thématique régionale thermalisme en Bourgogne-Franche-Comté (1e)

Degré d'étude : étudié

### Désignation

Dénomination : hôtel de voyageurs

Appellation : Hôtel Le Tournebride, Annexe du Morvan

### Compléments de localisation

Milieu d'implantation : en village

Références cadastrales : 2019, AB, 90

### Historique

Comme l'**hôtel Le Morvan**, l'hôtel Le Tournebride est créé par la famille Viel de Lunas. Plusieurs **dessins** des archives du château de La Montagne pourraient être des avant-projets de ce qui doit être une auberge à destination d'une clientèle modeste, curistes ou plus vraisemblablement domestiques accompagnant leurs maîtres. L'un de ces avant-projets porte l'indication "route de Vandenesse à Saint-Honoré-les-Bains" qui correspond à l'actuelle avenue Jean Mermoz. Aucun de ces documents n'est signé ni daté. Les édifices projetés comprennent des écuries avec remises et des pièces communes (salle à manger et café) au rez-de-chaussée et de petites chambres à coucher, desservies par un couloir central, à l'étage. Selon toute vraisemblance, les écuries sont mises à la disposition des clients de l'hôtel Le Morvan érigé quelques années plus tôt et situé à proximité immédiate. On sait que l'hôtel des Bains disposait lui aussi d'écuries rejetées, de la même manière, de l'autre côté de la rue. La partie centrale de l'édifice est sans doute la partie la plus ancienne, construite par Marie-Louis-Antonin de Viel de Lunas, marquis d'Espeuilles, dans la première moitié des années 1870. Des travaux portent sur la transformation d'une écurie en salle à manger (en 1874) et en chambres (en 1877). Un couloir souterrain reliant Le Morvan et Le Tournebride est construit en 1874. L'hôtel compte à cette époque déjà 36 ouvertures. Ce nombre double presque dans la décennie suivante. De celle-ci date l'aile orientale, mais aussi toute une série de bâtiments greffés à l'arrière, visibles sur un plan ancien du parc thermal (1900) mais aujourd'hui détruits. On sait d'ailleurs que la salle à manger est agrandie précisément en 1881. La construction de l'aile occidentale, que l'on aurait pu attendre pour rétablir la symétrie en façade, n'a jamais été effective. Le couloir souterrain sous l'actuelle avenue Jean Mermoz reliant l'hôtel Le Tournebride à l'**hôtel Le Morvan** est aujourd'hui obstrué. L'hôtel Le Tournebride, tout comme l'**hôtel Le Morvan**, passe à la Société anonyme des Eaux thermales de Saint-Honoré-les-Bains en 1899 et à la Société anonyme Hôtelière et Immobilière en 1924. Il est ensuite acquis par le docteur Maurice Ségard lorsqu'il s'installe dans la **demeure voisine** vers 1933. Il appartient enfin de nouveau à la Société anonyme Hôtelière et Immobilière qui le vend aux enchères en 1970. L'édifice, totalement abandonné, est actuellement dans un état de délabrement avancé.

Période(s) principale(s) : 3e quart 19e siècle (), 4e quart 19e siècle

Dates :

Personne(s) liée(s) à l'histoire de l'oeuvre : Marie-Louis-Antonin Viel de Lunas (de), marquis d'Espeuilles

## Description

L'édifice est composé de deux corps couverts de toits à longs pans et pignons couverts en tuile mécanique. Le premier, d'une longueur de dix travées, est parallèle à la rue. Le centre de sa façade est marqué par un avant-corps à mur-pignon dans l'axe de l'entrée de l'hôtel Le Morvan. Le second corps, plus court, est disposé perpendiculairement à l'extrémité est du premier, et présente donc un mur-pignon côté rue. Les ouvertures au rez-de-chaussée ont été très modifiées. Les trois grands arcs segmentaires suggèrent la présence de trois portes cochères et confirment l'utilisation du rez-de-chaussée comme écuries et remises. La porte à chambranles harpés semble d'origine, tout comme la baie située symétriquement par rapport à l'axe de l'avant-corps. Les autres ouvertures sont plus tardives, postérieures à la transformation des écuries et des remises. Les baies des chambres à l'étage sont rectangulaires et dotées de chambranles harpés. L'inscription "Annexe du Morvan" est peinte sur l'enduit de l'avant-corps de la façade.

## Éléments descriptifs

Matériau(x) du gros-oeuvre, mise en oeuvre et revêtement : moellon, enduit

Matériau(x) de couverture : tuile mécanique

Plan : plan rectangulaire régulier

Étage(s) ou vaisseau(x) : rez-de-chaussée, 1 étage carré

Élévations extérieures : élévation à travées

Type(s) de couverture : toit à longs pans, pignon couvert

## Typologies et état de conservation

Typologies : baie rectangulaire ; baie avec arc segmentaire

État de conservation : désaffecté, mauvais état

## Statut, intérêt et protection

Statut de la propriété : propriété privée (?)

## Références documentaires

### Documents d'archive

- **Archives départementales de la Nièvre. Cadastre de la commune de Saint-Honoré-les-Bains. [1832-1951].**  
Archives départementales de la Nièvre. Cadastre de la commune de Saint-Honoré-les-Bains. [1832-1951].
  - Atlas parcellaire (1832) : 3 PP 246
  - État de section (1832) : 3 P 246/1
  - Matrices cadastrales des propriétés bâties et non bâties : 3 P 246/2 (folio 1 à 380), 3 P 246/3 (folio 381 à 780), 3 P 246/4 (folio 781 à 1168)
  - Matrice cadastrale des propriétés bâties (1882-1914) : 3 P 246/5
  - Matrice cadastrale dite « matrice noire » des propriétés bâties : 3 P 246/6
  - Matrices cadastrales des propriétés non bâties : 3 P 246/7, 3 P 246/8, 3 P 246/9Section A, parcelle 697.  
Archives départementales de la Nièvre, Nevers : 3 P 246
- **Documents relatifs à la vente aux enchères de la Villa des Pins, de l'Hôtel du Parc, de l'Hôtel du Morvan, de l'Hôtel Thermal et du Casino de Saint-Honoré-les-Bains.**  
Collection particulière : Jean-Charles Boizot. Documents relatifs à la vente aux enchères de la Villa des Pins, de l'Hôtel du Parc, de l'Hôtel du Morvan, de l'Hôtel Thermal et du Casino de Saint-Honoré-les-Bains.  
Collection particulière : Jean-Charles Boizot, Saint-Honoré-les-Bains

### Documents figurés

- **Carte du département de la Nièvre votée par le Conseil général et dressée par le service vicinal sous la direction du Ministère de l'Intérieur. 1878.**  
*Carte du département de la Nièvre votée par le Conseil général et dressée par le service vicinal sous la direction du Ministère de l'Intérieur / H. Quaisain, Ph. Catonné, A. Simon. Paris : Becquet, 1878. Série de vingt cartes à l'échelle 1/40 000 (pour les cartes de cantons) et 1/7 500 (pour les plans de villes).*  
Archives départementales de la Nièvre, Nevers

- **Auberge des bains. [Projet, version avec pavillon central et ponts. Plans et élévation]. [Fin du 19e siècle].**  
*Auberge des bains.* [Projet, version avec pavillon central et ponts. Plans et élévation] / [auteur inconnu]. [Fin du 19e siècle]. Dessin à l'encre sur papier.  
Collection particulière : château de La Montagne, Saint-Honoré-les-Bains
- **Auberge des bains. [Projet, version avec pavillons latéraux. Plans et élévation]. [Fin du 19e siècle].**  
*Auberge des bains.* [Projet, version avec pavillons latéraux. Plans et élévation] / [auteur inconnu]. [Fin du 19e siècle]. Dessin à l'encre sur papier.  
Collection particulière : château de La Montagne, Saint-Honoré-les-Bains
- **[Plan du parc thermal]. 1900.**  
[Plan du parc thermal] / [auteur inconnu]. 1900. Dessin.  
Collection particulière : château de La Montagne, Saint-Honoré-les-Bains


## Bibliographie

- **Cario, Fabrice, Cario, Yveline. Saint-Honoré-les-Bains, la perle du Morvan. 1984.**  
Cario, Fabrice, Cario, Yveline. *Saint-Honoré-les-Bains, la perle du Morvan.* [s.l.] : La Licorne, 1984. 90 p.  
P. 16.

## Illustrations



Plan-masse et de situation,  
extrait du plan cadastral (2020).  
Dess. Pierre-Marie Barbe-Richaud  
IVR26\_20205800640NUDA




Projet pour une auberge des  
bains, version avec pavillon  
central et ponts, plans et élévation.  
Phot. Pierre-Marie Barbe-  
Richaud, Autr. auteur inconnu



Situation de l'hôtel dans le  
quartier thermal en 1878.  
Phot. Pierre-Marie Barbe-  
Richaud, Autr. H. Quaisain, Autr.  
Ph. Catonné, Autr. A. Simon  
IVR26\_20195800459NUC4A



Situation de l'hôtel dans le  
quartier thermal en 1900.  
Phot. Pierre-Marie Barbe-  
Richaud, Autr. auteur inconnu  
IVR26\_20195800350NUC4A



Projet pour une auberge des  
bains, version avec pavillons  
latéraux, plans et élévation.  
Phot. Pierre-Marie Barbe-  
Richaud, Autr. auteur inconnu



Façade principale,  
vue depuis le sud-est.  
Phot. Pierre-Marie Barbe-Richaud  
IVR26\_20205800249NUC4A

IVR26\_20195800468NUC4A



Façade principale, vue  
depuis le sud-ouest.

Phot. Pierre-Marie Barbe-Richaud  
IVR26\_20205800251NUC4A

IVR26\_20195800469NUC4A



Partie centrale de la façade  
principale, vue de face.

Phot. Pierre-Marie Barbe-Richaud  
IVR26\_20205800250NUC4A

## Dossiers liés

Est partie constituante de : quartier thermal (IA58001202) Bourgogne, Nièvre, Saint-Honoré-les-Bains

### Dossiers de synthèse :

patrimoine du thermalisme en Bourgogne-Franche-Comté (1e) (aire d'étude) (IA00141432)

thermalisme dans la commune de Saint-Honoré-les-Bains (1e) (IA58001207) Bourgogne, Nièvre, Saint-Honoré-les-Bains

hôtels de voyageurs des stations thermales de Bourgogne-Franche-Comté (les) (IA00141434)

### Oeuvre(s) contenue(s) :

### Oeuvre(s) en rapport :

Hôtel Le Morvan (IA58001210) Bourgogne, Nièvre, Saint-Honoré-les-Bains, 9 avenue Jean Mermoz

Auteur(s) du dossier : Fabien Dufoulon

Copyright(s) : (c) Région Bourgogne-Franche-Comté, Inventaire du patrimoine



Plan-masse et de situation, extrait du plan cadastral (2020).

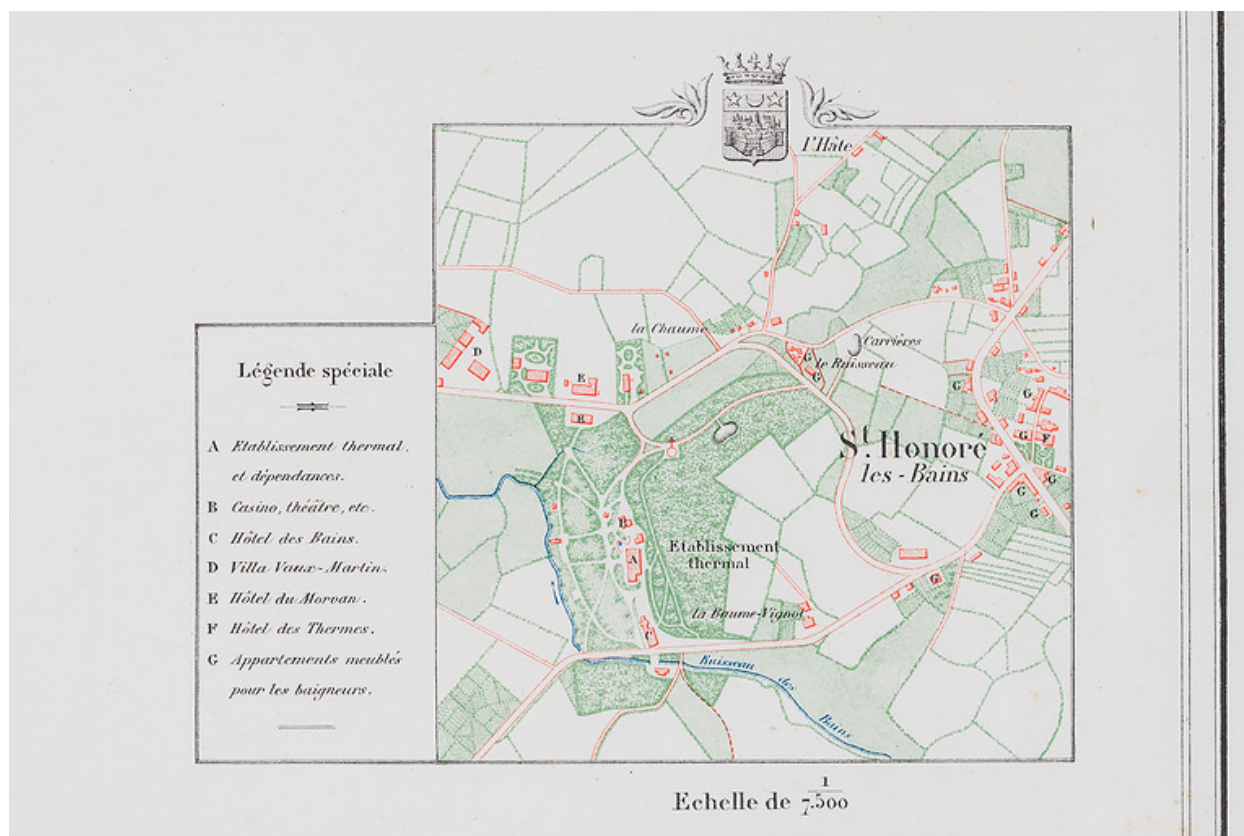
IVR26\_20205800640NUDA

Auteur de l'illustration : Pierre-Marie Barbe-Richaud

Date de prise de vue : 2020

(c) Région Bourgogne-Franche-Comté, Inventaire du patrimoine  
reproduction soumise à autorisation du titulaire des droits d'exploitation





Situation de l'hôtel dans le quartier thermal en 1878.

Référence du document reproduit :

- **Carte du département de la Nièvre votée par le Conseil général et dressée par le service vicinal sous la direction du Ministère de l'Intérieur. 1878.**

*Carte du département de la Nièvre votée par le Conseil général et dressée par le service vicinal sous la direction du Ministère de l'Intérieur / H. Quaisain, Ph. Catonné, A. Simon. Paris : Becquet, 1878. Série de vingt cartes à l'échelle 1/40 000 (pour les cartes de cantons) et 1/7 500 (pour les plans de villes).*

Archives départementales de la Nièvre, Nevers

IVR26\_20195800459NUC4A

Auteur de l'illustration : Pierre-Marie Barbe-Richaud

Auteur du document reproduit : H. Quaisain, Ph. Catonné, A. Simon

Date de prise de vue : 2019

(c) Région Bourgogne-Franche-Comté, Inventaire du patrimoine ; (c) Archives départementales de la Nièvre  
reproduction soumise à autorisation du titulaire des droits d'exploitation



Situation de l'hôtel dans le quartier thermal en 1900.

Référence du document reproduit :

- **[Plan du parc thermal]. 1900.**  
[Plan du parc thermal] / [auteur inconnu]. 1900. Dessin.  
Collection particulière : château de La Montagne, Saint-Honoré-les-Bains


IVR26\_20195800350NUC4A

Auteur de l'illustration : Pierre-Marie Barbe-Richaud

Auteur du document reproduit : auteur inconnu

Date de prise de vue : 2019

(c) Région Bourgogne-Franche-Comté, Inventaire du patrimoine  
reproduction soumise à autorisation du titulaire des droits d'exploitation



Projet pour une auberge des bains, version avec pavillon central et ponts, plans et élévation.

Référence du document reproduit :

- **Auberge des bains. [Projet, version avec pavillon central et ponts. Plans et élévation]. [Fin du 19e siècle].**  
*Auberge des bains. [Projet, version avec pavillon central et ponts. Plans et élévation] / [auteur inconnu]. [Fin du 19e siècle].* Dessin à l'encre sur papier.  
Collection particulière : château de La Montagne, Saint-Honoré-les-Bains

IVR26\_20195800468NUC4A

Auteur de l'illustration : Pierre-Marie Barbe-Richaud

Auteur du document reproduit : auteur inconnu

Date de prise de vue : 2019

(c) Région Bourgogne-Franche-Comté, Inventaire du patrimoine  
reproduction soumise à autorisation du titulaire des droits d'exploitation





Projet pour une auberge des bains, version avec pavillons latéraux, plans et élévation.

Référence du document reproduit :

- **Auberge des bains. [Projet, version avec pavillons latéraux. Plans et élévation]. [Fin du 19e siècle].**  
*Auberge des bains.* [Projet, version avec pavillons latéraux. Plans et élévation] / [auteur inconnu]. [Fin du 19e siècle]. Dessin à l'encre sur papier.  
Collection particulière : château de La Montagne, Saint-Honoré-les-Bains

IVR26\_20195800469NUC4A

Auteur de l'illustration : Pierre-Marie Barbe-Richaud

Auteur du document reproduit : auteur inconnu

Date de prise de vue : 2019

(c) Région Bourgogne-Franche-Comté, Inventaire du patrimoine  
reproduction soumise à autorisation du titulaire des droits d'exploitation



Façade principale, vue depuis le sud-est.

IVR26\_20205800249NUC4A

Auteur de l'illustration : Pierre-Marie Barbe-Richaud

Date de prise de vue : 2020

(c) Région Bourgogne-Franche-Comté, Inventaire du patrimoine  
reproduction soumise à autorisation du titulaire des droits d'exploitation



Façade principale, vue depuis le sud-ouest.

IVR26\_20205800251NUC4A

Auteur de l'illustration : Pierre-Marie Barbe-Richaud

Date de prise de vue : 2020

(c) Région Bourgogne-Franche-Comté, Inventaire du patrimoine  
reproduction soumise à autorisation du titulaire des droits d'exploitation





Partie centrale de la façade principale, vue de face.

IVR26\_20205800250NUC4A

Auteur de l'illustration : Pierre-Marie Barbe-Richaud

Date de prise de vue : 2020

(c) Région Bourgogne-Franche-Comté, Inventaire du patrimoine  
reproduction soumise à autorisation du titulaire des droits d'exploitation