

Bourgogne, Saône-et-Loire
Allerey-sur-Saône
Chauvort, PK 165

ancien pont suspendu de Chauvort

Références du dossier

Numéro de dossier : IA71000403

Date de l'enquête initiale : 1986

Date(s) de rédaction : 2002, 2019

Cadre de l'étude : inventaire topographique , enquête thématique régionale Saône navigable en Bourgogne-Franche-Comté (1a)

Degré d'étude : étudié

Désignation

Dénomination : pont

Précision sur la dénomination : pont suspendu

Compléments de localisation

oeuvre située en partie sur la commune Verdun-sur-le-Doubs

Milieu d'implantation : en écart

Réseau hydrographique : la Saône

Références cadastrales : . 1978 AI non cadastré ; domaine, public

Historique

Le pont suspendu de Chauvort a été construit en 1840, établissant une liaison routière entre les communes d'Allerey-sur-Saône et de Verdun-sur-le-Doubs, séparées par la Saône. Avant sa construction, c'est un bac qui assurait le passage de la rivière. Une société anonyme s'est constituée en 1837 et par ordonnance royale du 22 août 1837, la construction de deux ponts a été autorisée, l'un à Verdun ([pont de Bragny](#)) et l'autre à Chauvort, tous deux confiés à l'ingénieur Adolphe Boulland. En 1912, un projet de pont en maçonnerie à 5 arches est proposé pour remplacer l'ancien en mauvais état (il est fait état des câbles rouillés), mais sa réalisation est abandonnée à cause de la guerre.

Un nouveau pont en maçonnerie est construit en 1928 à côté de l'ancien, dont n'ont été conservés que les pylônes de la rive de Chauvort et le soubassement de ceux de la rive du Petit Chauvort (hameau de Verdun-sur-le Doubs). Le logement d'un garde avec son jardin sont indiqués sur un plan conservé aux AD 71, juste derrière les pylônes.

Le pont est détruit par les Allemands en 1944 et la passerelle provisoire établie en 1951, heurtée par une péniche, s'écroule en 1956. Pour remédier à cette situation, on utilise dès 1957 une des deux voies du [pont ferroviaire](#) situé un peu plus en aval, pour le trafic routier.

Période(s) principale(s) : 2e quart 19e siècle, 1ère moitié 20e siècle

Dates : 1840 (daté par travaux historiques)

Auteur(s) de l'oeuvre : Adolphe Boulland

Description

Le tablier du pont était suspendu à des câbles tendus entre des pylônes et ancrés sur les rives. Les pylônes conservés, en forme d'obélisques, sont en pierre de taille sur soubassement en moellons calcaires équarris. Une échelle de crue est gravée dans la chaîne d'angle du soubassement, rive droite.

Rive gauche, les vestiges d'une maison avec encadrement des baies en brique subsistent (il s'agirait d'un magasin identifié sur un plan conservé aux AD 71 - 3 S 67).

Éléments descriptifs

Matériau(x) du gros-oeuvre, mise en oeuvre et revêtement : calcaire ; moellon ; pierre de taille

Typologies et état de conservation

État de conservation : vestiges

Statut, intérêt et protection

Statut de la propriété : propriété publique

Références documentaires


Documents d'archive

- **Archives départementales de la Saône-et-Loire : 3 S 67. Travaux publics intéressant la Saône - Département de Saône-et-Loire. 1844-1917.**
Archives départementales de la Saône-et-Loire : 3 S 67. *Travaux publics intéressant la Saône* - Département de Saône-et-Loire. 1844-1917.
Archives départementales de Saône-et-Loire, Mâcon : 3 S 67

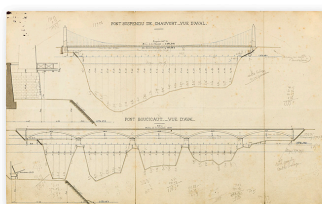
Liens web

- Voir le dossier numérisé : <http://patrimoine.bourgognefranche-comte.fr/gtrudov/IA71000403.pdf>

Illustrations




Pont suspendu de Chauvort et pont Me Boucicaud. Détail de la première page. 1897.
Phot. , Autr. Thevenard
IVR26_20197100717NUC4A




Pont suspendu de Chauvort et pont Me Boucicaud. 1897.
Phot. , Autr. Thevenard
IVR26_20197100718NUC4A



Projet de construction d'un pont en maçonnerie sur la Saône à Chauvort. Dessin, 1er mai 1911.
Phot. Thierry Kuntz
IVR26_20217100020NUC4A



Pylônes de la rive droite, vue prise de l'ancienne route n° 470 (1986).
Phot. Michel Rosso
IVR26_19867100255X



Pylônes de la rive droite, vue prise de la rive gauche de la Saône (1986).
Phot. Michel Rosso
IVR26_19867100259X




Vue d'ensemble en 2003.
Phot. Michel Rosso
IVR26_20037100103ZA



Pylônes de la rive droite.
Phot. Thierry Kuntz
IVR26_20207100250NUC4A



Pylônes de la rive droite.
Phot. Thierry Kuntz
IVR26_20207100251NUC4A



Pylônes de la rive droite, le long de la digue de Chauvort.
Phot. Thierry Kuntz
IVR26_20207100252NUC4A



Pylônes de la rive droite, le long de la digue de Chauvort. Echelle de crue.
Phot. Thierry Kuntz
IVR26_20207100253NUC4A



Pylônes de la rive droite, le long de la digue de Chauvort. Echelle de crue.
Phot. Thierry Kuntz
IVR26_20207100254NUC4A




Pylônes de la rive droite, le long de la digue de Chauvort.
Phot. Thierry Kuntz
IVR26_20207100255NUC4A



Pylônes de la rive droite, le long de la digue de Chauvort.
Phot. Thierry Kuntz
IVR26_20207100256NUC4A



Pylônes de la rive droite, le long de la digue de Chauvort.
Phot. Thierry Kuntz
IVR26_20207100257NUC4A



Détail de l'échelle de crue sur le pylône de la rive droite.
Phot. Thierry Kuntz
IVR26_20207100258NUC4A



Vestiges d'un bâtiment (magasin ?), rive gauche.
Phot. Thierry Kuntz
IVR26_20207100243NUC4A



Vestiges d'un bâtiment (magasin ?), rive gauche.
Phot. Thierry Kuntz
IVR26_20207100244NUC4A

Dossiers liés

Est partie constituante de : bief d'Ormes ; ancien bief de Gigny (IA71003607) Bourgogne, Saône-et-Loire, Écuellen, PK 175

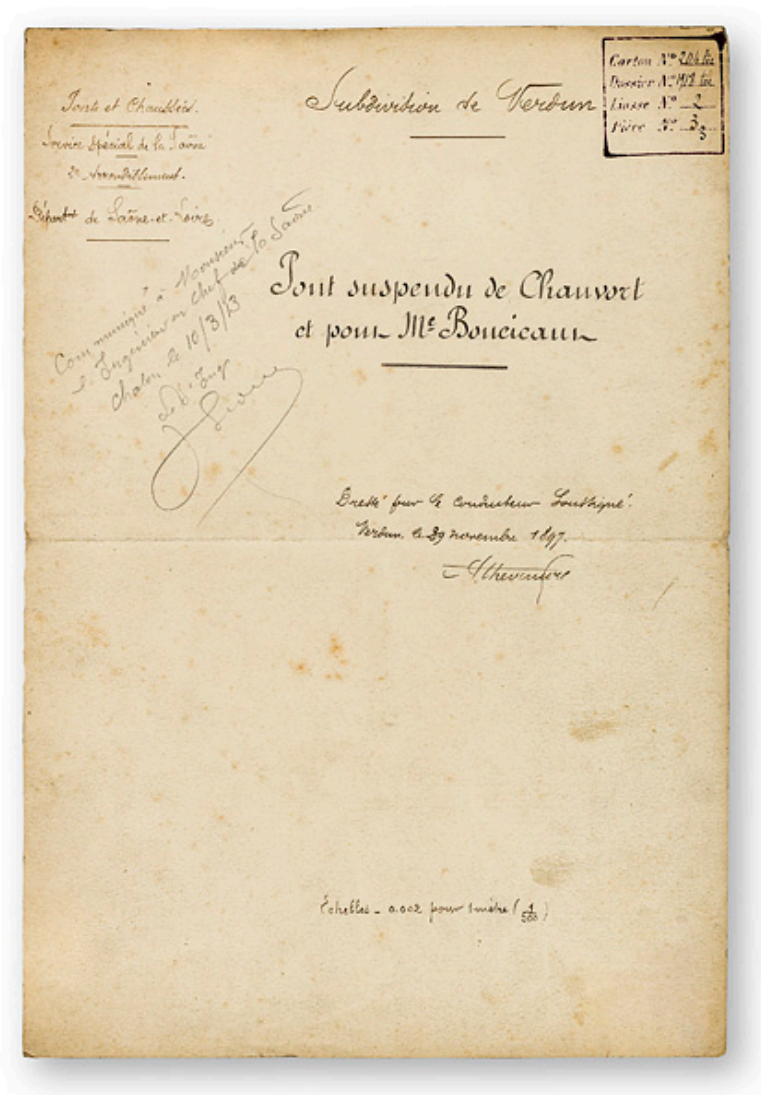
Dossiers de synthèse :

La Saône navigable en Bourgogne-Franche-Comté (IA00141307)

présentation de la commune de Allerey-sur-Saône ; les conséquences du passage la Saône dans la commune d'Allerey-sur-Saône (IA71000456) Bourgogne, Saône-et-Loire, Allerey-sur-Saône
Les ponts de la Saône navigable en Bourgogne-Franche-Comté (IA00141435)

Oeuvre(s) contenue(s) :

Auteur(s) du dossier : Christian Olivereau, Brigitte Fromaget, Aurélie Lallement
Copyright(s) : (c) Région Bourgogne-Franche-Comté, Inventaire du patrimoine



Pont suspendu de Chauvort et pont Me Boucicaud. Détail de la première page. 1897.

Référence du document reproduit :

- **Pont suspendu de Chauvort et pont Me Boucicaud. Dessin daté du 29 novembre 1897 ; 51,7 x 31 cm. Thevenard (?) (conducteur). Archives départementales de la Saône-et-Loire, Mâcon. 3 S 44.**
Pont suspendu de Chauvort et pont Me Boucicaud. Dessin daté du 29 novembre 1897 ; 51,7 x 31 cm.
Thevenard (?) (conducteur). Archives départementales de la Saône-et-Loire, Mâcon. 3 S 44.
Archives départementales de Saône-et-Loire, Mâcon : 3 S 44

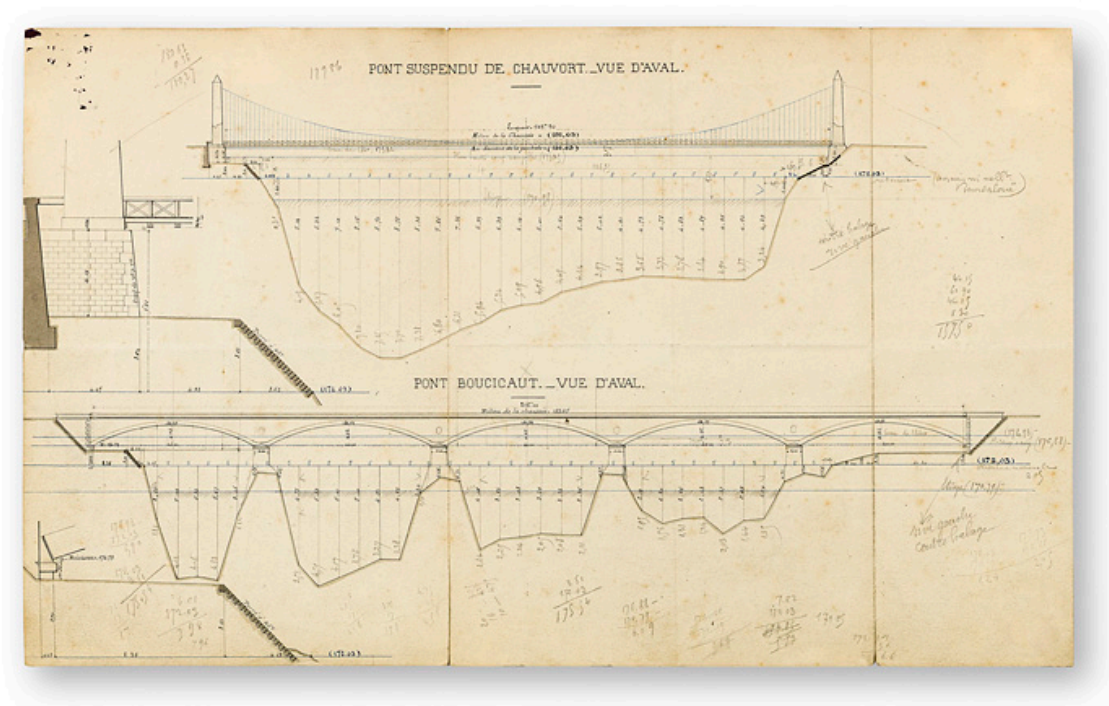
IVR26_20197100717NUC4A

Auteur de l'illustration :

Auteur du document reproduit : Thevenard

Date de prise de vue : 2019

(c) Région Bourgogne-Franche-Comté, Inventaire du patrimoine
reproduction soumise à autorisation du titulaire des droits d'exploitation



Pont suspendu de Chauvort et pont Me Boucicaut. 1897.

Référence du document reproduit :

- **Pont suspendu de Chauvort et pont Me Boucicaut. Dessin daté du 29 novembre 1897 ; 51,7 x 31 cm. Thevenard (?) (conducteur). Archives départementales de la Saône-et-Loire, Mâcon. 3 S 44.**
Pont suspendu de Chauvort et pont Me Boucicaut. Dessin daté du 29 novembre 1897 ; 51,7 x 31 cm.
Thevenard (?) (conducteur). Archives départementales de la Saône-et-Loire, Mâcon. 3 S 44.
Archives départementales de Saône-et-Loire, Mâcon : 3 S 44

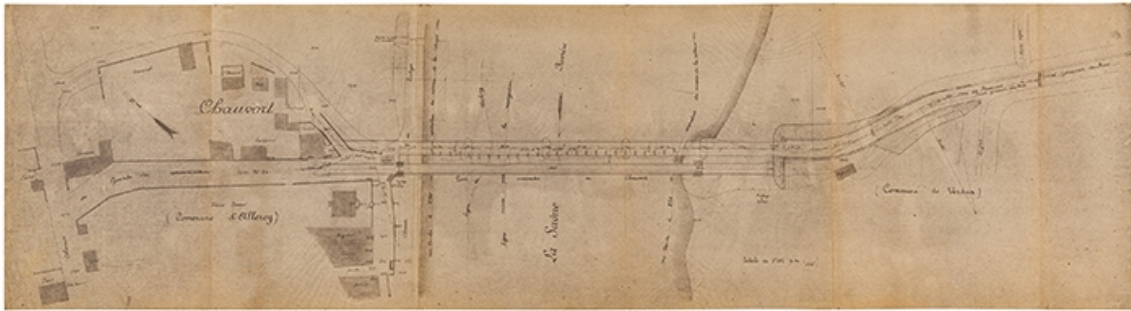
IVR26_20197100718NUC4A

Auteur de l'illustration :

Auteur du document reproduit : Thevenard

Date de prise de vue : 2019

(c) Région Bourgogne-Franche-Comté, Inventaire du patrimoine
reproduction soumise à autorisation du titulaire des droits d'exploitation



Projet de construction d'un pont en maçonnerie sur la Saône à Chauvort. Dessin, 1er mai 1911.

Référence du document reproduit :

- **Projet de construction d'un pont en maçonnerie sur la Saône à Chauvort. Dessin, 1er mai 1911 (d'après le bordereau).**

Projet de construction d'un pont en maçonnerie sur la Saône à Chauvort. Dessin, 31 x 114,5 cm, 1er mai 1911 (d'après le bordereau). Archives départementales de Saône-et-Loire, 3 S 67.


Archives départementales de Saône-et-Loire, Mâcon : 3 S 67

IVR26_20217100020NUC4A

Auteur de l'illustration : Thierry Kuntz

Date de prise de vue : 2021

(c) Région Bourgogne-Franche-Comté, Inventaire du patrimoine
reproduction soumise à autorisation du titulaire des droits d'exploitation




Pylônes de la rive droite, vue prise de l'ancienne route n° 470 (1986).

IVR26_19867100255X

Auteur de l'illustration : Michel Rosso

Date de prise de vue : 1986

(c) Région Bourgogne-Franche-Comté, Inventaire du patrimoine
reproduction soumise à autorisation du titulaire des droits d'exploitation



Pylônes de la rive droite, vue prise de la rive gauche de la Saône (1986).

IVR26_19867100259X

Auteur de l'illustration : Michel Rosso

Date de prise de vue : 1986

(c) Région Bourgogne-Franche-Comté, Inventaire du patrimoine
reproduction soumise à autorisation du titulaire des droits d'exploitation



Vue d'ensemble en 2003.

IVR26_20037100103ZA

Auteur de l'illustration : Michel Rosso

Date de prise de vue : 2003

(c) Région Bourgogne-Franche-Comté, Inventaire du patrimoine
reproduction soumise à autorisation du titulaire des droits d'exploitation



Pylônes de la rive droite.

IVR26_20207100250NUC4A

Auteur de l'illustration : Thierry Kuntz

Date de prise de vue : 2020

(c) Région Bourgogne-Franche-Comté, Inventaire du patrimoine
reproduction soumise à autorisation du titulaire des droits d'exploitation



Pylônes de la rive droite.

IVR26_20207100251NUC4A

Auteur de l'illustration : Thierry Kuntz

Date de prise de vue : 2020

(c) Région Bourgogne-Franche-Comté, Inventaire du patrimoine
reproduction soumise à autorisation du titulaire des droits d'exploitation



Pylônes de la rive droite, le long de la digue de Chauvort.

IVR26_20207100252NUC4A

Auteur de l'illustration : Thierry Kuntz

Date de prise de vue : 2020

(c) Région Bourgogne-Franche-Comté, Inventaire du patrimoine
reproduction soumise à autorisation du titulaire des droits d'exploitation



Pylônes de la rive droite, le long de la digue de Chauvort. Echelle de crue.

IVR26_20207100253NUC4A

Auteur de l'illustration : Thierry Kuntz

Date de prise de vue : 2020

(c) Région Bourgogne-Franche-Comté, Inventaire du patrimoine
reproduction soumise à autorisation du titulaire des droits d'exploitation



Pylônes de la rive droite, le long de la digue de Chauvort. Echelle de crue.

IVR26_20207100254NUC4A

Auteur de l'illustration : Thierry Kuntz

Date de prise de vue : 2020

(c) Région Bourgogne-Franche-Comté, Inventaire du patrimoine
reproduction soumise à autorisation du titulaire des droits d'exploitation



Pylônes de la rive droite, le long de la digue de Chauvort.

IVR26_20207100255NUC4A

Auteur de l'illustration : Thierry Kuntz

Date de prise de vue : 2020

(c) Région Bourgogne-Franche-Comté, Inventaire du patrimoine
reproduction soumise à autorisation du titulaire des droits d'exploitation




Pylônes de la rive droite, le long de la digue de Chauvort.

IVR26_20207100256NUC4A

Auteur de l'illustration : Thierry Kuntz

Date de prise de vue : 2020

(c) Région Bourgogne-Franche-Comté, Inventaire du patrimoine
reproduction soumise à autorisation du titulaire des droits d'exploitation



Pylônes de la rive droite, le long de la digue de Chauvort.

IVR26_20207100257NUC4A

Auteur de l'illustration : Thierry Kuntz

Date de prise de vue : 2020

(c) Région Bourgogne-Franche-Comté, Inventaire du patrimoine
reproduction soumise à autorisation du titulaire des droits d'exploitation



Détail de l'échelle de crue sur le pylône de la rive droite.

IVR26_20207100258NUC4A

Auteur de l'illustration : Thierry Kuntz

Date de prise de vue : 2020

(c) Région Bourgogne-Franche-Comté, Inventaire du patrimoine
reproduction soumise à autorisation du titulaire des droits d'exploitation



Vestiges d'un bâtiment (magasin ?), rive gauche.

IVR26_20207100243NUC4A

Auteur de l'illustration : Thierry Kuntz

Date de prise de vue : 2020

(c) Région Bourgogne-Franche-Comté, Inventaire du patrimoine
reproduction soumise à autorisation du titulaire des droits d'exploitation



Vestiges d'un bâtiment (magasin ?), rive gauche.

IVR26_20207100244NUC4A

Auteur de l'illustration : Thierry Kuntz

Date de prise de vue : 2020

(c) Région Bourgogne-Franche-Comté, Inventaire du patrimoine
reproduction soumise à autorisation du titulaire des droits d'exploitation