

Bourgogne, Saône-et-Loire
Chalon-sur-Saône
avenue Mathias

bastion de la Motte

Références du dossier

Numéro de dossier : IA71003785

Date de l'enquête initiale : 2024

Date(s) de rédaction : 2025

Cadre de l'étude : enquête thématique régionale fortifications royales et nationales en Bourgogne-Franche-Comté

Degré d'étude : étudié

Référence du dossier Monument Historique : PA00113177

Désignation

Dénomination : bastion

Appellation : bastion de la Motte, bastion de la Trémouille

Destinations successives : centre de loisirs, école

Compléments de localisation

Milieu d'implantation : en ville

Références cadastrales : 2025, BY, 38, 39, 40 ; 1829, A, 124 à 142

Historique

La géométrie de l'ouvrage laisse à penser qu'une occupation antérieure a existé : amphithéâtre romain ou bien motte féodale, hypothèse avancée par Marcel Canat. En 1284, des fossés sont creusés par l'évêque Guillaume du Blé avec l'autorisation du duc. Au 15e siècle, plusieurs boulevards, en terre, sont installés pour protéger la muraille de la cité : l'ouvrage de la Motte en fait partie. Une autre source mentionne son élévation en 1523, à l'initiative de Louis II de la Trémouille, gouverneur de la province. Il est intégré à la nouvelle enceinte construite à partir de 1547 par l'ingénieur italien Bellarmato, ce qui peut paraître surprenant compte tenu des ouvrages conçus par l'Italien à Chalon pour répondre aux progrès de l'artillerie. Il est maçonné pour être davantage résistant. Une poterne existait à sa base. Intégré au front allant au bastion Royal, le rempart les reliant date du 15e siècle lors des travaux de renforcement opérés par Philippe le Bon. Sa conservation est probablement décidée par l'ingénieur italien qui considérait que cette partie de la ville ne serait pas menacée en cas d'attaque car protégée par des terrains marécageux. Comme le précise L. Niepce, des guérites furent néanmoins ajoutées au rempart. En juin 1776, on procède encore à des réparations sur cette muraille entre le bastion et la porte de Beaune. Au début du 19e siècle, une communauté de l'ordre des Carmélites s'installe dans une partie du bastion et achète l'ancienne église paroissiale de la Motte pour la transformer en chapelle, ainsi que des maisons. Aujourd'hui, le bastion, largement transformé, abrite une école et un centre de loisirs.

Période(s) principale(s) : 13e siècle (?), 15e siècle ()

Période(s) secondaire(s) : 1ère moitié 16e siècle ()

Personne(s) liée(s) à l'histoire de l'oeuvre : Louis II de la Trémouille (commanditaire, attribution par source)

Description

Ce bastion a une forme elliptique. Il a des murs en moellons calcaires de petit et grand appareil. Plusieurs campagnes de constructions sont identifiables : certains pans du mur ont un revêtement en bossage, tandis que ceux en béton correspondent au bâtiment de l'école, construite au 20e siècle.

Eléments descriptifs

Matériau(x) du gros-oeuvre, mise en oeuvre et revêtement : calcaire, moellon, enduit partiel ; brique ; béton

Statut, intérêt et protection

Protections : classé MH, 1937/12/28

Remparts du 16e siècle : classement par arrêté du 28 décembre 1937.

Statut de la propriété : propriété de la commune

Références documentaires

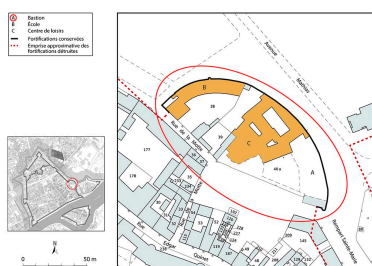
Documents d'archive

- **Service Historique de la Défense, Vincennes : 1 VH 558. Projets des travaux à effectuer aux bâtiments militaires de la place : mémoires, états, correspondance, plans. 1691-1875.**
Service Historique de la Défense, Vincennes : 1 VH 558. *Projets des travaux à effectuer aux bâtiments militaires de la place : mémoires, états, correspondance, plans.* 1691-1875.
Ministère de la Défense, Service historique de la Défense, Vincennes : 1 VH 558
- **Archives municipales, Chalon-sur-Saône : Série DD. Biens communaux - eaux et forêts - travaux publics - voirie. 1361-An V.**
Archives municipales, Chalon-sur-Saône : *Série DD. Biens communaux - eaux et forêts - travaux publics - voirie. 1361-1791.*
Archives municipales, Chalon-sur-Saône : DD

Bibliographie

- **Bodin, Sophie. Chalon, sur la Saône. Une ville frontalière au temps de la Renaissance (1477-1610). 2024.**
Bodin, Sophie. *Chalon, sur la Saône. Une ville frontalière au temps de la Renaissance (1477-1610).* Vy-lès-Filain : Editions Franche-Bourgogne, 2024.
- **Gras, Pierre. Les fortifications et la topographie ancienne de Chalon. 1943.**
Gras, Pierre. Les fortifications et la topographie ancienne de Chalon. In : *Mémoires de la Société d'Histoire et d'Archéologie de Chalon-sur-Saône*, t. 30, 1943.
- **Niepce, Léopold. Des diverses fortifications de Chalon s/S. 1847/49.**
Niepce, Léopold. Des diverses fortifications de Chalon s/S. In : *Mémoires de la Société d'Histoire et d'Archéologie de Chalon-sur-Saône*, vol. 2 1847/1849.

Illustrations



Plan-masse et de situation. Extrait du plan cadastral, 2025, 1/1 000.

Dess. Aline Thomas
IVR26_20257100357NUDA




Vue générale.
Phot. Thierry Kuntz
IVR26_20247100031NUC4A



Vue prise depuis la promenade Sainte-Marie.
Phot. Thierry Kuntz
IVR26_20247100033NUC4A



Partie sud.
Phot. Thierry Kuntz
IVR26_20247100034NUC4A



Meurtrière.
Phot. Thierry Kuntz
IVR26_20247100036NUC4A

Dossiers liés

Est partie constituante de : fortification d'agglomération de Chalon-sur-Saône (IA71003780) Bourgogne, Saône-et-Loire, Chalon-sur-Saône

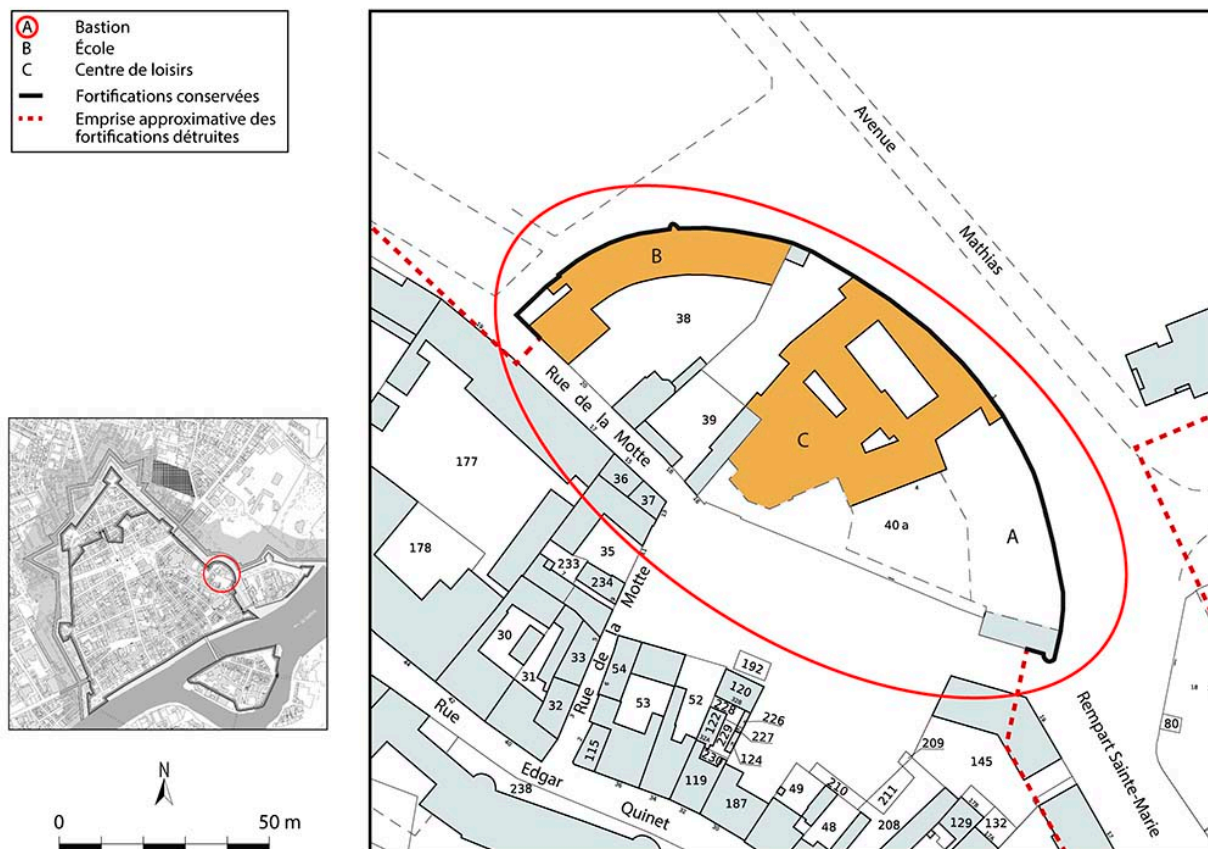
Dossiers de synthèse :

fortifications royales et nationales en Bourgogne-Franche-Comté (aire d'étude) (IA00141464)

Oeuvre(s) contenue(s) :

Auteur(s) du dossier : Guillaume Gézolme

Copyright(s) : (c) Région Bourgogne-Franche-Comté, Inventaire du patrimoine



Plan-masse et de situation. Extrait du plan cadastral, 2025, 1/1 000.

IVR26_20257100357NUDA

Auteur de l'illustration : Aline Thomas

Date de prise de vue : 2025

(c) Région Bourgogne-Franche-Comté, Inventaire du patrimoine
reproduction soumise à autorisation du titulaire des droits d'exploitation



Vue générale.

IVR26_20247100031NUC4A

Auteur de l'illustration : Thierry Kuntz

Date de prise de vue : 2024

(c) Région Bourgogne-Franche-Comté, Inventaire du patrimoine
reproduction soumise à autorisation du titulaire des droits d'exploitation



Vue prise depuis la promenade Sainte-Marie.

IVR26_20247100033NUC4A

Auteur de l'illustration : Thierry Kuntz

Date de prise de vue : 2024

(c) Région Bourgogne-Franche-Comté, Inventaire du patrimoine
reproduction soumise à autorisation du titulaire des droits d'exploitation




Partie sud.

IVR26_20247100034NUC4A

Auteur de l'illustration : Thierry Kuntz

Date de prise de vue : 2024

(c) Région Bourgogne-Franche-Comté, Inventaire du patrimoine
reproduction soumise à autorisation du titulaire des droits d'exploitation



Meurtrière.

IVR26_20247100036NUC4A

Auteur de l'illustration : Thierry Kuntz

Date de prise de vue : 2024

(c) Région Bourgogne-Franche-Comté, Inventaire du patrimoine
reproduction soumise à autorisation du titulaire des droits d'exploitation