Bourgogne, Côte-d'Or
Grosbois-en-Montagne
Grosbois

rigole d'alimentation dite de Grosbois ou de Soussey (canal de Bourgogne)

Références du dossier

Numéro de dossier : IA21004578
Date de l'enquête initiale : 2011
Date(s) de rédaction : 2011
Cadre de l'étude : enquête thématique régionale canaux de Bourgogne
Degré d'étude : étudié

Désignation

Dénomination : rigole

Compléments de localisation

oeuvre située en partie sur les communes Soussey-sur-Brionne, Martrois, Eguilly, Bellenot-sous-Pouilly, Pouilly-en-Auxois
Milieu d'implantation : isolé
Références cadastrales :

Historique

Vers 1820-1830, des terrains sont acquis pour la construction de la rigole. Elle est mise en eaux dans les années 30 : des indemnités sont versées aux riverains pour infiltration d'eau (Archives départementales de la Côte-d'Or, XIII S 1a/78). Les plans de la rigole levés par les ingénieurs du canal dans les années 1850 (VNF, Direction territoriale Centre-Bourgogne, subdivision de Dijon) nous indiquent le tracé, les communes traversées par la rigole et les différents ouvrages d'art la ponctuant à l'époque. Cette rigole présente ainsi des parties talutées et des parties maçonnées. Elle traverse deux souterrains, celui de Millière et celui de Soussey. Ce dernier était percé de neuf puits. La rigole était alimentée au niveau de Martrois par une rigole secondaire prenant sa source dans un ruisseau à proximité. On apprend aussi que des aqueducs ont été aménagés sous la rigole pour laisser passer les cours d'eau voisins. Des ponts en pierre avec tablier de bois ont été construits pour laisser passer les chemins vicinaux.

Période(s) principale(s) : 2e quart 19e siècle

Description

La rigole d'alimentation de Grosbois prend sa source au niveau de la tour de prise d'eau du contre-réservoir. Elle traverse deux souterrains : le plus exceptionnel, construit en maçonnerie, mesure près de 4 kms et est percé par 4 puits d'aération. Il se situe à Soussey-sous-Brionne. Cette rigole alimente le canal au niveau du bassin de Pouilly-en-Auxois, rive droite.

Eléments descriptifs

Matériau(x) du gros-oeuvre, mise en oeuvre et revêtement : calcaire ; pierre de taille

Statut, intérêt et protection

Statut de la propriété : propriété publique

Liens web

- L'alimentation en eau du canal de Bourgogne : http://canaux.region-bourgogne.fr/bourgogne/ouvrages-dart/alimentation-en-eau/

Illustrations

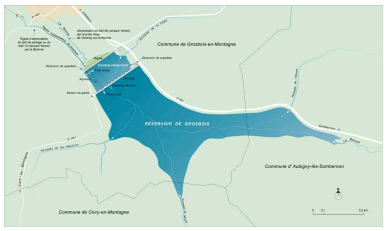

Plan schématique d'ensemble du réservoir de Grosbois.
Dess. Alain Morelière
IVR26_20132100087NUDA

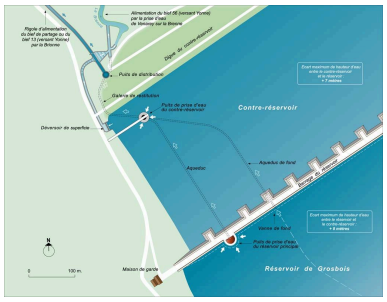

Plan schématique du réservoir de Grosbois, détail du barrage et du contre-réservoir.
Dess. Alain Morelière
IVR26_20132100088NUDA

Rigole d'alimentation du canal en sortie du contre-réservoir.
Phot. Alain Morelière
IVR26_20072106441NUC2A

Dossiers liés

Est partie constituante de : réservoir de Grosbois (canal de Bourgogne) (IA21003859) Bourgogne, Côte-d'Or, Grosbois-en-Montagne, Grosbois
Dossiers de synthèse :
présentation du canal de Bourgogne (canaux de Bourgogne) (IA21003645)
Oeuvre(s) contenue(s) :

Auteur(s) du dossier : Cécile Lestienne, Virginie Malherbe, Aurélie Lallement
Copyright(s) : (c) Région Bourgogne-Franche-Comté, Inventaire du patrimoine

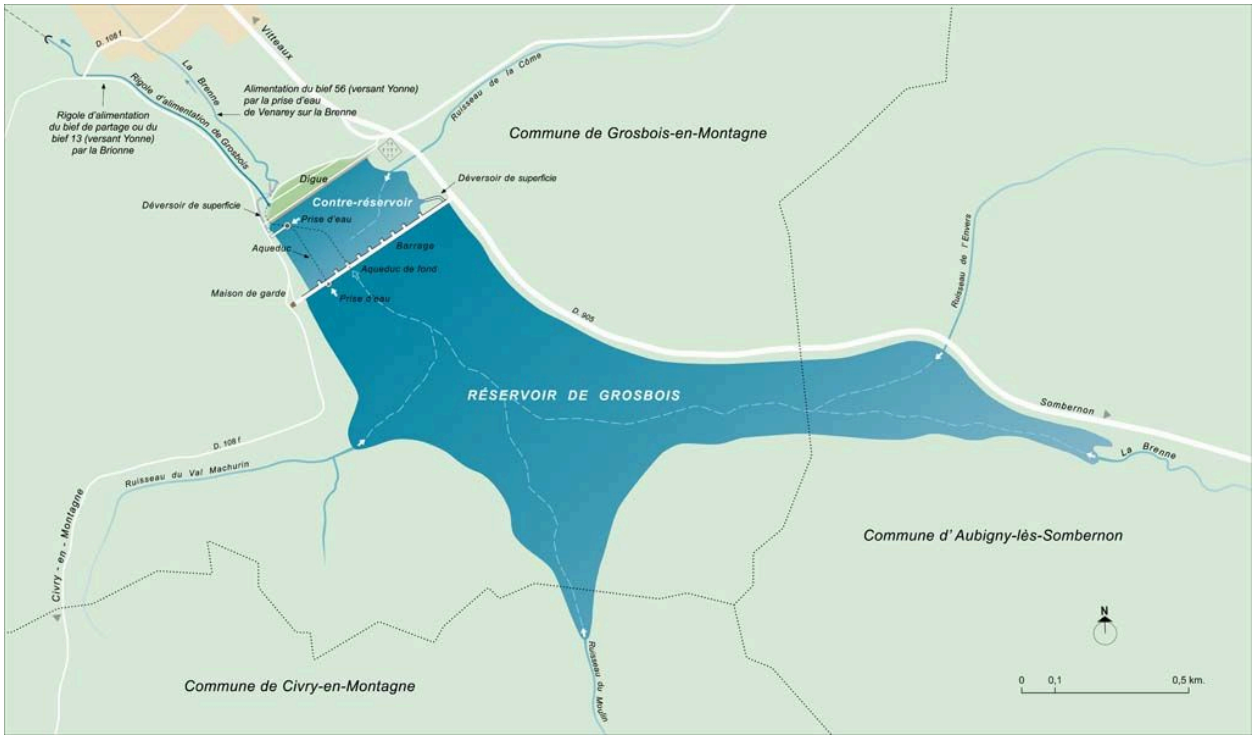

Plan schématique d'ensemble du réservoir de Grosbois.

IVR26_20132100087NUDA
Auteur de l'illustration : Alain Morelière
Date de prise de vue : 2013
Technique de relevé : reprise de fond ; Échelle : [échelle non déterminée]
(c) Région Bourgogne-Franche-Comté, Inventaire du patrimoine
reproduction soumise à autorisation du titulaire des droits d'exploitation

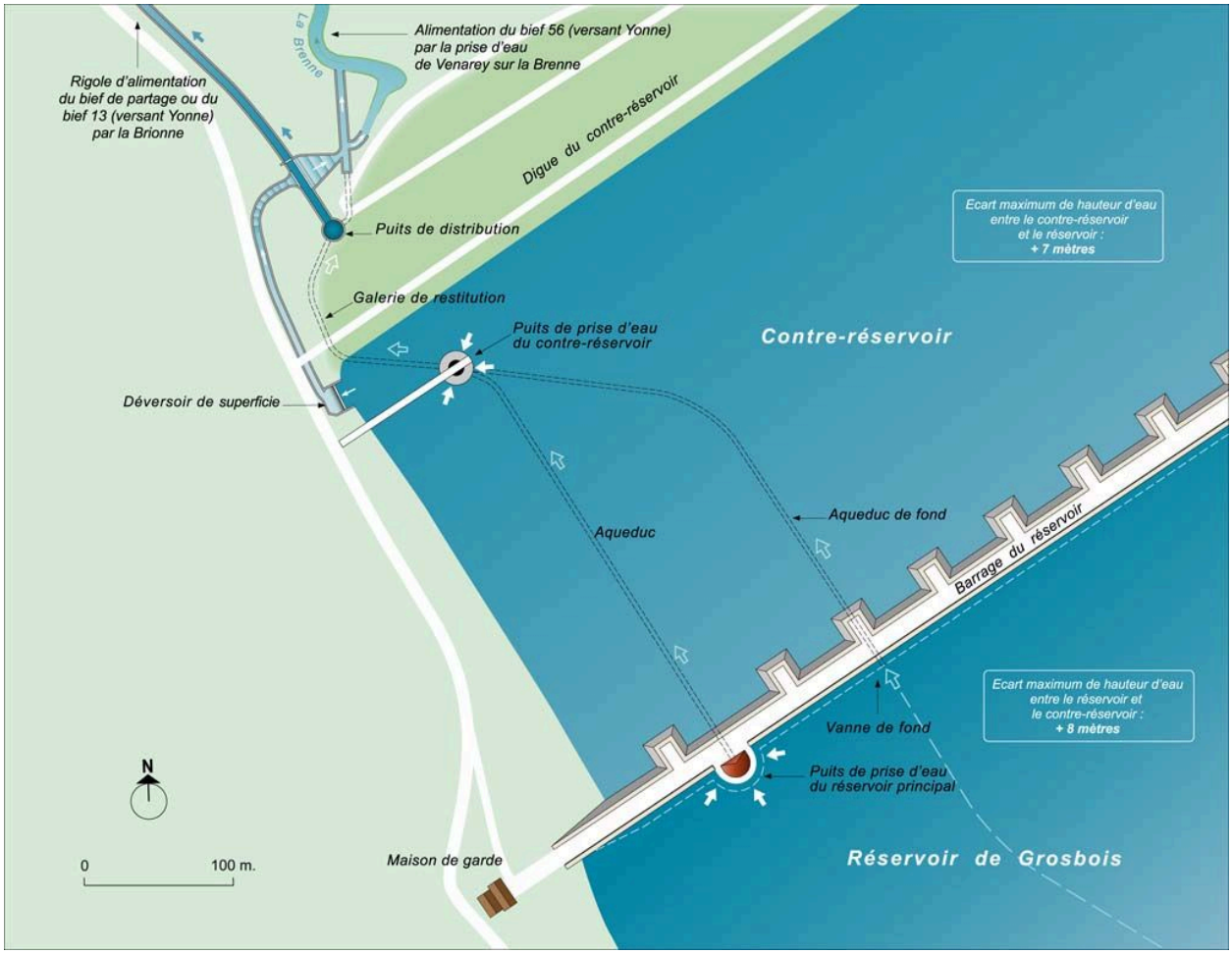

Plan schématique du réservoir de Grosbois, détail du barrage et du contre-réservoir.

IVR26_20132100088NUDA
Auteur de l'illustration : Alain Morelière
Date de prise de vue : 2013
Technique de relevé : reprise de fond ; Échelle : [échelle non déterminée]
(c) Région Bourgogne-Franche-Comté, Inventaire du patrimoine
reproduction soumise à autorisation du titulaire des droits d'exploitation

Rigole d'alimentation du canal en sortie du contre-réservoir.

IVR26_20072106441NUC2A
Auteur de l'illustration : Alain Morelière
Date de prise de vue : 2007
(c) Région Bourgogne-Franche-Comté, Inventaire du patrimoine
reproduction soumise à autorisation du titulaire des droits d'exploitation