

Franche-Comté, Haute-Saône  
Gray  
ancienne rue de la Tuerie

## abattoirs dits la Tuerie

### Références du dossier

Numéro de dossier : IA00076883  
Date de l'enquête initiale : 1986  
Date(s) de rédaction : 1987  
Cadre de l'étude : inventaire topographique  
Degré d'étude : étudié

### Désignation

Dénomination : abattoir  
Appellation : la Tuerie

### Compléments de localisation

Milieu d'implantation : en ville  
Références cadastrales : 1817, H2, 298

### Historique

Au 16<sup>e</sup> siècle les abattoirs dits tuerie étaient voisins des fossés du château. Au 17<sup>e</sup> siècle la ville comprenait 2 établissements, l'un dans la ville haute, l'autre dans la ville basse ; en 1790 les abattoirs étaient situés entre le canal du Dregeon et la rue de la Tuerie, place qu'ils conservèrent jusqu'à la fin du 19<sup>e</sup> siècle ; en 1829 l'architecte voyer de la ville, Bournot, établit plan et devis pour la construction d'un bâtiment neuf ; les travaux sont menés à partir de 1831 par Jean Noël Marmier entrepreneur à Autrey-lès-Gray ; lors de l'aménagement progressif du quartier situé entre la rue Mavia prévu en 1840 et le boulevard des Grands Moulins ouvert après 1921, les abattoirs sont détruits en même temps que disparaissait la rue de la Tuerie et que le canal du Dregeon était recouvert

Période(s) principale(s) : 2<sup>e</sup> quart 19<sup>e</sup> siècle ()  
Auteur(s) de l'oeuvre : C. Bournot (architecte voyer, attribution par source)

### Description

#### Éléments descriptifs

Plan : plan carré symétrique

#### Typologies et état de conservation

État de conservation : détruit

### Références documentaires

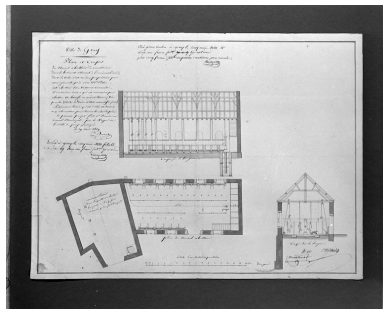
#### Bibliographie

- Les sources documentaires sont consultables dans le dossier numérisé, accessible dans la rubrique "Informations complémentaires".

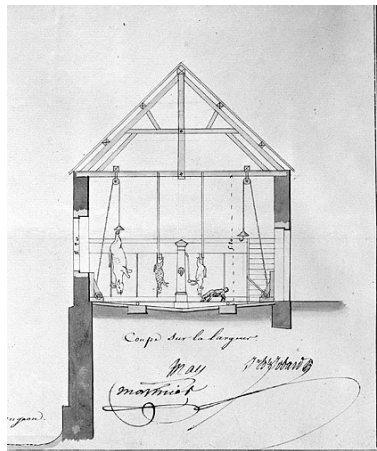
## Liens web

- Voir le dossier initial numérisé : <https://patrimoine.bourgognefranche-comte.fr/gtrudov/IA00076883/index.htm>

## Illustrations



Plan et coupe du nouvel abattoir  
à construire [...] 29 mai 1829.  
Phot. Yves Sancey, Autr. C. Bournot  
IVR43\_19947000114X



Plan et coupe du nouvel  
abattoir à construire [... Détail  
de la coupe]. 29 mai 1829.  
Phot. Yves Sancey, Phot. C. Bournot  
IVR43\_19947000115X

## Dossiers liés

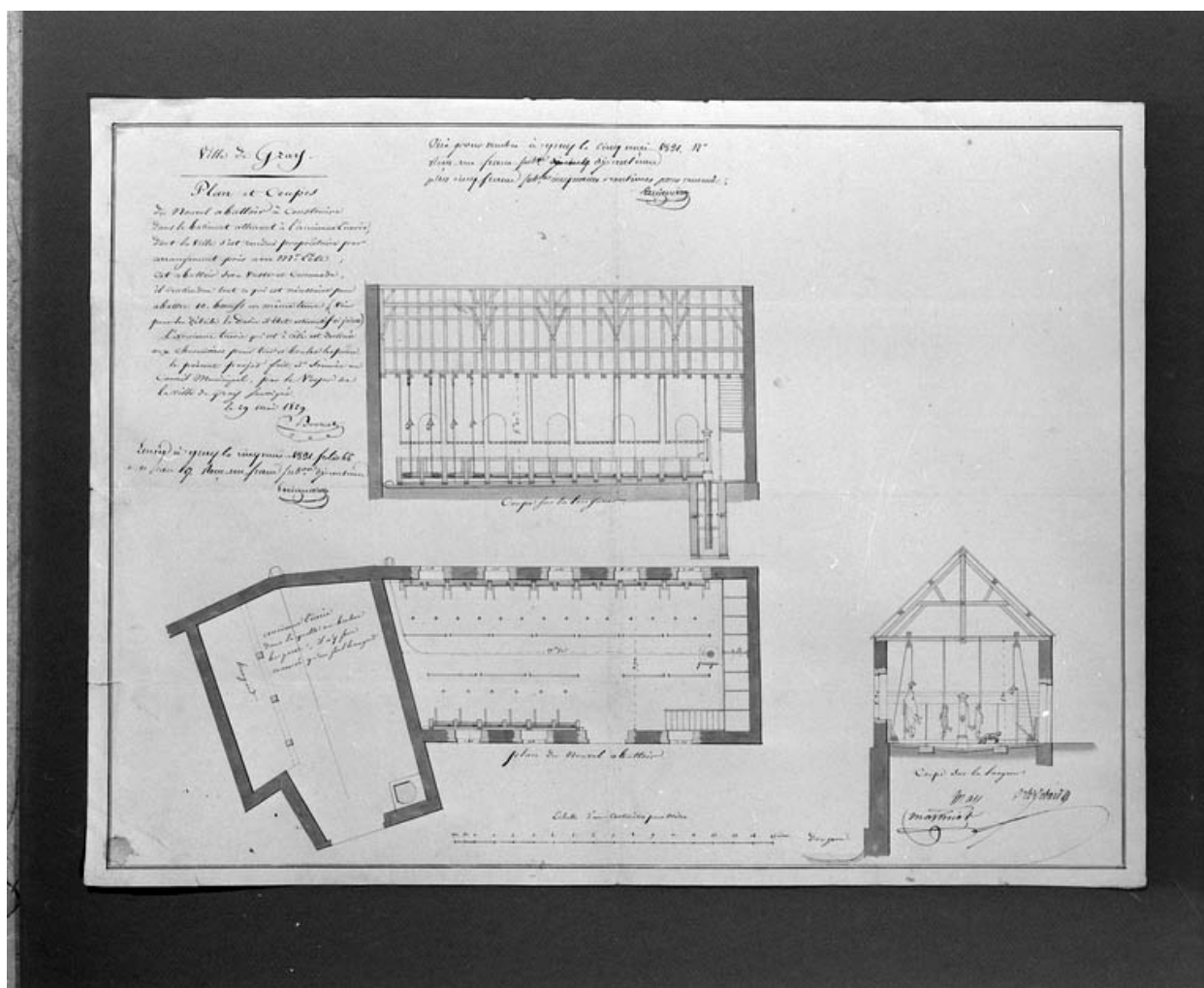
### Dossiers de synthèse :

présentation de la commune de Gray (IA00076915) Franche-Comté, Haute-Saône, Gray

### Oeuvre(s) contenue(s) :

Auteur(s) du dossier : Christiane Claerr

Copyright(s) : (c) Région Bourgogne-Franche-Comté, Inventaire du patrimoine



Plan et coupe du nouvel abattoir à construire [...] 29 mai 1829.

Référence du document reproduit :

- **Plan et coupe du nouvel abattoir à construire [...] 29 mai 1829.**  
*Plan et coupe du nouvel abattoir à construire [...]* Dessin (plume et aquarelle sur papier), par l'architecte voyer C. Bournot. 29 mai 1829.  
Archives départementales de la Haute-Saône, Vesoul : 279 E suppl. 1370

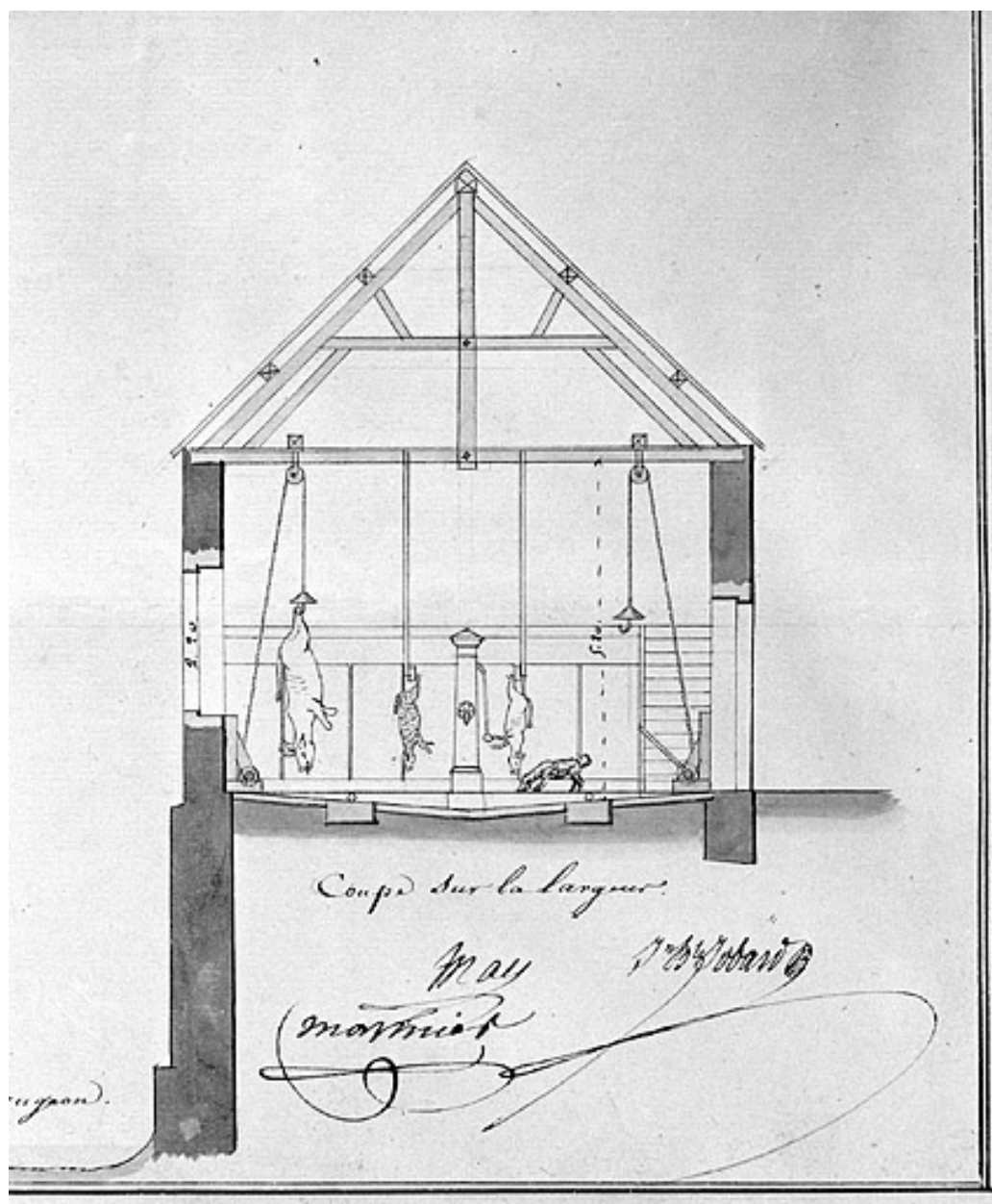
IVR43\_19947000114X

Auteur de l'illustration : Yves Sancey

Auteur du document reproduit : C. Bournot

Date de prise de vue : 1994

(c) Région Bourgogne-Franche-Comté, Inventaire du patrimoine  
reproduction soumise à autorisation du titulaire des droits d'exploitation



Plan et coupe du nouvel abattoir à construire [... Détail de la coupe]. 29 mai 1829.

Référence du document reproduit :

- **Plan et coupe du nouvel abattoir à construire [...] 29 mai 1829.**

*Plan et coupe du nouvel abattoir à construire [...]* Dessin (plume et aquarelle sur papier), par l'architecte voyer C. Bournot. 29 mai 1829.

Archives départementales de la Haute-Saône, Vesoul : 279 E suppl. 1370

IVR43\_19947000115X

Auteur de l'illustration : Yves Sancey, Auteur de l'illustration : C. Bournot

Date de prise de vue : 1994

(c) Région Bourgogne-Franche-Comté, Inventaire du patrimoine  
reproduction soumise à autorisation du titulaire des droits d'exploitation