

Franche-Comté, Doubs
Grand'Combe-Châteleu
Bas de Grand-Combe
3e ferme

ferme puis maison et atelier d'horlogerie et d'instruments de mesure Perrey

Références du dossier

Numéro de dossier : IA00013880

Date de l'enquête initiale : 1974

Date(s) de rédaction : 1977, 2017

Cadre de l'étude : inventaire topographique , patrimoine industriel patrimoine industriel du Doubs

Degré d'étude : étudié

Désignation

Dénomination : ferme, maison, atelier

Précision sur la dénomination : atelier d'horlogerie ; atelier d'instruments de mesure

Appellation : atelier Perrey

Parties constituantes non étudiées : atelier de fabrication, entrepôt industriel, magasin industriel, bureau, logement, garage

Compléments de localisation

Milieu d'implantation : en village

Références cadastrales : 2017, AB, 188-191, 195 ; 1962, AB, 189, 190 ; 1816, B, 618, 619, 619 bis

Historique

Peut-être bâtie dans la première moitié du 17^e siècle, la ferme à tué attestée en 1816 sur le plan cadastral napoléonien (B 619) appartient à Joseph Alexis Boichard, négociant à Paris. Elle passe à Ferdinand Boichard vers 1846, au boucher Alphonse Bobillier vers 1865 puis vers 1879 au maréchal-ferrant Léopold Stanislas Deleule, de Pontarlier. Détruite par un incendie vers 1886, elle est remplacée en 1888 par la maison et la forge construites pour Léon Bobillier-Monnot. La maison reprend l'emprise du bâtiment précédent, conservant notamment son sous-sol partiellement voûté d'arêtes, mais l'orientation de son toit est modifiée. Elle semble agrandie vers 1893 (avant d'être reconstruite vers 1899 ?). L'ensemble passe vers 1904 aux mains de l'horloger Emile Perrey (1865-1924), qui l'agrandit vers 1906 (corps de bâtiment au nord ?) et démolit la forge vers 1911. Emile, qui emploie six personnes en 1901 (et, dix ans plus tard, huit femmes de la commune), était dès 1893 signalé comme pratiquant le "sertissage à la machine" c'est-à-dire qu'il fixait, avec une machine de son invention, sur la platine et les ponts des montres les rubis servant de contre-pivot ou de coussinet (capacité : 60 pierres à l'heure). Il profite dans un premier temps de l'électricité fournie par la machine à vapeur de la scierie Longchamp (auparavant Vermot-Desroches). A son décès en 1924, un papier à en-tête précise que la maison Perrey Frères succède à l'ancienne maison Emile Perrey, qui réalisait les "sertissages d'échappements et moyennes" (pour échappements à cylindre et à ancre). L'un de ses fils, Jean-Baptiste (1897-1984), formé à l'école d'horlogerie de Cluses, avait lancé en 1922 la fabrication des baromètres anéroïdes suivant un système de son invention (avec "mouvement à ressort cambré"). Il est associé avec son frère César (1900-1987) jusqu'en 1930, époque où les frères se séparent. César part s'établir à Morteau et continue la production des baromètres au [4 rue de la Chaussée](#) (son affaire est classée en 1969 dans la catégorie de 0 à 9 salariés). Jean-Baptiste poursuit la fabrication (sous la marque JBP) sur place : le soubassement du logement nord accueille le travail du bois tandis que l'atelier de fabrication se trouve du même côté à l'étage carré (largement éclairé par de nombreuses fenêtres). Lors du recensement de 1931, il est déclaré fabricant de baromètres et son frère le plus jeune, René (né en 1906), fabricant de thermomètres. Il cesse ses activités en 1964 et l'atelier est alors transformé en logement. Le site n'abrite plus d'activité productive.

Période(s) principale(s) : 1ère moitié 17e siècle, 4e quart 19e siècle ()

Période(s) secondaire(s) : 1er quart 20e siècle (?,)

Auteur(s) de l'oeuvre : maître d'oeuvre inconnu

Description

La maison (bâtiment d'origine) et le logement (extension au nord) ont des murs en moellons calcaires enduits, la première avec essentage de planches sur ses pignons et son étage carré (au nord). La maison comporte un étage de soubassement (partiellement couvert de voûtes d'arêtes sur doubleaux en plein-cintre), un rez-de-chaussée surélevé, un étage carré et un étage en surcroît, desservis par des escaliers dans-oeuvre (dont un escalier en vis reliant les deux premiers niveaux). Des fenêtres horlogères sont visibles dans ses murs nord, ouest et est, et elle est coiffée par un toit à longs pans, pignons couverts et tuiles mécaniques. L'extension est en rez-de-chaussée surélevé sur un étage de soubassement, avec escalier dans-oeuvre, baies en arc segmentaire, toit terrasse.

Éléments descriptifs

Matériau(x) du gros-oeuvre, mise en oeuvre et revêtement : calcaire, moellon, enduit ; essentage de planches

Matériau(x) de couverture : tuile mécanique, béton en couverture

Étage(s) ou vaisseau(x) : étage de soubassement, rez-de-chaussée surélevé, 1 étage carré, étage en surcroît

Couvrements : voûte d'arêtes

Élévations extérieures : élévation à travées

Type(s) de couverture : toit à longs pans, pignon couvert ; terrasse

Escaliers : escalier dans-oeuvre ; escalier dans-oeuvre : escalier en vis sans jour, en maçonnerie

Énergies : énergie électrique : achetée

Typologies et état de conservation

Typologies : baie horlogère

Statut, intérêt et protection

Statut de la propriété : propriété privée

Références documentaires

Documents d'archive

- **Archives départementales du Doubs à Besançon : 3 P 287 Cadastre de la commune de Grand'Combe-Châteleu. 1814-1961.**
Archives départementales du Doubs à Besançon : 3 P 287 Cadastre de la commune de Grand'Combe-Châteleu. 1814-1961.
 - 3 P 287 : Atlas parcellaire (14 feuilles), dessin (plume, lavis), par le géomètre du cadastre Vial, 1816
 - 3 P 287/1 : Registre des états de sections, 1818
 - 3 P 287/2-3 : Matrice cadastrale des propriétés bâties et non bâties, 1822-1874
 - 3 P 287/4-5 : Matrice cadastrale des propriétés bâties et non bâties, 1874-1914
 - 3 P 287/6 : Matrice cadastrale des propriétés bâties, 1882-1910
 - 3 P 287/7-8 : Matrice cadastrale des propriétés non bâties, 1914-1961
 - 3 P 287/9 : Matrice cadastrale des propriétés bâties, 1911-1961Archives départementales du Doubs, Besançon : 3 P 287
- **Papier à en-tête de la société Perrey Frères. 28 juin 1924.**
Papier à en-tête de la société Perrey Frères. 28 juin 1924.
Collection particulière : Henri Leiser, Morteau
- **[Catalogue de baromètres JPB], années 1950 ?**
[Catalogue de baromètres JPB], montage photographique imprimé, s.n., s.d. [années 1950 ?], une feuille 37,5 x 14 cm.
Collection particulière : Louis Girard, Grand'Combe-Châteleu

Documents figurés

- **Grand'Combe Septembre 1900. 1898**
Grand'Combe Septembre 1900. 1898 [le quartier du Bas de Grand'Combe vu depuis l'est], photographie, s.n., 1898 ou 1900 ?
Le bâtiment est visible au centre.
Collection particulière : Louis Girard, Grand'Combe-Châteleu
- **25453 La Grand Combe de Morteau (Doubs) - Quartier du bas de la Grande Combe, 1ère moitié 20e siècle [avant 1931]**
25453 La Grand Combe de Morteau (Doubs) - Quartier du bas de la Grande Combe, carte postale, [1ère moitié 20e siècle, avant 1931]. S.n. Ets C. Lardier éd. à Besançon. Porte la date 10 janvier 1931 (manuscrite au verso).
Le bâtiment est visible au centre.
Collection particulière : Benoît Vuillemin, Grand'Combe-Châteleu
- **Grand'Combe-Châteleu (Doubs). Vue aérienne, 2e moitié 20e siècle [avant 1981]**
Grand'Combe-Châteleu (Doubs). Vue aérienne, carte postale en couleur, s.d. [2e moitié 20e siècle, avant 1981]. S.n. Combier éd. et impr. à Mâcon.
Le bâtiment est visible à gauche.
Collection particulière : Benoît Vuillemin, Grand'Combe-Châteleu

Bibliographie

- **Briselance, Claude-Gilbert. L'horlogerie dans le val de Morteau au XIXe siècle (1789-1914), 1993**
Briselance, Claude-Gilbert. *L'horlogerie dans le val de Morteau au 19e siècle (1789-1914)*. - 1993. 2 vol., XXXII-398 - III-420 f. : ill. ; 30 cm. Mém. maîtrise : histoire contemporaine : Besançon : 1993
- **Centre d'Etudes économiques régionales de Franche-Comté. Répertoire des établissements industriels de Franche-Comté classés dans la section "précision, horlogerie, optique" de la nomenclature des activités économiques de l'I.N.S.E.E. 1969**
Centre d'Etudes économiques régionales de Franche-Comté. *Répertoire des établissements industriels de Franche-Comté classés dans la section "précision, horlogerie, optique" de la nomenclature des activités économiques de l'I.N.S.E.E.* - S.l. [Besançon] : s.n. [Centre d'Etudes économiques régionales de Franche-Comté], juin 1969. III-65 p. ; 21 x 30 cm.
p. 59
- **Courtieu, Jean (dir.). Dictionnaire des communes du département du Doubs, 1982-1987.**
Courtieu, Jean (dir.). *Dictionnaire des communes du département du Doubs*. - Besançon : Cêtre, 1982-1987. 6 t., 3566 p. : ill. ; 24 cm.
T. 3, p. 1512.
- **Vuillet, Bernard. Le val de Morteau et les Brenets en 1900, 1978**
Vuillet, Bernard. *Le val de Morteau et les Brenets en 1900*, d'après la collection de cartes postales de Georges Caille. - Les Gras : B. Vuillet, Villers-le-Lac : G. Caille, 1978. 294 p. : cartes postales ; 31 cm.
P. 239, 241.

Multimedia

- **Guichard, Jean-Marie. Recherches généalogiques**
Guichard, Jean-Marie. Recherches généalogiques. Accessibles en ligne sur le site de Geneanet : <http://gw.geneanet.org/>
Famille Perrey, à Grand'Combe-Châteleu (consultation : 19 juillet 2017).

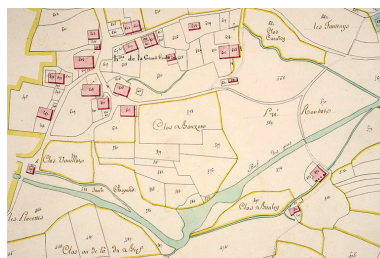
Liens web

- Voir le dossier initial numérisé : <https://patrimoine.bourgognefranche-comte.fr/gtrudov/IA00013880/index.htm>

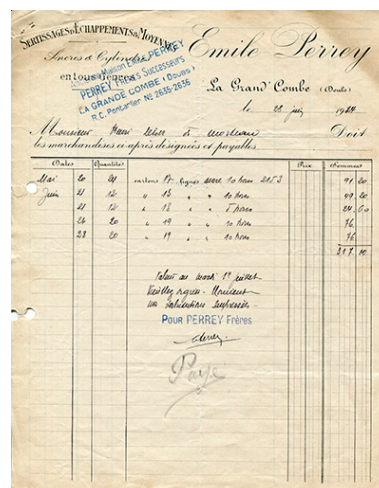
Illustrations



Plan-masse et de situation. Source :
Direction générale des Finances
Publiques - Cadastre ; mise à
jour 2017, section AB, 1/1 000.
Dess. Bertrand Turina
IVR43_20182501313NUDA




Cadastré de la commune de
Grand'Combe-Châteleu. Atlas
parcellaire, 1816, section B
4e feuille [détail : hameau de
la Grand-Combe], 1/2 500.
Phot. Jérôme Mongreville, Autr. Vial
IVR43_20182500146NUC4A




Papier à en-tête de la société
Perrey Frères, 28 juin 1924.
Autr. auteur inconnu
IVR43_20172500872NUC4A



25453 La Grand Combe de
Morteau (Doubs) - Quartier du
bas de la Grande Combe, 1ère
moitié 20e siècle [avant 1931].
Le bâtiment est visible au centre.
Autr. auteur inconnu
IVR43_20172500521NUC4A



[Catalogue de baromètres JPB : partie
supérieure du dépliant], années 1950 ?
Autr. auteur inconnu
IVR43_20172501521NUC4A



[Catalogue de baromètres JPB : partie
inférieure du dépliant], années 1950 ?
Autr. auteur inconnu
IVR43_20172501522NUC4A



Façades antérieure et latérale droite.
Phot. Sonia Dourlot
IVR43_20172501014NUC4A



Façades antérieure et latérale gauche.
Phot. Sonia Dourlot
IVR43_20172501015NUC4A



Extension nord, vue de l'est.
Phot. Sonia Dourlot
IVR43_20172501016NUC4A

Dossiers liés

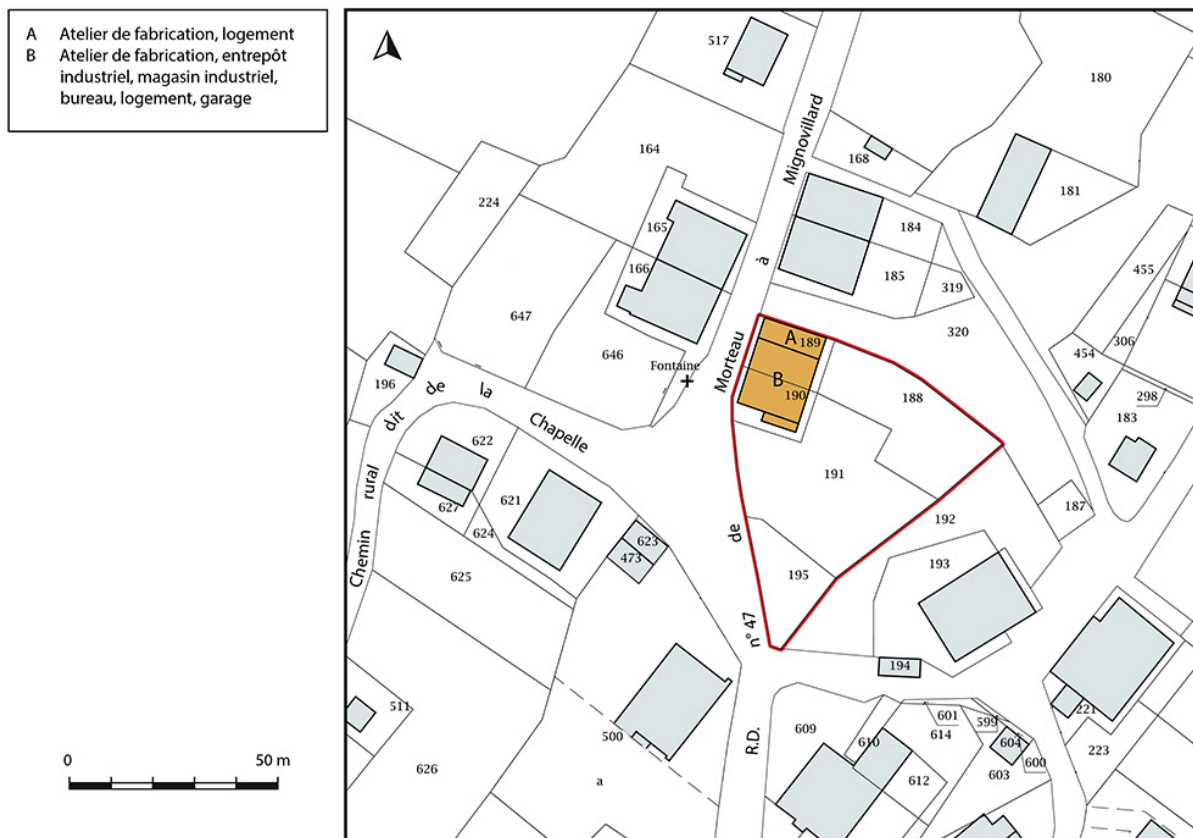
Dossiers de synthèse :

- le Pays horloger et son patrimoine industriel (IA25001311)
- fermes (IA00013900)
- fermes (IA00013877) Franche-Comté, Doubs, Grand'Combe-Châteleu

Oeuvre(s) contenue(s) :

Auteur(s) du dossier : Gilbert Poinot, Laurent Poupard

Copyright(s) : (c) Région Bourgogne-Franche-Comté, Inventaire du patrimoine



Plan-masse et de situation. Source : Direction générale des Finances Publiques - Cadastre ; mise à jour 2017, section AB, 1/1 000.

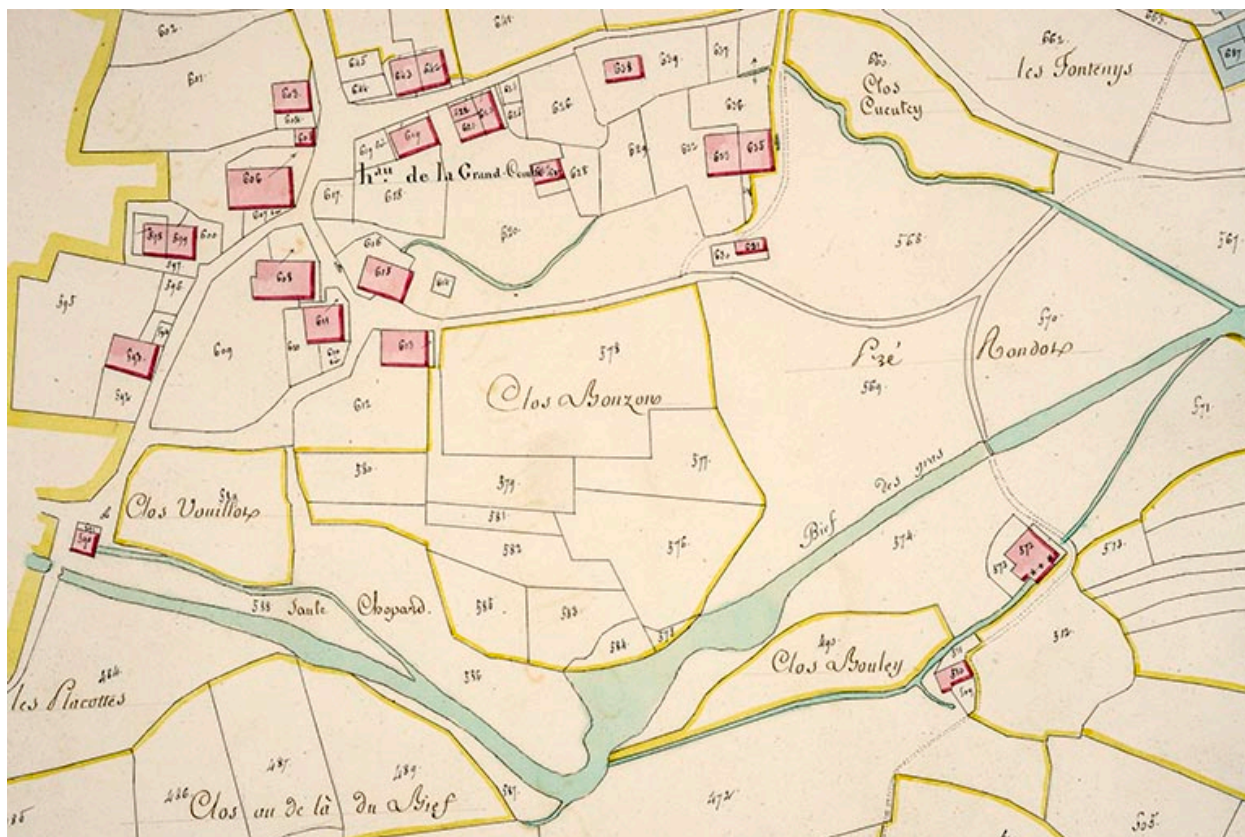
IVR43_20182501313NUDA

Auteur de l'illustration : Bertrand Turina

Date de prise de vue : 2018

Technique de relevé : reprise de fond ; Échelle : 1/1 000

(c) Région Bourgogne-Franche-Comté, Inventaire du patrimoine
reproduction soumise à autorisation du titulaire des droits d'exploitation



Cadastre de la commune de Grand'Combe-Châteleu. Atlas parcellaire, 1816, section B 4e feuille [détail : hameau de la Grand-Combe], 1/2 500.

Référence du document reproduit :

- **Archives départementales du Doubs à Besançon : 3 P 287 Cadastre de la commune de Grand'Combe-Châteleu. 1814-1961.**
Archives départementales du Doubs à Besançon : 3 P 287 Cadastre de la commune de Grand'Combe-Châteleu. 1814-1961.
 - 3 P 287 : Atlas parcellaire (14 feuilles), dessin (plume, lavis), par le géomètre du cadastre Vial, 1816
 - 3 P 287/1 : Registre des états de sections, 1818
 - 3 P 287/2-3 : Matrice cadastrale des propriétés bâties et non bâties, 1822-1874
 - 3 P 287/4-5 : Matrice cadastrale des propriétés bâties et non bâties, 1874-1914
 - 3 P 287/6 : Matrice cadastrale des propriétés bâties, 1882-1910
 - 3 P 287/7-8 : Matrice cadastrale des propriétés non bâties, 1914-1961
 - 3 P 287/9 : Matrice cadastrale des propriétés bâties, 1911-1961Archives départementales du Doubs, Besançon : 3 P 287

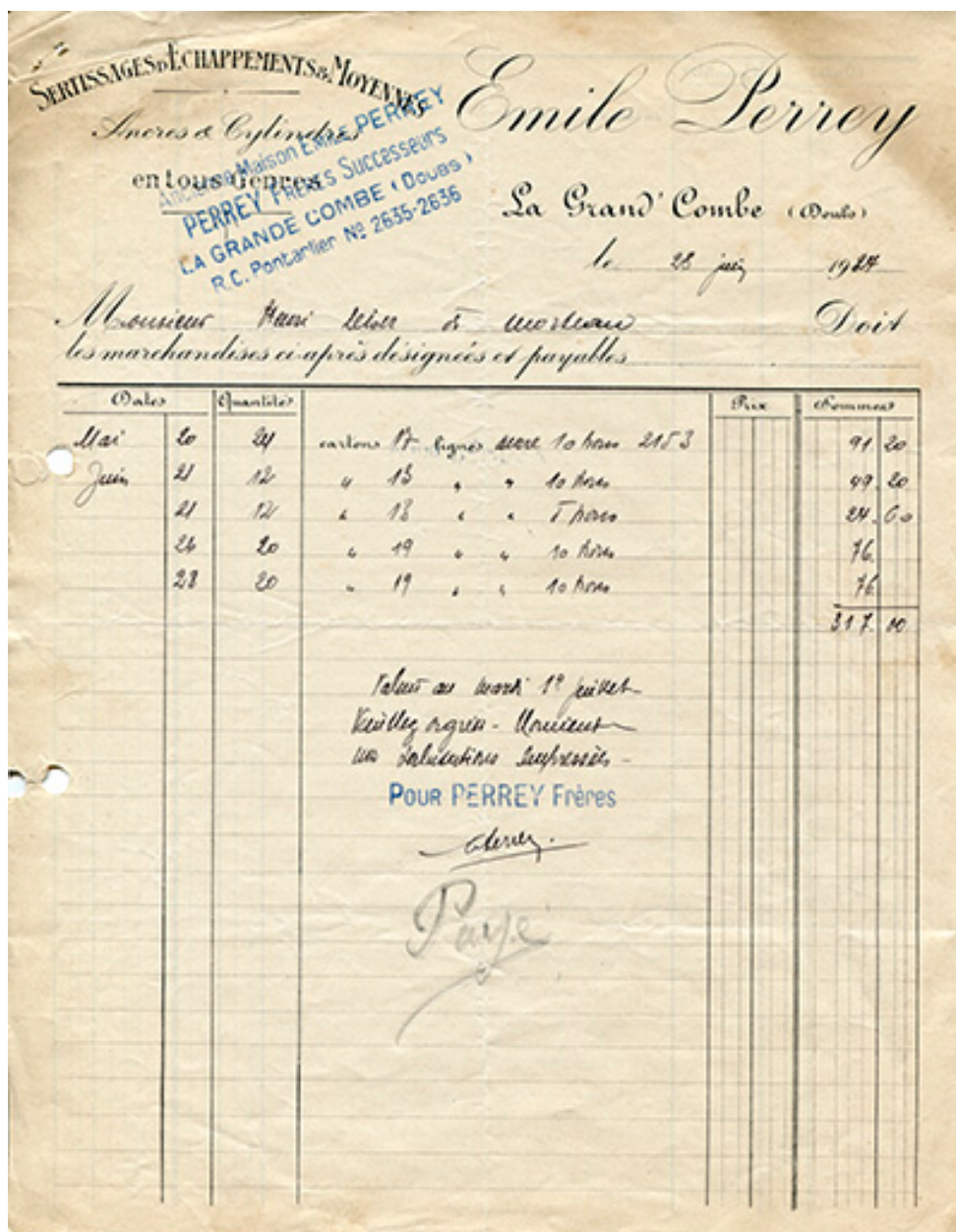
IVR43_20182500146NUC4A

Auteur de l'illustration : Jérôme Mongreville

Auteur du document reproduit : Vial

Date de prise de vue : 2018

(c) Région Bourgogne-Franche-Comté, Inventaire du patrimoine
reproduction soumise à autorisation du titulaire des droits d'exploitation



Papier à en-tête de la société Perrey Frères, 28 juin 1924.

Référence du document reproduit :

- **Papier à en-tête de la société Perrey Frères. 28 juin 1924.**
 Papier à en-tête de la société Perrey Frères. 28 juin 1924.
 Collection particulière : Henri Leiser, Morteau

IVR43_20172500872NUC4A

Auteur du document reproduit : auteur inconnu

Date de prise de vue : 2017

(c) Région Bourgogne-Franche-Comté, Inventaire du patrimoine
 reproduction soumise à autorisation du titulaire des droits d'exploitation



25453 La Grand Combe de Morteau (Doubs) - Quartier du bas de la Grande Combe, 1ère moitié 20e siècle [avant 1931]. Le bâtiment est visible au centre.

Référence du document reproduit :


- **25453 La Grand Combe de Morteau (Doubs) - Quartier du bas de la Grande Combe, 1ère moitié 20e siècle [avant 1931]**
25453 La Grand Combe de Morteau (Doubs) - Quartier du bas de la Grande Combe, carte postale, [1ère moitié 20e siècle, avant 1931]. S.n. Ets C. Lardier éd. à Besançon. Porte la date 10 janvier 1931 (manuscrite au verso).
Collection particulière : Benoît Vuillemin, Grand'Combe-Châteleu

IVR43_20172500521NUC4A

Auteur du document reproduit : auteur inconnu

Date de prise de vue : 2017

(c) Région Bourgogne-Franche-Comté, Inventaire du patrimoine ; (c) Ed. Lardier
reproduction soumise à autorisation du titulaire des droits d'exploitation



[Catalogue de baromètres JPB : partie supérieure du dépliant], années 1950 ?

Référence du document reproduit :


- **[Catalogue de baromètres JPB], années 1950 ?**
[Catalogue de baromètres JPB], montage photographique imprimé, s.n., s.d. [années 1950 ?], une feuille 37,5 x 14 cm.
Collection particulière : Louis Girard, Grand'Combe-Châteleu

IVR43_20172501521NUC4A

Auteur du document reproduit : auteur inconnu

Date de prise de vue : 2017

(c) Région Bourgogne-Franche-Comté, Inventaire du patrimoine
reproduction soumise à autorisation du titulaire des droits d'exploitation



[Catalogue de baromètres JPB : partie inférieure du dépliant], années 1950 ?

Référence du document reproduit :

- **[Catalogue de baromètres JPB], années 1950 ?**
[Catalogue de baromètres JPB], montage photographique imprimé, s.n., s.d. [années 1950 ?], une feuille 37,5 x 14 cm.
Collection particulière : Louis Girard, Grand'Combe-Châteleu

IVR43_20172501522NUC4A

Auteur du document reproduit : auteur inconnu

Date de prise de vue : 2017

(c) Région Bourgogne-Franche-Comté, Inventaire du patrimoine
reproduction soumise à autorisation du titulaire des droits d'exploitation



Façades antérieure et latérale droite.

IVR43_20172501014NUC4A

Auteur de l'illustration : Sonia Dourlot

Date de prise de vue : 2017

(c) Région Bourgogne-Franche-Comté, Inventaire du patrimoine
reproduction soumise à autorisation du titulaire des droits d'exploitation



Façades antérieure et latérale gauche.

IVR43_20172501015NUC4A

Auteur de l'illustration : Sonia Dourlot

Date de prise de vue : 2017

(c) Région Bourgogne-Franche-Comté, Inventaire du patrimoine
reproduction soumise à autorisation du titulaire des droits d'exploitation



Extension nord, vue de l'est.

IVR43_20172501016NUC4A

Auteur de l'illustration : Sonia Dourlot

Date de prise de vue : 2017

(c) Région Bourgogne-Franche-Comté, Inventaire du patrimoine
reproduction soumise à autorisation du titulaire des droits d'exploitation