

Bourgogne, Côte-d'Or  
Auxonne  
rue du Huitième chasseur

## bastion Royal

### Références du dossier

Numéro de dossier : IA21005869

Date de l'enquête initiale : 2023

Date(s) de rédaction : 2024

Cadre de l'étude : enquête thématique régionale fortifications royales et nationales en Bourgogne-Franche-Comté

Degré d'étude : étudié

### Désignation

Dénomination : bastion

Appellation : bastion Royal

Parties constituantes non étudiées : caserne, poudrière

### Compléments de localisation

Milieu d'implantation : en ville

Références cadastrales : 2023, AB, 12 ; 1824, J, non cadastré. Domaine public

### Historique

Ce bastion est l'œuvre du comte d'Aspremont en charge des fortifications d'Auxonne à partir de 1673. Au début des travaux d'amélioration des fortifications de la cité, le front nord de la place est le plus démuné, seulement défendu par la tour du Cygne. L'ingénieur fait élever dans cette zone marécageuse ce bastion, agrandissant de surcroît la superficie du corps de place. Il le protège en y plaçant une contregarde et fait aménager de profonds fossés qui pourront être inondés par les eaux de la Saône grâce à une prise d'eau réalisée au niveau du bastion du Béchaux. D'Aspremont dresse un plan en 1677 sur l'état d'avancement des travaux : le bastion est en cours de construction. En janvier 1679, Vauban reprend la direction du chantier. Il inspecte l'ensemble du corps de place. Le bastion Royal est loin d'être achevé comme le révèle son rapport en février : "Achever en perfection son terre plein et luy faire ses parapets à l'épreuve coe [comme] ceux du Cigne, obervant des passages aux guérites demesme, faire une batterie en barbe, avec des montées à canon et un corps de garde dans la gorge capable de contenir vingt cinq hommes". Une tenaille semble prévue, installée au flanc gauche du bastion (marquée en vert sur les plans de la fin 17e siècle, pour dire qu'elle est à réaliser). Un plan d'Antoine Robert, ingénieur des fortifications, en date du 14 novembre 1700, montre que ce projet a finalement été abandonné. Le mur d'enceinte médiéval est démoli en 1759.

En 1820, une poterne (date portée) est construite au saillant du bastion "pour pouvoir communiquer à la contregarde" et un magasin à poudre à l'épreuve est bâti à sa gorge. En 1830, le Génie (direction de Besançon) demande la réparation de la contregarde et le prolongement de sa face droite, elle était totalement revêtue lors de sa construction. En 1859, le Génie préconise uniquement de la relever en terre. Vers 1900, un bâtiment à usage militaire est édifié sur le bastion.

Lors du creusement du bassin du futur port de plaisance en 2010, les travaux ont permis de révéler les fondations de l'ancienne contregarde. Le bastion demeure propriété de l'armée.

Période(s) principale(s) : 4e quart 17e siècle ()

Période(s) secondaire(s) : 1er quart 19e siècle ()

Dates : 1820 (porte la date)

Auteur(s) de l'oeuvre : François de la Motte-Villebret (ingénieur militaire, attribution par travaux historiques),

Sébastien Le Prestre (ingénieur militaire, attribution par travaux historiques)

## Description

Le bastion encore en place, a une forme pentagonale. Il est élevé en pierre de taille et a conservé son cordon. Il épouse actuellement le contour du bassin du port sur sa face et son flanc gauche.

## Éléments descriptifs

Matériau(x) du gros-oeuvre, mise en oeuvre et revêtement : calcaire, grand appareil

Matériau(x) de couverture : terre en couverture

Plan : système bastionné

Couvrements :

Type(s) de couverture : terrasse

## Statut, intérêt et protection

Statut de la propriété : propriété de l'Etat

## Références documentaires

### Documents d'archive

- **Service Historique de la Défense, Vincennes : 1 VH 153-162. Projets des travaux à effectuer aux fortifications et aux bâtiments militaires de la place. Mémoire, états, correspondance, cartes, plans. 1673-1874.**

Service Historique de la Défense, Vincennes : 1 VH 153-162. *Projets des travaux à effectuer aux fortifications et aux bâtiments militaires de la place. Mémoire, états, correspondance, cartes, plans. 1673-1874.*

- 1 VH 153 : 1673-1781
- 1 VH 154 : 1782-1818
- 1 VH 155 : 1819-1823
- 1 VH 156 : 1824-1826
- 1 VH 157 : 1827-1829
- 1 VH 158 : 1830-1834
- 1 VH 159 : 1835-1842
- 1 VH 160 : 1843-1846
- 1 VH 161 : 1847-1852
- 1 VH 162 : 1853-1874

Ministère de la Défense, Service historique de la Défense, Vincennes : 1 VH 153-162

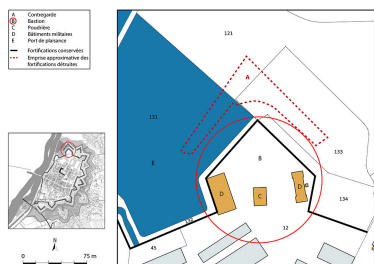
### Documents figurés

- **Projets pour 1830. Réparation de la contregarde (22) et prolongement de sa face droite. 1830.**  
*Projets pour 1830. Réparation de la contregarde (22) et prolongement de sa face droite.* Dessin (plume, lavis), par le capitaine du Génie Radepont. 8 mars 1830. Échelles 1/1 000 (figure 1) et 1/200 (figures 2 à 5).  
Ministère de la Défense, Service historique de la Défense, Vincennes : 1 VH 157

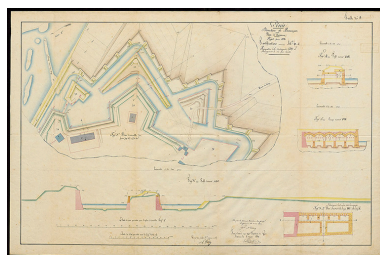
### Bibliographie

- **Speranza, Martine. Les fortifications d'Auxonne et Vauban. 2008**  
Speranza, Martine. Les fortifications d'Auxonne et Vauban. Dans : *Mémoires de la Société d'Émulation du Doubs. Histoire et Patrimoine comtois* n° 50, 2008, p. 111-131.

## Illustrations



Plan-masse et de situation. Extrait du plan cadastral, 2023, 1/1 500.  
Dess. Aline Thomas  
IVR26\_20232100164NUDA



Projets pour 1830. Réparation de la contregarde (22) et prolongement de sa face droite. 1830.  
Autr. Jean Baptiste Louis François Radepont  
IVR26\_20232100138NUC4A




Vue aérienne du bastion.  
Phot. Sébastien Bardou  
IVR26\_20232100433NUC2A



Vue aérienne du bastion et de celui du Bechaux.  
Phot. Sébastien Bardou  
IVR26\_20232100434NUC2A



Vue aérienne : face et flanc ouest du bastion.  
Phot. Sébastien Bardou  
IVR26\_20232100435NUC2A




Vue générale du bastion et de son angle flanqué.  
Phot. Thierry Kuntz  
IVR26\_20232100186NUC4A



La face du bastion vers le port de plaisance.  
Phot. Thierry Kuntz  
IVR26\_20232100187NUC4A



Parapet avec en arrière-plan la tour du Cygne.  
Phot. Thierry Kuntz  
IVR26\_20232100389NUC4A



Terre-plein, parapet (face ouest).  
Phot. Thierry Kuntz  
IVR26\_20232100390NUC4A

## Dossiers liés

Est partie constituante de : fortification d'agglomération (IA21005802) Bourgogne, Côte-d'Or, Auxonne

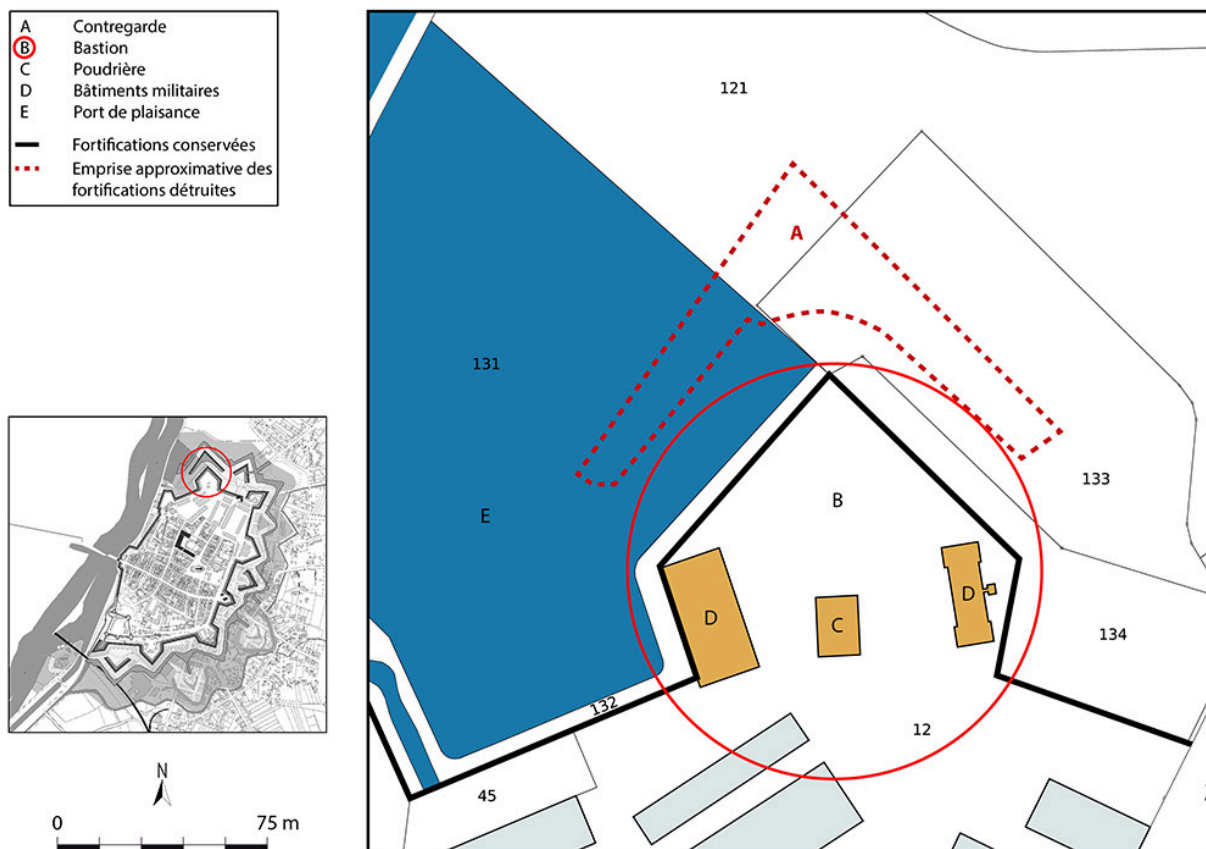
### Dossiers de synthèse :

fortifications royales et nationales en Bourgogne-Franche-Comté (aire d'étude) (IA00141464)

### Oeuvre(s) contenue(s) :

Auteur(s) du dossier : Guillaume Gézolme

Copyright(s) : (c) Région Bourgogne-Franche-Comté, Inventaire du patrimoine



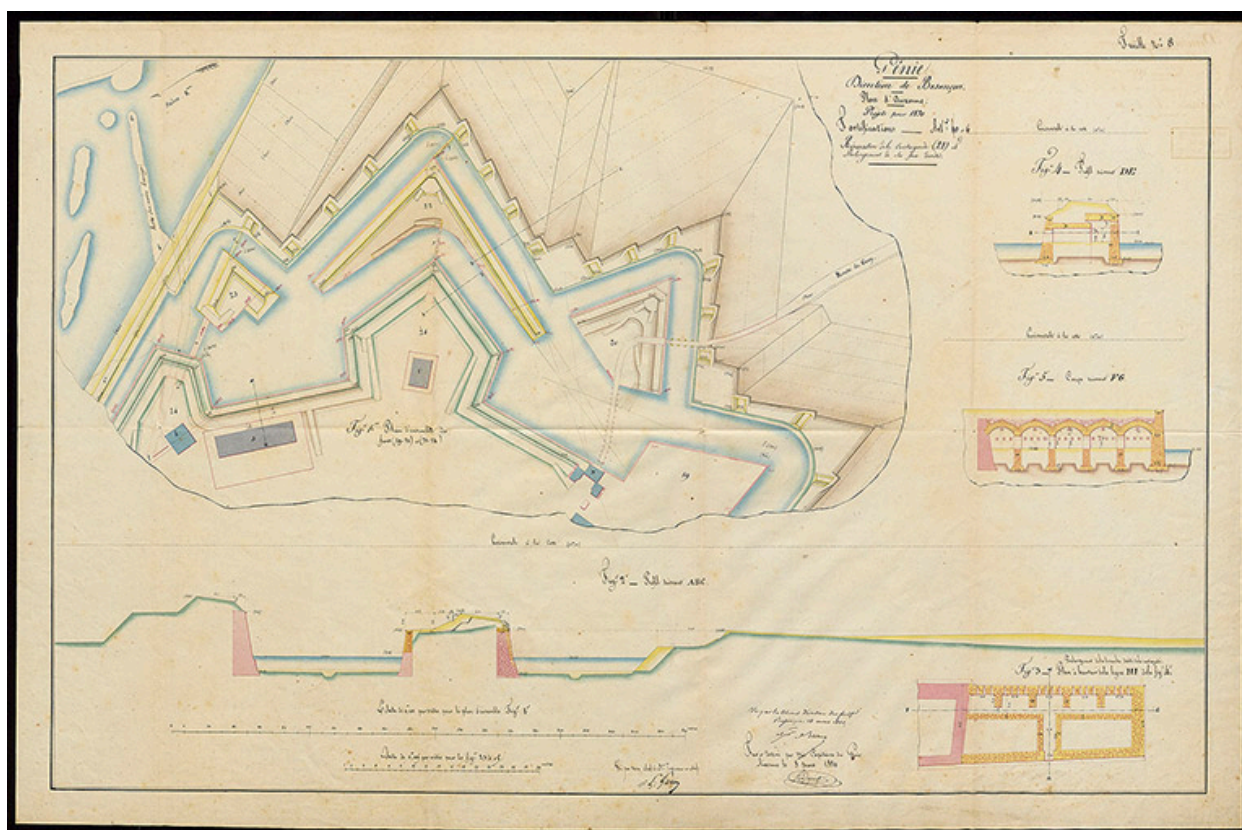
Plan-masse et de situation. Extrait du plan cadastral, 2023, 1/1 500.

IVR26\_20232100164NUDA

Auteur de l'illustration : Aline Thomas

Date de prise de vue : 2023

(c) Région Bourgogne-Franche-Comté, Inventaire du patrimoine  
reproduction soumise à autorisation du titulaire des droits d'exploitation



Projets pour 1830. Réparation de la contregarde (22) et prolongement de sa face droite. 1830.

Référence du document reproduit :

- **Projets pour 1830. Réparation de la contregarde (22) et prolongement de sa face droite. 1830.**  
*Projets pour 1830. Réparation de la contregarde (22) et prolongement de sa face droite.* Dessin (plume, lavis), par le capitaine du Génie Radepont. 8 mars 1830. Échelles 1/1 000 (figure 1) et 1/200 (figures 2 à 5).  
Ministère de la Défense, Service historique de la Défense, Vincennes : 1 VH 157

IVR26\_20232100138NUC4A

Auteur du document reproduit : Jean Baptiste Louis François Radepont

Date de prise de vue : 2023

(c) Service historique de la Défense

reproduction soumise à autorisation du titulaire des droits d'exploitation



Vue aérienne du bastion.

IVR26\_20232100433NUC2A

Auteur de l'illustration : Sébastien Bardou

Date de prise de vue : 2023

(c) Région Bourgogne-Franche-Comté, Inventaire du patrimoine  
reproduction soumise à autorisation du titulaire des droits d'exploitation



Vue aérienne du bastion et de celui du Bechaux.

IVR26\_20232100434NUC2A

Auteur de l'illustration : Sébastien Bardou

Date de prise de vue : 2023

(c) Région Bourgogne-Franche-Comté, Inventaire du patrimoine  
reproduction soumise à autorisation du titulaire des droits d'exploitation



Vue aérienne : face et flanc ouest du bastion.

IVR26\_20232100435NUC2A

Auteur de l'illustration : Sébastien Bardou

Date de prise de vue : 2023

(c) Région Bourgogne-Franche-Comté, Inventaire du patrimoine  
reproduction soumise à autorisation du titulaire des droits d'exploitation





Vue générale du bastion et de son angle flanqué.

IVR26\_20232100186NUC4A

Auteur de l'illustration : Thierry Kuntz

Date de prise de vue : 2023

(c) Région Bourgogne-Franche-Comté, Inventaire du patrimoine  
reproduction soumise à autorisation du titulaire des droits d'exploitation



La face du bastion vers le port de plaisance.

IVR26\_20232100187NUC4A

Auteur de l'illustration : Thierry Kuntz

Date de prise de vue : 2023

(c) Région Bourgogne-Franche-Comté, Inventaire du patrimoine  
reproduction soumise à autorisation du titulaire des droits d'exploitation



Parapet avec en arrière-plan la tour du Cygne.

IVR26\_20232100389NUC4A

Auteur de l'illustration : Thierry Kuntz

Date de prise de vue : 2023

(c) Région Bourgogne-Franche-Comté, Inventaire du patrimoine  
reproduction soumise à autorisation du titulaire des droits d'exploitation



Terre-plein, parapet (face ouest).

IVR26\_20232100390NUC4A

Auteur de l'illustration : Thierry Kuntz

Date de prise de vue : 2023

(c) Région Bourgogne-Franche-Comté, Inventaire du patrimoine  
reproduction soumise à autorisation du titulaire des droits d'exploitation