

Franche-Comté, Doubs
Mouthier-Haute-Pierre
6 à 10 chemin des Moulins

moulin Maugain, puis taillanderie

Références du dossier

Numéro de dossier : IA25001510
Date de l'enquête initiale : 2015
Date(s) de rédaction : 2016
Cadre de l'étude : patrimoine industriel patrimoine industriel du Doubs
Degré d'étude : étudié

Désignation

Dénomination : moulin à farine, usine de taillanderie
Parties constituantes non étudiées : logement, atelier de fabrication

Compléments de localisation

Milieu d'implantation : en écart
Réseau hydrographique : la Loue
Références cadastrales : 1815, B, 1552-1556 ; 2016, AB, 1200 à 1202

Historique

Un établissement hydraulique figure sur la carte de Cassini en 1760. En 1815, il appartient à Nicolas Bole, et comprend le moulin abritant quatre paires de meules et un logement, et un atelier au sud du bief, qui abrite une ribe, une scierie et une huilerie. L'établissement passe successivement entre les mains de Besson, avocat à Pontarlier, Xavier Girardet, Ferdinand Renaud, Louise Chambard et Jean-Baptiste Pochard, avant d'échoir vers 1861 à François Désiré Maugain. Composé d'un moulin à cinq paires de meules, d'une scierie, d'un battoir, d'une huilerie et d'une ribe mis en jeu par sept roues à palettes planes, l'établissement est réglementé par arrêté préfectoral le 14 avril 1864. Une maison est construite au nord du site en 1874. Des turbines sont mentionnées en 1881. En 1893, le moulin est équipé de cinq paires de meules et moud une moyenne annuelle de 10 000 hl de blé. Jules Désiré en devient propriétaire vers 1903. En 1917, le moulin est tenu par la veuve de Jules Maugain.

Il est détruit par un incendie en 1918. En 1924, la veuve d'Arthur Nicod, taillandier établi à La Ferrière-sous-Jougne, secondée par ses fils, transfère l'activité dans les bâtiments vraisemblablement reconstruits par l'architecte Paul Robbe. Spécialisée dans la fabrication de faux, la taillanderie comprend un atelier de fabrication (martinets et fours), un atelier de finissage, un atelier général (scies, meules) et un magasin (triage). L'affaire est reprise en 1928 ou 1929 par Georges Auguste Petithuguenin, acquéreur de l'usine avec Emile Feuvrier. L'usine est équipée de trois turbines développant près de 130 chevaux, et emploie une vingtaine d'ouvriers. Georges Petithuguenin reste seul propriétaire vers 1933. La taillanderie cesse son activité vers 1950. Le site est racheté pendant la Seconde Guerre mondiale par la Société des Usines de Vuillafans, qui le revend à EDF vers 1953. Les trois turbines de type Francis sont déposées peu après. Les bâtiments sont vendus vers 1974 à un particulier, et convertis en habitation. L'atelier qui abritait les martinets et les fours a disparu.

Période(s) principale(s) : 1er quart 19e siècle (), 4e quart 19e siècle ()

Période(s) secondaire(s) : 3e quart 19e siècle ()

Dates : 1874 (daté par source)

Auteur(s) de l'oeuvre : Paul Robbe

Description

Les deux bâtiments ont été fortement remaniés. Ils sont construits en moellon de calcaire, pourvus d'un étage carré et couverts d'un toit à demi-croupes et tuile mécanique.

Éléments descriptifs

Matériau(x) du gros-oeuvre, mise en oeuvre et revêtement : calcaire, moellon, enduit ;

Matériau(x) de couverture : tuile mécanique

Étage(s) ou vaisseau(x) : 1 étage carré, étage de comble

Couvrements :

Type(s) de couverture : toit à longs pans, demi-croupe

Énergies : énergie hydraulique : produite sur place, roue hydraulique verticale ; énergie électrique : achetée

Typologies et état de conservation

État de conservation : remanié

Statut, intérêt et protection

Statut de la propriété : propriété privée

Références documentaires

Documents d'archive

- **3 P 416/2 Etats de sections (A-D) (1815)**
Archives départementales du Doubs, Besançon, 3 P 416/2 Etats de sections (A-D) (1815)
Archives départementales du Doubs, Besançon : 3 P 416/2
- **3 P 416/4-6 Matrice des propriétés foncières bâties et non bâties (19e siècle)**
Archives départementales du Doubs, Besançon, 3 P 416/4-6 Matrices des propriétés foncières bâties et non bâties (19e siècle)
Archives départementales du Doubs, Besançon : 3 P 416/4-6
- **3 P 416/7 Matrice des propriétés bâties (1882-1910)**
Archives départementales du Doubs, Besançon, 3 P 416/7 Matrice des propriétés bâties (1882-1910)
Archives départementales du Doubs, Besançon : 3 P 416/7
- **3 P 416/11 Matrice des propriétés bâties (1911-1970)**
Archives départementales du Doubs, Besançon, 3 P 416/11 Matrice des propriétés bâties (1911-1970)
Archives départementales du Doubs, Besançon : 3 P 416/11
- **M 1649 Etablissements classés**
Archives départementales du Doubs, Besançon, M 1649 Etablissements classés (1925-1926)
Archives départementales du Doubs, Besançon : M 1649
- **M 2310 Minotiers. Enquête sur leurs capacités de livraison de farine (1914-1918)**
Archives départementales du Doubs, Besançon : M 2310. Enquête sur leurs capacités de livraison de farine (1914-1918)
Archives départementales du Doubs, Besançon : M 2310
- **7 S 74 Cours d'eau et usines. Dossier communal (1819-1899)**
Archives départementales du Doubs, Besançon, 7 S 74 Cours d'eau et usines. Dossier communal (1819-1899) (1863-1871)
Archives départementales du Doubs, Besançon : 7 S 74
- **Sp 714 Service hydraulique. Renseignements sur la meunerie (1892-1903)**
Archives départementales du Doubs, Besançon : Sp 714 Service hydraulique. Renseignements sur la meunerie (1892-1903)

Archives départementales du Doubs, Besançon : Sp 714

- **Sp 1262 Usines et prises d'eau. Rivière de la Loue (1822-1904)**

Archives départementales du Doubs, Besançon, Sp 1262 Usines et prises d'eau. Rivière de la Loue (1822-1904)
(1863-1871)

Archives départementales du Doubs, Besançon : Sp 1262

- **Sp 1386 Service hydraulique. Usines (1863-1917)**

Archives départementales du Doubs, Besançon, Sp 1386 Service hydraulique. Usines (1863-1917)
Archives départementales du Doubs, Besançon : Sp 1386

Bibliographie

- **Jadis... Quand les moulins tournaient sur la Loue, 2005**

Jadis... Quand les moulins tournaient sur la Loue. Journées du Patrimoine 2005, non pag., 2005, imp. Simon.

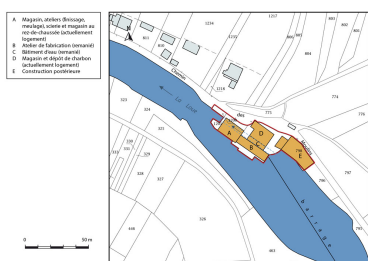
- **Chapuis Robert. Une aventure territoriale. La haute vallée de la Loue [...], 2006**

Chapuis Robert. *Une aventure territoriale. La haute vallée de la Loue. De la vigne, à l'usine et au patrimoine.* - Besançon : Presses Universitaires de Franche-Comté, 2006, 194 p.
p. 66-67

- **Pitavy Jean-Jacques. Vie et traditions des villages de la haute Loue. Mouthier-Haute-Pierre [...], 2005.**

Pitavy Jean-Jacques. *Vie et traditions des villages de la haute Loue. Mouthier-Haute-Pierre [...].* - Echevannes : J.-J. Pitavy, 2005, 91 p.
p. 23

Illustrations



Plan-masse et de situation. Extrait du plan cadastral, 2016, section B.

Dess. Mathias Papigny
IVR43_20162501760NUDA



Vallée de la Loue - Mouthier-
Vieux moulin, carte postale, s.d.
[fin 19e ou début 20e siècle].
IVR43_20182500297NUC2A




Vallée de la Loue - Mouthier
- Le Moulin Maugain,
s.d. [1er quart 20e siècle].
Phot. Dominique Dominguez
IVR43_19812500302V



[Vue plongeante depuis l'est], s.d. [vers 1930].
Phot. Jules Manias
IVR43_20062501162PY



[Vue d'ensemble depuis l'aval], s.d. [vers 1930].
Phot. Jules Manias
IVR43_20062501167P



Vue d'ensemble depuis le barrage, en amont.
Phot. Jérôme Mongreville
IVR43_20152501515NUC4A



Vue d'ensemble depuis l'ouest.
Phot. Jérôme Mongreville
IVR43_20152501520NUC4A



Vue rapprochée depuis l'ouest en 1980.
Phot. Yves Sancey
IVR43_19802501125X



Vue rapprochée depuis l'ouest en 2015.
Phot. Jérôme Mongreville
IVR43_20152501521NUC4A



Vue depuis le nord.
Phot. Jérôme Mongreville
IVR43_20152501516NUC4A



Atelier vu de trois quarts gauche.
Phot. Jérôme Mongreville
IVR43_20152501517NUC4A



Atelier de fabrication vu de trois quarts arrière.
Phot. Jérôme Mongreville
IVR43_20152501519NUC4A



Atelier ouest (magasin et atelier de finissage)
Phot. Jérôme Mongreville
IVR43_20152501518NUC4A

Dossiers liés

Dossiers de synthèse :

les vallées, plateaux et montagnes du Doubs et leur patrimoine industriel (IA25001340)

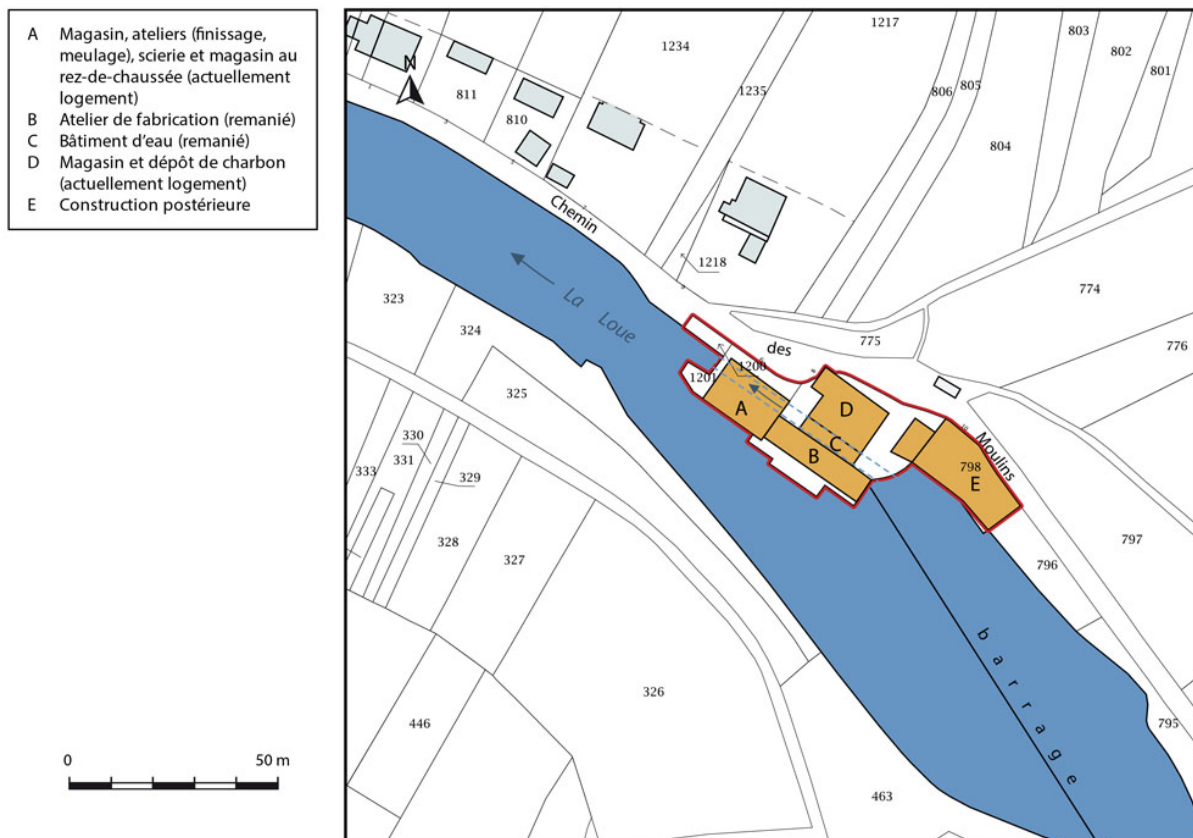
présentation de la commune de Mouthier-Haute-Pierre (IA25000149) Franche-Comté, Doubs, Mouthier-Haute-Pierre

taillanderies de Franche-Comté (IA00141446)

Oeuvre(s) contenue(s) :

Auteur(s) du dossier : Raphaël Favereaux

Copyright(s) : (c) Région Bourgogne-Franche-Comté, Inventaire du patrimoine



Plan-masse et de situation. Extrait du plan cadastral, 2016, section B.

IVR43_20162501760NUDA

Auteur de l'illustration : Mathias Papigny

Technique de relevé : reprise de fond ; Échelle : 1/1 000

(c) Région Bourgogne-Franche-Comté, Inventaire du patrimoine ; (c) Ministère des Finances, Service du cadastre
reproduction soumise à autorisation du titulaire des droits d'exploitation



Vallée de la Loue - Mouthier- Vieux moulin, carte postale, s.d. [fin 19e ou début 20e siècle].

Référence du document reproduit :

- **Vallée de la Loue - Mouthier- Vieux moulin, carte postale, s.d. [fin 19e ou début 20e siècle].**
Archives départementales du Doubs, Besançon, 6Fi5415/F2. Vallée de la Loue - Mouthier- Vieux moulin, carte postale, s.d. [fin 19e ou début 20e siècle].
Archives départementales du Doubs, Besançon : 6Fi25415/F2

IVR43_20182500297NUC2A

Date de prise de vue : 2018

(c) Région Bourgogne-Franche-Comté, Inventaire du patrimoine ; (c) Archives départementales du Doubs
reproduction soumise à autorisation du titulaire des droits d'exploitation



Vallée de la Loue - Mouthier - Le Moulin Maugain, s.d. [1er quart 20e siècle].

Référence du document reproduit :

- **Vallée de la Loue - Mouthier - Le Moulin Maugain, carte postale, s.d. [1er quart 20e siècle].**
Vallée de la Loue - Mouthier - Le Moulin Maugain, carte postale, s.n., s.d. [1er quart 20e siècle].
Collection particulière

IVR43_19812500302V

Auteur de l'illustration : Dominique Dominguez

Date de prise de vue : 1981

(c) Région Bourgogne-Franche-Comté, Inventaire du patrimoine
reproduction soumise à autorisation du titulaire des droits d'exploitation



[Vue plongeante depuis l'est], s.d. [vers 1930].

Référence du document reproduit :

- **[Vue d'ensemble depuis l'est].**
[Vue d'ensemble depuis l'est]. / Manias Jules (? , photographe). Photographie, s.d. [vers 1930], plaque de verre
13 x 18 cm.
Région Bourgogne-Franche-Comté, Inventaire et Patrimoine, Besançon : Fonds Manias

IVR43_20062501162PY

Auteur de l'illustration : Jules Manias

(c) Région Bourgogne-Franche-Comté, Inventaire du patrimoine
reproduction soumise à autorisation du titulaire des droits d'exploitation



[Vue d'ensemble depuis l'aval], s.d. [vers 1930].

Référence du document reproduit :

- **Vue d'ensemble depuis l'aval, s.d. [vers 1930].**
[Vue d'ensemble depuis l'est]. / Manias Jules (? , photographe). Photographie, s.d. [vers 1930], plaque de verre
13 x 18 cm.
Région Bourgogne-Franche-Comté, Inventaire et Patrimoine, Besançon : Fonds Manias

IVR43_20062501167P

Auteur de l'illustration : Jules Manias

(c) Région Bourgogne-Franche-Comté, Inventaire du patrimoine
reproduction soumise à autorisation du titulaire des droits d'exploitation



Vue d'ensemble depuis le barrage, en amont.

IVR43_20152501515NUC4A

Auteur de l'illustration : Jérôme Mongreville

Date de prise de vue : 2015

(c) Région Bourgogne-Franche-Comté, Inventaire du patrimoine
reproduction soumise à autorisation du titulaire des droits d'exploitation



Vue d'ensemble depuis l'ouest.

IVR43_20152501520NUC4A

Auteur de l'illustration : Jérôme Mongreville

Date de prise de vue : 2015

(c) Région Bourgogne-Franche-Comté, Inventaire du patrimoine
reproduction soumise à autorisation du titulaire des droits d'exploitation



Vue rapprochée depuis l'ouest en 1980.

IVR43_19802501125X

Auteur de l'illustration : Yves Sancey

Date de prise de vue : 1980

(c) Région Bourgogne-Franche-Comté, Inventaire du patrimoine
reproduction soumise à autorisation du titulaire des droits d'exploitation



Vue rapprochée depuis l'ouest en 2015.

IVR43_20152501521NUC4A

Auteur de l'illustration : Jérôme Mongreville

Date de prise de vue : 2015

(c) Région Bourgogne-Franche-Comté, Inventaire du patrimoine
reproduction soumise à autorisation du titulaire des droits d'exploitation



Vue depuis le nord.

IVR43_20152501516NUC4A

Auteur de l'illustration : Jérôme Mongreville

Date de prise de vue : 2015

(c) Région Bourgogne-Franche-Comté, Inventaire du patrimoine
reproduction soumise à autorisation du titulaire des droits d'exploitation



Atelier vu de trois quarts gauche.

IVR43_20152501517NUC4A

Auteur de l'illustration : Jérôme Mongreville

Date de prise de vue : 2015

(c) Région Bourgogne-Franche-Comté, Inventaire du patrimoine
reproduction soumise à autorisation du titulaire des droits d'exploitation



Atelier de fabrication vu de trois quarts arrière.

IVR43_20152501519NUC4A

Auteur de l'illustration : Jérôme Mongreville

Date de prise de vue : 2015

(c) Région Bourgogne-Franche-Comté, Inventaire du patrimoine
reproduction soumise à autorisation du titulaire des droits d'exploitation



Atelier ouest (magasin et atelier de finissage)

IVR43_20152501518NUC4A

Auteur de l'illustration : Jérôme Mongreville

Date de prise de vue : 2015

(c) Région Bourgogne-Franche-Comté, Inventaire du patrimoine
reproduction soumise à autorisation du titulaire des droits d'exploitation