

Franche-Comté, Haute-Saône  
Gray

## voirie

### Références du dossier

Numéro de dossier : IA00076693  
Date de l'enquête initiale : 1986  
Date(s) de rédaction : 1988  
Cadre de l'étude : inventaire topographique  
Degré d'étude : étudié

### Désignation

Dénomination : voirie  
Parties constituantes non étudiées : place

### Compléments de localisation

Milieu d'implantation :  
Références cadastrales :

### Historique

Ville organisée à l'origine par 2 axes principaux : grande rue, (orientation nord sud, et rue Vanoise orientation est ouest parallèle à l'axe de la Saône ; ces rues délimitent le promontoire de la ville haute comprenant du 16e siècle au 18e siècle 2 places principales : celle de l'hôtel de ville, actuellement place Charles de Gaulle, et de l'église actuellement place de la sous-préfecture ; en 1634, construction d'une rue bordée d'arbres reliant la ville au couvent des capucins hors les murs ; 1773 : création d'une place d'armes devant la caserne, actuelle place du général Boichu ; 1809 : création de la rue Signard, en détruisant l'église des cordeliers, qui rejoint la place de Gaulle à celle du général Boichu ; 1824 : création de la rue Villeneuve, rive droite de la Saône ; 1836 : prolongement de la rue Vanoise et de la rue des Casernes qui détruit l'ancienne prison ; 1840 : percement de la rue Mavia, prolongement de la rue Victor Hugo qui détruit la partie centrale du couvent des carmes et création de la place du palais de justice ; 1844 : début des travaux quai Mavia prolongeant la rue du même nom ; 1846 : aménagement de la place du 4 septembre (ancien quai Saint-Esprit) ; 1855 : élargissement de la ruelle de l'église ; 1859 : création du chemin neuf allant de la gare à la ville haute par le pont suspendu ; 1863 : prolongement de la rue du moulin ; vers 1877 : création des rues Carnot et Cournot après assèchement du quartier ; rue et quai Vergy rue droite aménagés en 1891 ; aménagement de la place en tête de pont, rive gauche, après la guerre 1939 1945.

Période(s) principale(s) : Haut Moyen Age (), 16e siècle (), 2e quart 17e siècle (), 3e quart 18e siècle (), 19e siècle (), 2e quart 20e siècle ()

### Statut, intérêt et protection

Statut de la propriété : propriété publique

### Références documentaires

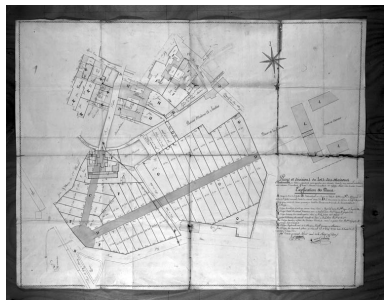
#### Bibliographie

- Les sources documentaires sont consultables dans le dossier numérisé, accessible dans la rubrique "Informations complémentaires".

## Liens web

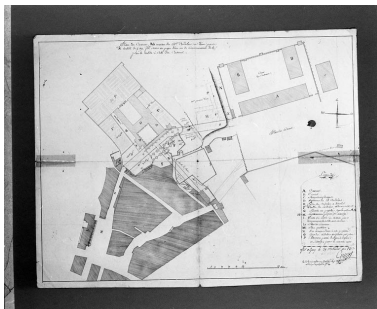
- Voir le dossier initial numérisé : <https://patrimoine.bourgognefranche-comte.fr/gtrudov/IA00076693/index.htm>

## Illustrations



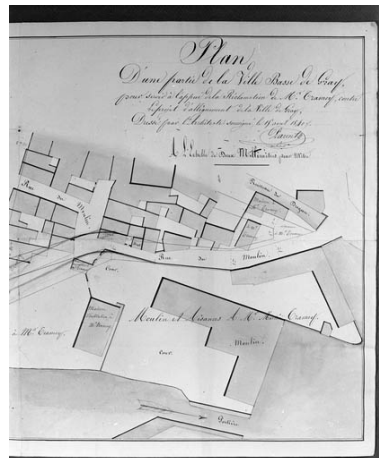
Plan des couvents des carmes, des visitandines, des tiercelines, des carmelites avec projet de percement de la rue Victor Hugo et d'une rue reliant celle-ci aux casernes.

Phot. Yves Sancey  
IVR43\_19927000279V



Plan montrant le projet de prolongation de la rue Signard.

Phot. Yves Sancey,  
Phot. Jean-Pierre Guyet  
IVR43\_19947000119X



Plan d'une partie de la ville basse pour servir à l'alignement des rues.

Phot. Yves Sancey, Autr. Parent  
IVR43\_19947000130X



Place de Gaulle : vue d'ensemble.

Phot. Yves Sancey  
IVR43\_19917000094X



Place de Gaulle : édifices situés en face de l'hôtel de ville.

Phot. Yves Sancey  
IVR43\_19917000095X



Place de la Petite Fontaine depuis la rue de la Petite Fontaine.

Phot. Yves Sancey  
IVR43\_19917000252V



Place de la Petite Fontaine depuis le bas de la rue du Marché.

Phot. Yves Sancey  
IVR43\_19917000253V



Place de la Petite Fontaine depuis l'immeuble situé 21 rue du Marché.

Phot. Yves Sancey  
IVR43\_19917000333V



Place de la Petite Fontaine depuis l'immeuble situé 21 rue du Marché, avec l'encadrement de la fenêtre.

Phot. Yves Sancey  
IVR43\_19917000334V



Place de la Petite Fontaine.  
Phot. Yves Sancey  
IVR43\_19897000299X



Place de la Petite Fontaine :  
détail des toitures et balcon des  
édifices formant le fond de la place.  
Phot. Yves Sancey  
IVR43\_19897000300X



Place de la Petite Fontaine : détail de  
l'auvent du balcon de l'édifice droit.  
Phot. Yves Sancey  
IVR43\_19897000302X



Place de la Petite Fontaine :  
détail du balcon d'un des édifices  
formant le fond de la place.  
Phot. Yves Sancey  
IVR43\_19897000301X



Place du Quatre Septembre  
aménagée en 1846, vue éloignée.  
Phot. Yves Sancey  
IVR43\_19917000271X



Rue de l'Ancienne Comédie.  
Phot. Yves Sancey  
IVR43\_19897000321X



Rue de l'Abreuvoir.  
Phot. Yves Sancey  
IVR43\_19897000084V



Vue de la rue de Belfort.  
Phot. Yves Sancey  
IVR43\_19887000191X



Vue de la Grande rue à la  
hauteur de la rue des Terreaux.  
Phot. Yves Sancey  
IVR43\_19897000163V



Vue de la Grande rue  
au niveau du n° 99.  
Phot. Yves Sancey  
IVR43\_19897000078V



Vue de la Grande rue depuis le  
carrefour de la rue de l'Abreuvoir.  
Phot. Yves Sancey  
IVR43\_19897000076X



Rue du Marché en  
direction de l'hôtel de ville.  
Phot. Yves Sancey  
IVR43\_19897000469V



Vue de la rue des Terreaux.  
Phot. Yves Sancey  
IVR43\_19917000144X



Rue du Tertre du Château.  
Phot. Yves Sancey  
IVR43\_19897000414X



Vue de la rue Thiers en  
direction de la rue Vanoise.  
Phot. Yves Sancey  
IVR43\_19897000349X



Vue de la rue Vanoise.  
Phot. Yves Sancey  
IVR43\_19917000097X



Vue de la rue Victor Hugo  
depuis l'emplacement de  
l'ancien couvent des Carmes.  
Phot. Yves Sancey  
IVR43\_19917000251V



Rue Victor Hugo.  
Phot. Yves Sancey  
IVR43\_19897000476X

## **Dossiers liés**

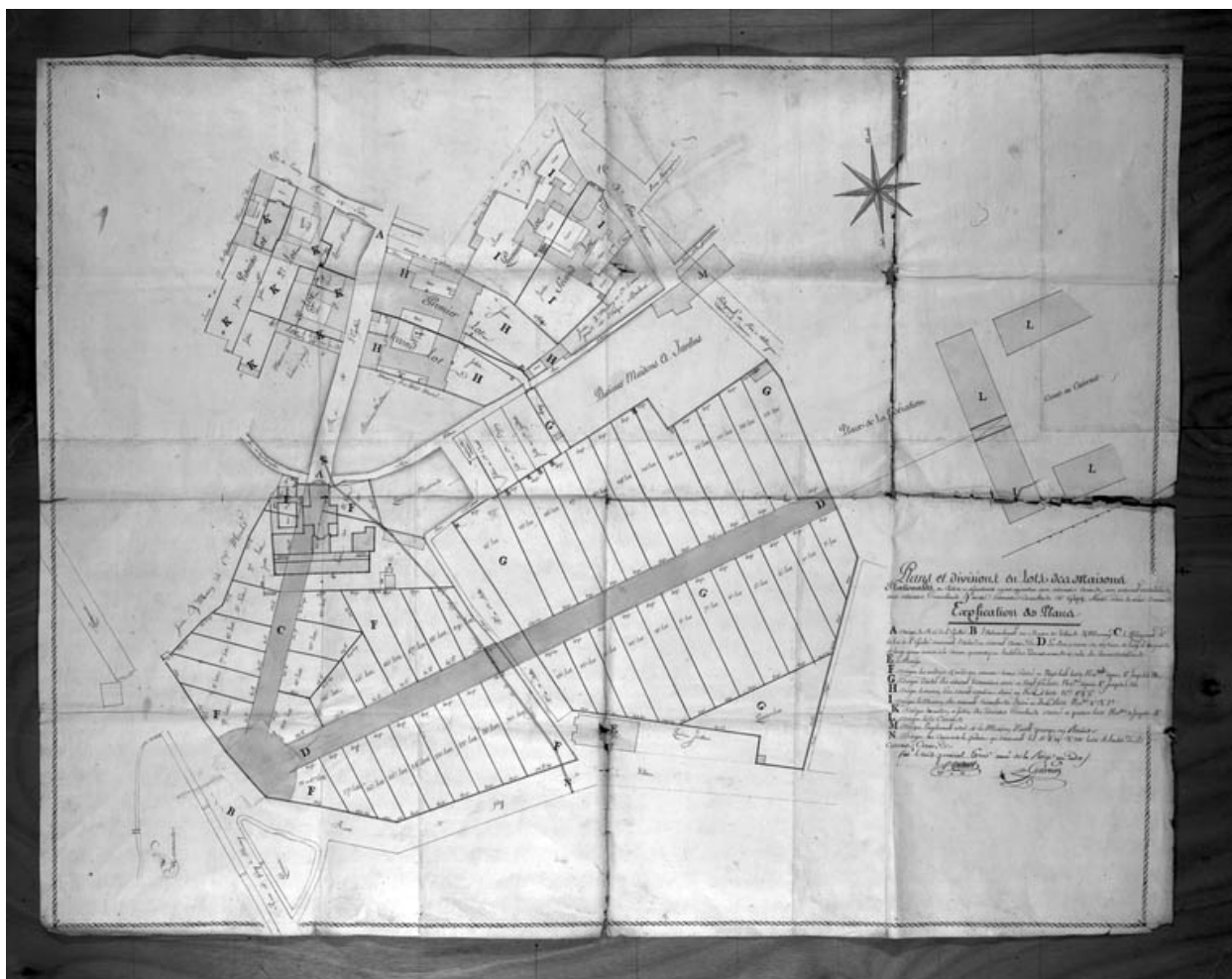
### **Dossiers de synthèse :**

présentation de la commune de Gray (IA00076915) Franche-Comté, Haute-Saône, Gray

### **Oeuvre(s) contenue(s) :**

Auteur(s) du dossier : Christiane Claerr

Copyright(s) : (c) Région Bourgogne-Franche-Comté, Inventaire du patrimoine



Plan des couvents des carmes, des visitandines, des tiercelines, des carmélites avec projet de percement de la rue Victor Hugo et d'une rue reliant celle-ci aux casernes.

Référence du document reproduit :

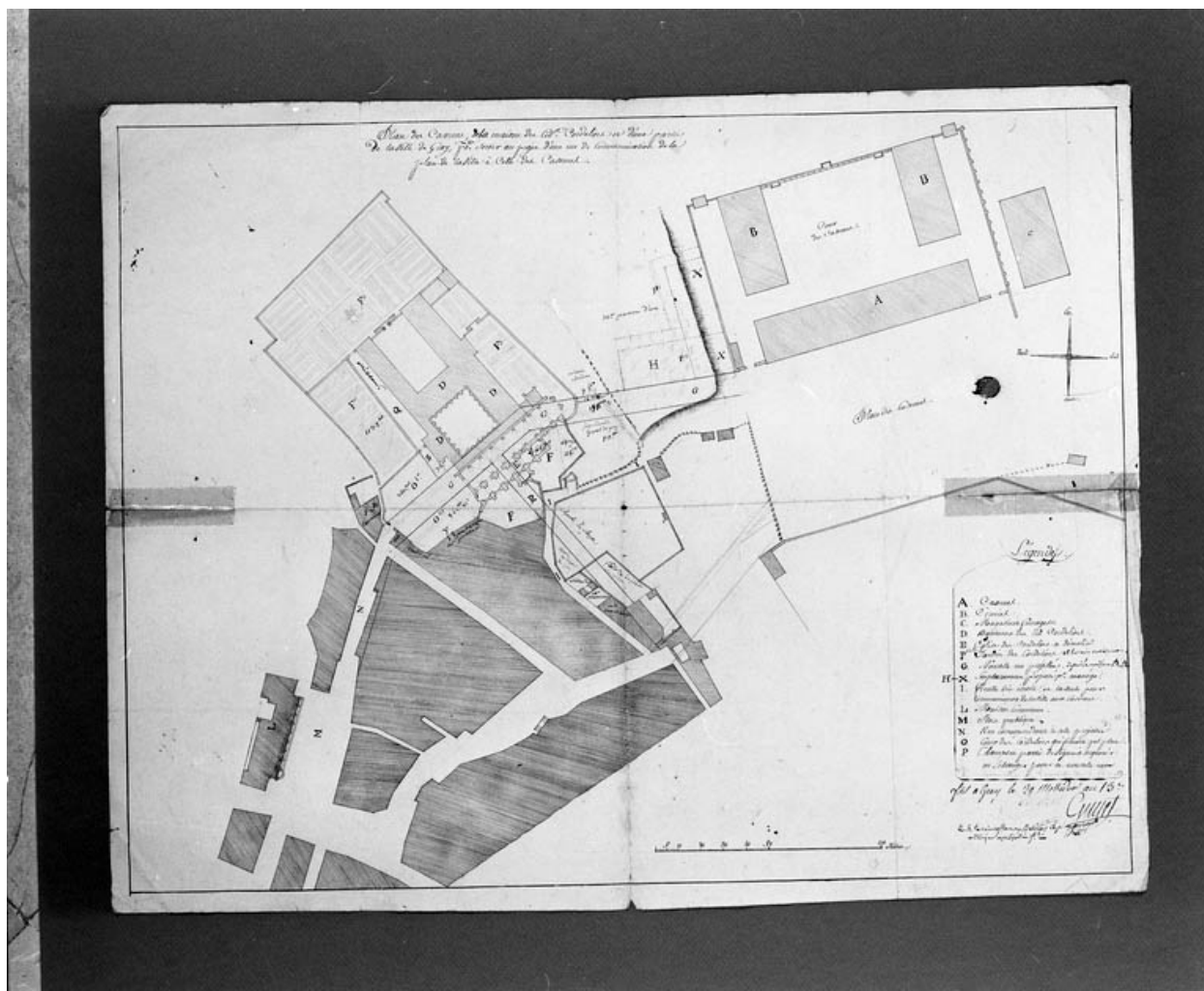
- **Plan des couvents des carmes, des visitandines, des tiercelines, des carmélites avec projet de percement de la rue Victor Hugo et d'une rue reliant celle-ci aux casernes.**  
Plan des couvents des carmes, des visitandines, des tiercelines, des carmélites avec projet de percement de la rue Victor Hugo et d'une rue reliant celle-ci aux casernes. Dessin, 22 mai 1795.  
Archives départementales de la Haute-Saône, Vesoul

IVR43\_19927000279V

Auteur de l'illustration : Yves Sancey

Date de prise de vue : 1992

(c) Région Bourgogne-Franche-Comté, Inventaire du patrimoine  
reproduction soumise à autorisation du titulaire des droits d'exploitation



Plan montrant le projet de prolongation de la rue Signard.

Référence du document reproduit :

- **Plan montrant le projet de prolongation de la rue Signard.**  
Plan montrant le projet de prolongation de la rue Signard. Dessin, 1805, par Guyet (architecte)  
Archives départementales de la Haute-Saône, Vesoul

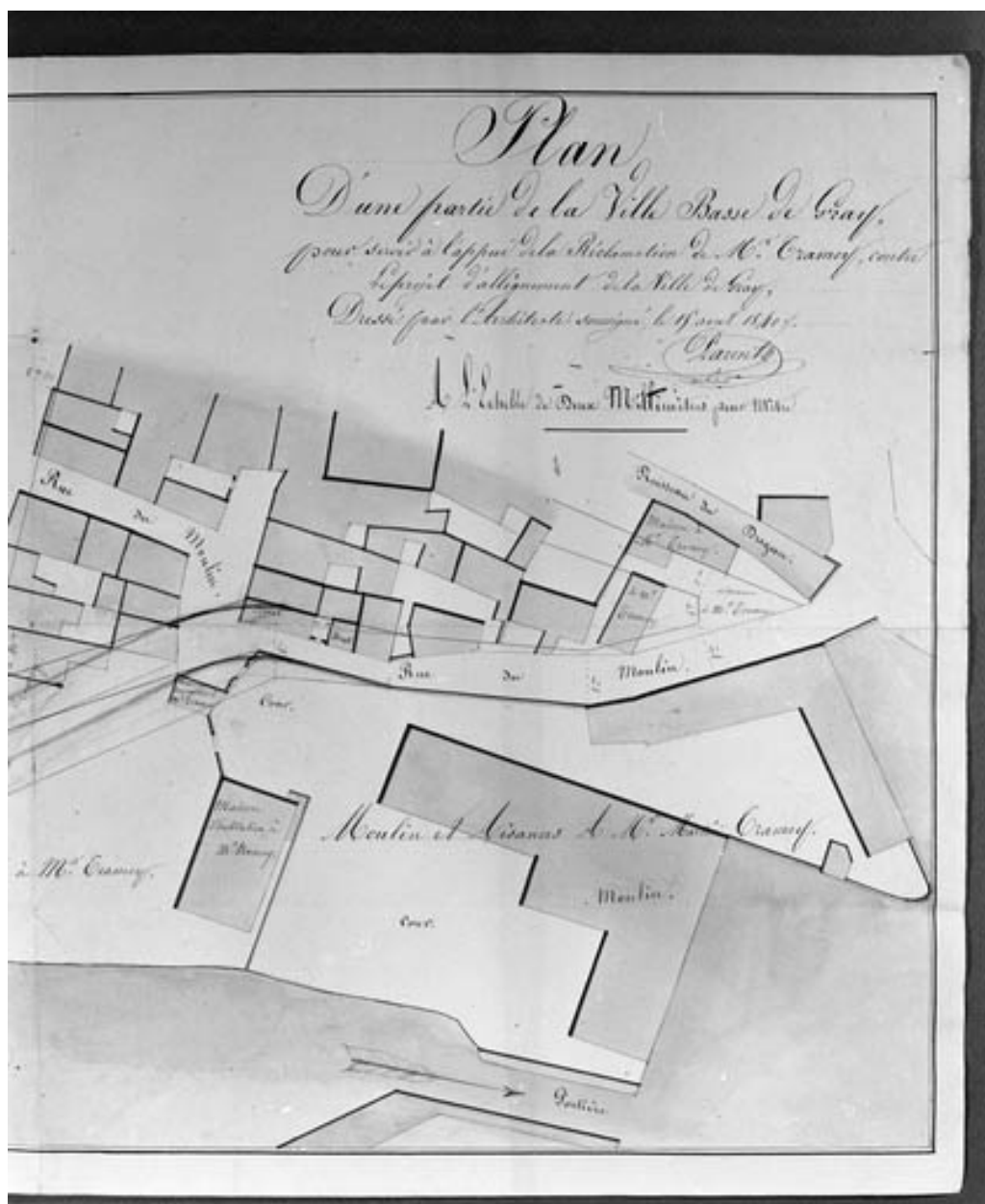
IVR43\_19947000119X

Auteur de l'illustration : Yves Sancey, Auteur de l'illustration : Jean-Pierre Guyet

Date de prise de vue : 1994

(c) Région Bourgogne-Franche-Comté, Inventaire du patrimoine  
reproduction soumise à autorisation du titulaire des droits d'exploitation





Plan d'une partie de la ville basse pour servir à l'alignement des rues.

Référence du document reproduit :

- **Plan d'une partie de la ville basse pour servir à l'alignement des rues.**  
Plan d'une partie de la ville basse pour servir à l'alignement des rues. Dessin, 1840, par Parent (architecte)  
Archives départementales de la Haute-Saône, Vesoul

IVR43\_19947000130X

Auteur de l'illustration : Yves Sancey

Auteur du document reproduit : Parent

Date de prise de vue : 1994

(c) Région Bourgogne-Franche-Comté, Inventaire du patrimoine  
reproduction soumise à autorisation du titulaire des droits d'exploitation





Place de Gaulle : vue d'ensemble.

IVR43\_19917000094X

Auteur de l'illustration : Yves Sancey

Date de prise de vue : 1991

(c) Région Bourgogne-Franche-Comté, Inventaire du patrimoine  
reproduction soumise à autorisation du titulaire des droits d'exploitation



Place de Gaulle : édifices situés en face de l'hôtel de ville.

IVR43\_19917000095X

Auteur de l'illustration : Yves Sancey

Date de prise de vue : 1991

(c) Région Bourgogne-Franche-Comté, Inventaire du patrimoine  
reproduction soumise à autorisation du titulaire des droits d'exploitation



Place de la Petite Fontaine depuis la rue de la Petite Fontaine.

IVR43\_19917000252V

Auteur de l'illustration : Yves Sancey

Date de prise de vue : 1991

(c) Région Bourgogne-Franche-Comté, Inventaire du patrimoine  
reproduction soumise à autorisation du titulaire des droits d'exploitation



Place de la Petite Fontaine depuis le bas de la rue du Marché.

IVR43\_19917000253V

Auteur de l'illustration : Yves Sancey

Date de prise de vue : 1991

(c) Région Bourgogne-Franche-Comté, Inventaire du patrimoine  
reproduction soumise à autorisation du titulaire des droits d'exploitation



Place de la Petite Fontaine depuis l'immeuble situé 21 rue du Marché.

IVR43\_19917000333V

Auteur de l'illustration : Yves Sancey

Date de prise de vue : 1991

(c) Région Bourgogne-Franche-Comté, Inventaire du patrimoine  
reproduction soumise à autorisation du titulaire des droits d'exploitation



Place de la Petite Fontaine depuis l'immeuble situé 21 rue du Marché, avec l'encadrement de la fenêtre.

IVR43\_19917000334V

Auteur de l'illustration : Yves Sancey

Date de prise de vue : 1991

(c) Région Bourgogne-Franche-Comté, Inventaire du patrimoine  
reproduction soumise à autorisation du titulaire des droits d'exploitation



Place de la Petite Fontaine.

IVR43\_19897000299X

Auteur de l'illustration : Yves Sancey

Date de prise de vue : 1989

(c) Région Bourgogne-Franche-Comté, Inventaire du patrimoine  
reproduction soumise à autorisation du titulaire des droits d'exploitation





Place de la Petite Fontaine : détail des toitures et balcon des édifices formant le fond de la place.

IVR43\_19897000300X

Auteur de l'illustration : Yves Sancey

Date de prise de vue : 1989

(c) Région Bourgogne-Franche-Comté, Inventaire du patrimoine  
reproduction soumise à autorisation du titulaire des droits d'exploitation



Place de la Petite Fontaine : détail de l'auvent du balcon de l'édifice droit.

IVR43\_19897000302X

Auteur de l'illustration : Yves Sancey

Date de prise de vue : 1989

(c) Région Bourgogne-Franche-Comté, Inventaire du patrimoine  
reproduction soumise à autorisation du titulaire des droits d'exploitation



Place de la Petite Fontaine : détail du balcon d'un des édifices formant le fond de la place.

IVR43\_19897000301X

Auteur de l'illustration : Yves Sancey

Date de prise de vue : 1989

(c) Région Bourgogne-Franche-Comté, Inventaire du patrimoine  
reproduction soumise à autorisation du titulaire des droits d'exploitation



Place du Quatre Septembre aménagée en 1846, vue éloignée.

IVR43\_19917000271X

Auteur de l'illustration : Yves Sancey

Date de prise de vue : 1991

(c) Région Bourgogne-Franche-Comté, Inventaire du patrimoine  
reproduction soumise à autorisation du titulaire des droits d'exploitation



Rue de l'Ancienne Comédie.

IVR43\_19897000321X

Auteur de l'illustration : Yves Sancey

Date de prise de vue : 1989

(c) Région Bourgogne-Franche-Comté, Inventaire du patrimoine  
reproduction soumise à autorisation du titulaire des droits d'exploitation



Rue de l'Abreuvoir.

IVR43\_19897000084V

Auteur de l'illustration : Yves Sancey

Date de prise de vue : 1989

(c) Région Bourgogne-Franche-Comté, Inventaire du patrimoine  
reproduction soumise à autorisation du titulaire des droits d'exploitation



Vue de la rue de Belfort.

IVR43\_19887000191X

Auteur de l'illustration : Yves Sancey

Date de prise de vue : 1988

(c) Région Bourgogne-Franche-Comté, Inventaire du patrimoine, 1988  
reproduction soumise à autorisation du titulaire des droits d'exploitation





Vue de la Grande rue à la hauteur de la rue des Terreaux.

IVR43\_19897000163V

Auteur de l'illustration : Yves Sancey

Date de prise de vue : 1989

(c) Région Bourgogne-Franche-Comté, Inventaire du patrimoine  
reproduction soumise à autorisation du titulaire des droits d'exploitation



Vue de la Grande rue au niveau du n° 99.

IVR43\_19897000078V

Auteur de l'illustration : Yves Sancey

Date de prise de vue : 1989

(c) Région Bourgogne-Franche-Comté, Inventaire du patrimoine  
reproduction soumise à autorisation du titulaire des droits d'exploitation



Vue de la Grande rue depuis le carrefour de la rue de l'Abreuvoir.

IVR43\_19897000076X

Auteur de l'illustration : Yves Sancey

Date de prise de vue : 1989

(c) Région Bourgogne-Franche-Comté, Inventaire du patrimoine  
reproduction soumise à autorisation du titulaire des droits d'exploitation



Rue du Marché en direction de l'hôtel de ville.

IVR43\_19897000469V

Auteur de l'illustration : Yves Sancey

Date de prise de vue : 1989

(c) Région Bourgogne-Franche-Comté, Inventaire du patrimoine  
reproduction soumise à autorisation du titulaire des droits d'exploitation



Vue de la rue des Terreaux.

IVR43\_19917000144X

Auteur de l'illustration : Yves Sancey

Date de prise de vue : 1991

(c) Région Bourgogne-Franche-Comté, Inventaire du patrimoine  
reproduction soumise à autorisation du titulaire des droits d'exploitation



Rue du Tertre du Château.

IVR43\_19897000414X

Auteur de l'illustration : Yves Sancey

Date de prise de vue : 1989

(c) Région Bourgogne-Franche-Comté, Inventaire du patrimoine  
reproduction soumise à autorisation du titulaire des droits d'exploitation



Vue de la rue Thiers en direction de la rue Vanoise.

IVR43\_19897000349X

Auteur de l'illustration : Yves Sancey

Date de prise de vue : 1989

(c) Région Bourgogne-Franche-Comté, Inventaire du patrimoine  
reproduction soumise à autorisation du titulaire des droits d'exploitation





Vue de la rue Vanoise.

IVR43\_19917000097X

Auteur de l'illustration : Yves Sancey

Date de prise de vue : 1991

(c) Région Bourgogne-Franche-Comté, Inventaire du patrimoine  
reproduction soumise à autorisation du titulaire des droits d'exploitation



Vue de la rue Victor Hugo depuis l'emplacement de l'ancien couvent des Carmes.

IVR43\_19917000251V

Auteur de l'illustration : Yves Sancey

Date de prise de vue : 1991

(c) Région Bourgogne-Franche-Comté, Inventaire du patrimoine  
reproduction soumise à autorisation du titulaire des droits d'exploitation



Rue Victor Hugo.

IVR43\_19897000476X

Auteur de l'illustration : Yves Sancey

Date de prise de vue : 1989

(c) Région Bourgogne-Franche-Comté, Inventaire du patrimoine  
reproduction soumise à autorisation du titulaire des droits d'exploitation