

Bourgogne, Yonne
Venoy
rue de l' Église

église paroissiale Saint-Louis et Saint-Maurice

Références du dossier

Numéro de dossier : IA89002137
Date de l'enquête initiale : 2024
Date(s) de rédaction : 2024
Cadre de l'étude : opération ponctuelle
Degré d'étude : étudié

Désignation

Dénomination : église paroissiale
Vocabulaire : Saint-Louis, Saint-Maurice

Compléments de localisation

Milieu d'implantation : en village
Références cadastrales : 2022, AK, 51

Historique

D'après l'historien local M. Pignard-Péguet, Venoy appartient au *pagus* (circonscription) d'Auxerre au 9^e siècle, avant de relever de l'évêché d'Auxerre. Venoy fait partie des 11 églises données par Héribert (évêque d'Auxerre de 971 à sa mort) à l'abbaye de Saint-Germain d'Auxerre. Les parties les plus anciennes de l'église sont l'abside et le portail : Quantin précise que l'abside est "conservée de l'église du 12^e siècle" et Philippe André date le portail de l'extrême fin du 12^e siècle. Le chœur, formant transept, avec ses deux travées voûtées serait construit au 16^e siècle (Quantin). Le portail a été remanié dans sa partie supérieure au 18^e siècle ("style Louis XIV"). L'inscription "ANNO EPISCOPATUS QUADRAGESIMO SEXTO" qui signifie "dans la 46^e année de l'épiscopat", gravée au-dessus du portail, corroborerait cette datation. En effet, seul l'évêque d'Auxerre Charles de Caylus (1669-1754) a un épiscopat suffisamment long (à partir de 1705) pour correspondre à cette inscription. Or, c'est également la date de 1751 que l'on trouve sur la clef de l'arc nord du transept et sur l'inscription commémorant la pose d'une pierre et gravée au bas du pilier nord-ouest du transept : « POSEE PAR M^R GERMAIN PAULEVE P^R FISCAL ET MARGUILLIER 1751 ». Ce même pilier et son pendant dans la nef ne présentent pas la même base que les autres et ont donc certainement aussi été remaniés à cette époque. La sacristie est construite avant 1778 : elle figure en effet sur un plan dressé à cette date.

D'après les archives, la toiture en ardoises du clocher a été sérieusement dégradée par un orage survenu en septembre 1818, mais la commune n'a pas l'argent nécessaire pour effectuer les travaux. En revanche, deux procès-verbaux d'adjudication font état de travaux de réparation à l'église menés au cours du 19^e siècle : en 1838, d'après le projet de l'architecte Baudoin et en 1853, d'après celui de l'architecte Vachey. Ces derniers concernent les postes suivants : dépose et repose de maçonnerie, pierre de taille, charpente en chêne et voûtes en briques simples sur 2 rangs (nef et sanctuaire). Un plan dressé par M. Vachey le 17 août 1850 accompagne le devis : il correspond à celui de l'église actuelle. La réception définitive des travaux a lieu en octobre 1854. Au début du 20^e siècle, les architectes Lelièvre et Picard sont chargés de rendre un rapport sur l'état de l'édifice : le premier conclut que seule une réparation générale des toitures est indispensable, alors que pour le second, l'édifice présente un "danger extrême pour la sécurité publique" et sa fermeture s'impose. La commune de Venoy a récemment entrepris d'importants travaux de réfection de la toiture et des enduits extérieurs (2018-2023).

Période(s) principale(s) : 12^e siècle, 16^e siècle ()
Période(s) secondaire(s) : milieu 18^e siècle ()
Dates : 1751 (porte la date)

Auteur(s) de l'oeuvre : maître d'oeuvre inconnu

Description

L'église de Venoy est située au centre du village et communique avec le cimetière. Elle est orientée. Sa façade principale présente un portail percé d'une baie en plein cintre dont la voussure appareillée en rouleaux à ressauts retombe sur deux colonnes engagées aux chapiteaux à feuilles d'eau. L'ensemble est fermé par une corniche en arc segmentaire et crossettes surmontées de pots à feu. Une baie centrale en arc brisé murée, au centre de laquelle est placée une croix en métal, surmonte le portail. Elle est encadrée par trois niches : les deux niches latérales abritent les statues en pierre de [saint Jean-Baptiste et de saint Benoît](#), alors que la troisième, au-dessus, est vide.

On peut également entrer dans l'église par le portail nord. Ce dernier est percé d'une baie en arc segmentaire, en pierre de taille, orné d'une agrafe en console à volutes. Le portail est encadré par deux pilastres doriques et un entablement dont la frise et l'architrave portent l'inscription : "QUE CE LIEU EST TERRIBLE ! C'EST LA MAISON DE DIEU ET LA PORTE DU CIEL" (Genèse, 28,17). Une baie en arc brisé s'ouvre au niveau supérieur et éclaire le transept. Elle est elle-même encadrée par deux niches concaves vides, en plein-cintre, surmontées d'une tête d'ange et décorées d'une coquille. A gauche, le socle de la niche porte l'inscription "St PELERIN" et à droite "St GERMAIN", tous deux évêques d'Auxerre. L'édifice suit un plan en croix latine : une seule nef à deux travées, épaulée par de solides contreforts (l'un d'eux, sur le mur nord, est surmonté d'un cartouche portant une inscription, probablement une dédicace) ; un transept saillant et un chœur ouvrant sur une abside à chevet plat et deux chapelles latérales. La sacristie se trouve à l'angle de la chapelle sud et du sanctuaire. L'église est construite en moellon enduit ("moellons du pays" d'après les archives). Les encadrements des baies et les chaînes d'angle sont en pierre de taille (de Courson, d'après les archives : 2 0 3948). L'église est couverte d'un toit en tuiles plates. Seule la couverture du clocher est en ardoises. Ce dernier surmonte la travée sud du transept, servant d'entrée latérale : il faut descendre plusieurs marches et franchir une porte à encadrement mouluré et à linteau droit pour accéder à l'église. Les baies de la nef sont en plein-cintre, alors que celles qui éclairent le transept sont en arc brisé, avec remplage au niveau des chapelles. Le chevet plat est quant à lui percé d'une baie en plein-cintre murée.

La nef est couverte d'une voûte en berceau brisé renforcée par 4 entrants en chêne. Hormis le transept nord qui présente un plafond plat, le bras sud et les chapelles sont voûtées d'ogives avec nervures en pierre et remplissage en petits moellons d'appareil. La clef de voûte de la chapelle nord porte la date de 1892. D'après les documents d'archives, la charpente de la partie dite "ogivale" est composée de fermes sur tirants avec pannes et chevrons ; celle du clocher comporte un beffroi pour 4 cloches dont une seule subsiste et une flèche avec enrayures sur plan carré. Deux arcs brisés marquent la croisée du transept (dont l'un porte la date de 1751). Une porte à encadrement mouluré et linteau droit, ménagée dans le mur ouest du transept sud, donne accès à l'escalier en vis conduisant au clocher. Le sanctuaire est légèrement surélevé et ceint d'une grille en fer forgé. Il est recouvert d'un sol en carreau de ciment décoré de motifs alternant losanges et fleurs. Un lavabo liturgique en arc brisé est ménagé dans le mur sud de l'abside. Juste à côté, se trouve la porte qui donne accès à la sacristie, éclairée par deux petites fenêtres rectangulaires.

Éléments descriptifs

Matériau(x) du gros-oeuvre, mise en oeuvre et revêtement : calcaire, moellon, enduit

Matériau(x) de couverture : tuile plate, ardoise

Plan : plan en croix latine

Couvrements : voûte d'ogives ; voûte en berceau brisé

Escaliers :

Décor

Représentations :

Dimensions

Mesures : : NaN

Statut, intérêt et protection

Les derniers travaux de restauration ont remporté le troisième prix régional du patrimoine de proximité en 2023.

Statut de la propriété : propriété de la commune

Références documentaires

Documents d'archive

- **Plan de l'église de Venoy et lieux adjacents. 1778.**
Plan de l'église de Venoy et lieux adjacents. Plan et liste des propriétaires, par Barbier-Dumont. 1 juin 1778. 50,5 x 66 cm. Accès internet : <https://archivesenligne.yonne.fr/ark:/56431/vta558e120b0aadd> [Document numérisé]
Archives départementales de l'Yonne, Auxerre : H 1186
- **Archives départementales de l'Yonne : 2 O 3948. An XIII-1933.**
Archives départementales de l'Yonne : 2 O 3948. An XIII-1933.
Archives départementales de l'Yonne, Auxerre : 2 O 3948

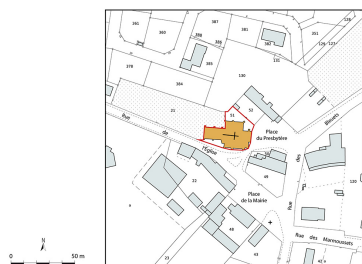
Bibliographie

- **André, Philippe. L'architecture religieuse au XIe et au XIIe siècle dans l'ancien diocèse d'Auxerre. 1904.**
André, Philippe. L'architecture religieuse au XIe et au XIIe siècle dans l'ancien diocèse d'Auxerre. Dans : *Bulletin Monumental*, tome 68, année 1904. pp. 43-92.
- **Henry, Vaast-Barthélemy. Histoire de l'abbaye de Saint-Germain d'Auxerre. 1853.**
Henry, Vaast-Barthélemy. *Histoire de l'abbaye de Saint-Germain d'Auxerre*. Auxerre : Ch. Gallot, 1853.
- **Pignard-Péguet, Maurice. Histoire de l'Yonne. 1913.**
Pignard-Péguet, Maurice. *Histoire de l'Yonne avec un précis de l'histoire de la Troisième République jusqu'au 14 juillet 1912*. Paris : Librairie de l'Histoire générale illustrée des départements, 1913.
p. 576.
Archives départementales de l'Yonne, Auxerre : US.229
- **Quantin, Maximilien. Répertoire archéologique du département de l'Yonne. 1868.**
Quantin, Maximilien. *Répertoire archéologique du département de l'Yonne*. Paris : Imprimerie Impériale, 1868.
P. 16-17.
Archives départementales de l'Yonne, Auxerre

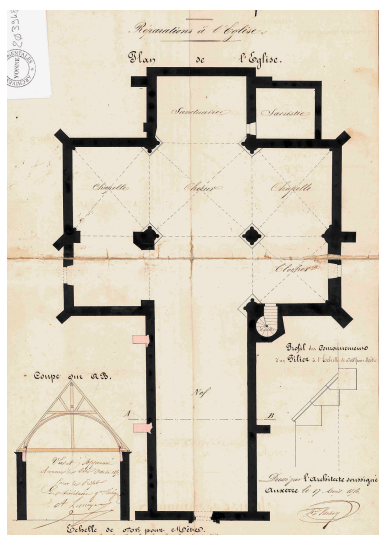
Liens web

- Prix du patrimoine de proximité 2023 | Église Saint-Louis et Saint-Maurice de Venoy (Yonne) : <https://www.youtube.com/watch?v=7QBg1IFh3SQ>

Illustrations



Plan de situation. Extrait du plan cadastral (DGFIP), 2024, 1/1 000.
Dess. Aline Thomas
IVR26_20248900252NUDA



Réparations à l'Église. Plan de l'Église. Coupe sur AB. Profil du couronnement d'un pilier. 1850.
Autr. François Vachey
IVR26_20248900208NUC4A



Vue d'ensemble, au cœur du village.
Phot. Thierry Kuntz
IVR26_20248900001NUC4A



Vue d'ensemble de l'élevation nord, depuis le cimetière.
Phot. Thierry Kuntz
IVR26_20248900219NUC4A



Vue d'ensemble de la façade principale et du clocher.
Phot. Thierry Kuntz
IVR26_20248900221NUC4A



Façade principale, vue depuis le cimetière.
Phot. Thierry Kuntz
IVR26_20248900220NUC4A



Elévation sud avec clocher.
Phot. Thierry Kuntz
IVR26_20248900002NUC4A



Détail de la toiture restaurée :
vue depuis le chevet plat.
Phot. Thierry Kuntz
IVR26_20248900003NUC4A



Vue d'ensemble depuis le chevet.
Phot. Thierry Kuntz
IVR26_20248900307NUC4A



Vue d'ensemble depuis le chevet.
Phot. Thierry Kuntz
IVR26_20248900308NUC4A



Détail de la façade
principale et du portail.
Phot. Thierry Kuntz
IVR26_20248900222NUC4A



Détail de la façade
principale : niche et pot à feu.
Phot. Thierry Kuntz
IVR26_20248900224NUC4A



Détail de la façade principale : niche et pot à feu.
Phot. Thierry Kuntz
IVR26_20248900228NUC4A



Détail du blason et de l'inscription figurant sur le portail.
Phot. Thierry Kuntz
IVR26_20248900233NUC4A




Niche vide dans le pignon de la façade principale.
Phot. Thierry Kuntz
IVR26_20248900234NUC4A



Contrefort en pierre de taille sur le mur nord de la nef surmonté d'un cartouche portant une inscription (dédicace ?).
Phot. Thierry Kuntz
IVR26_20248900235NUC4A




Elévation nord : jonction entre la nef et le transept.
Phot. Thierry Kuntz
IVR26_20248900236NUC4A



Portail d'entrée nord.
Phot. Thierry Kuntz
IVR26_20248900237NUC4A



Elévation nord : détail du portail et de la baie éclairant le transept.
Phot. Thierry Kuntz



Elévation nord : détail du portail et de la baie éclairant le transept.
Phot. Thierry Kuntz
IVR26_20248900239NUC4A



Détail de l'inscription surmontant la porte nord.
Phot. Thierry Kuntz
IVR26_20248900240NUC4A

IVR26_20248900238NUC4A



Niche portant l'inscription
de saint Pélerin.

Phot. Thierry Kuntz
IVR26_20248900241NUC4A



Niche portant l'inscription
de saint Pélerin.

Phot. Thierry Kuntz
IVR26_20248900242NUC4A



Niche portant l'inscription
de saint Germain.

Phot. Thierry Kuntz
IVR26_20248900243NUC4A



Détail de la niche portant
l'inscription de saint Germain.

Phot. Thierry Kuntz
IVR26_20248900244NUC4A




Vue d'ensemble de la nef et
du transept depuis le chœur.

Phot. Thierry Kuntz
IVR26_20248900245NUC4A



Vue d'ensemble de l'intérieur
de l'église depuis le chœur.

Phot. Thierry Kuntz
IVR26_20248900246NUC4A



Vue d'ensemble de l'intérieur de
l'église depuis la première travée
de la nef. A gauche, les fonts



Vue d'ensemble de l'intérieur
de l'église depuis la
deuxième travée de la nef.

Phot. Thierry Kuntz
IVR26_20248900250NUC4A



Vue d'ensemble du
sanctuaire depuis le chœur.

Phot. Thierry Kuntz
IVR26_20248900260NUC4A

baptismaux et au premier plan,
la grille de clôture du chœur.

Phot. Thierry Kuntz

IVR26_20248900247NUC4A



Vue d'ensemble du sanctuaire.

Phot. Thierry Kuntz

IVR26_20248900251NUC4A



Clef de voûte du chœur.

Phot. Thierry Kuntz

IVR26_20248900122NUC4A



Clef de voûte de la
chapelle nord : date (1892).

Phot. Thierry Kuntz

IVR26_20248900123NUC4A



Le chœur vu depuis le transept nord.

Phot. Thierry Kuntz

IVR26_20248900294NUC4A



Sanctuaire : grille de
communion, lavabo liturgique
et porte de la sacristie.

Phot. Thierry Kuntz

IVR26_20248900296NUC4A



Lavabo liturgique dans le chœur.

Phot. Thierry Kuntz

IVR26_20248900297NUC4A



Lavabo liturgique dans le chœur.
Phot. Thierry Kuntz
IVR26_20248900277NUC4A



Arc brisé du transept
nord : date (1751).
Phot. Thierry Kuntz
IVR26_20248900275NUC4A



Arc brisé du transept
nord : date (1751).
Phot. Thierry Kuntz
IVR26_20248900276NUC4A



Arc brisé du transept
nord : date (1751).
Phot. Thierry Kuntz
IVR26_20248900293NUC4A



Détail de la pierre portant l'inscription
commémorant sa pose en 1751.
Phot. Thierry Kuntz
IVR26_20248900303NUC4A

Dossiers liés

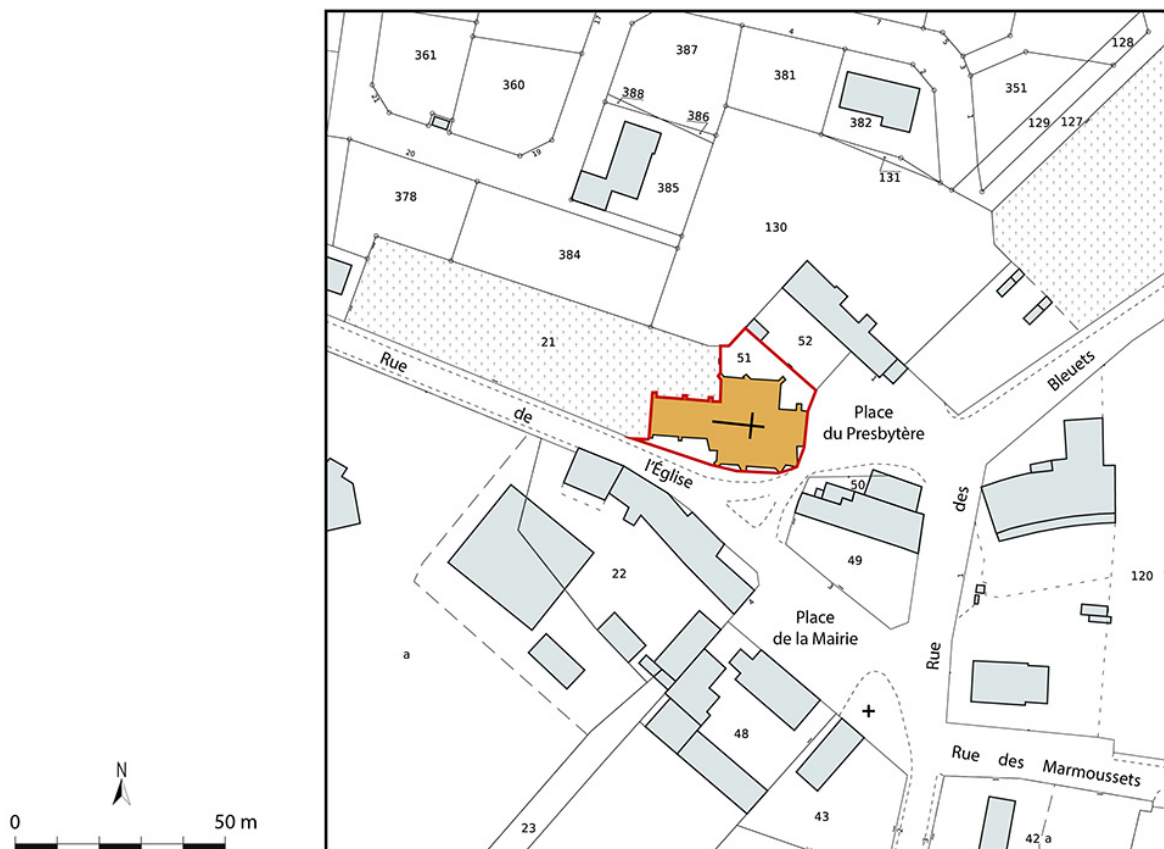
Oeuvre(s) contenue(s) :

Le mobilier de l'église Saint-Louis et Saint-Maurice (IM89002414) Bourgogne, Yonne, Venoy, rue de l' Église
calice (IM89002438) Bourgogne, Yonne, Venoy, rue de l' Église
chaire à prêcher (IM89002415) Bourgogne, Yonne, Venoy, , rue de l' Église
cloche (IM89002425) Bourgogne, Yonne, Venoy, rue de l' Église
clôture de chœur (IM89002430) Bourgogne, Yonne, Venoy, rue de l' Église
ensemble de deux statues : saint Maurice ; saint Louis (IM89002429) Bourgogne, Yonne, Venoy, rue de l' Église
ensemble de deux statuettes : saint Benoît ; saint Jean-Baptiste (IM89002436) Bourgogne, Yonne, Venoy, rue de l' Église
groupe sculpté : Éducation de la Vierge (IM89002433) Bourgogne, Yonne, Venoy, rue de l' Église
groupe sculpté : saint Nicolas (IM89002434) Bourgogne, Yonne, Venoy, rue de l' Église
maître-autel ; tabernacle ; statuettes (deux) (IM89002416) Bourgogne, Yonne, Venoy, rue de l' Église
ostensoir-soleil (IM89002437) Bourgogne, Yonne, Venoy, rue de l' Église
plaque commémorative de fondation de messes (IM89002428) Bourgogne, Yonne, Venoy, rue de l' Église

retable ; tableau : Annonciation (IM89002418) Bourgogne, Yonne, Venoy, rue de l' Église
retable ; tableau : Présentation de Jésus au Temple (IM89002420) Bourgogne, Yonne, Venoy, rue de l' Église
statue : sainte Barbe (IM89002422) Bourgogne, Yonne, Venoy, rue de l' Église
statue : sainte Brigitte ou sainte Reine (IM89002421) Bourgogne, Yonne, Venoy, rue de l' Église
statue : saint Eloi (IM89002427) Bourgogne, Yonne, Venoy, rue de l' Église
statue : sainte Marguerite (IM89002426) Bourgogne, Yonne, Venoy, rue de l' Église
statue : sainte Savine de Troyes (IM89002431) Bourgogne, Yonne, Venoy, rue de l' Église
statue : Vierge à l'Enfant (IM89002435) Bourgogne, Yonne, Venoy, rue de l' Église
statuette : saint Antoine (IM89002423) Bourgogne, Yonne, Venoy, rue de l' Église
statuette : saint Fiacre (IM89002424) Bourgogne, Yonne, Venoy, rue de l' Église
statuette : saint Sébastien (IM89002432) Bourgogne, Yonne, Venoy, rue de l' Église
tableau : Descente de Croix (IM89002417) Bourgogne, Yonne, Venoy, rue de l' Église
tableau : Saint Michel terrassant le démon (IM89002419) Bourgogne, Yonne, Venoy, rue de l' Église

Auteur(s) du dossier : Aurélie Lallement

Copyright(s) : (c) Région Bourgogne-Franche-Comté, Inventaire du patrimoine



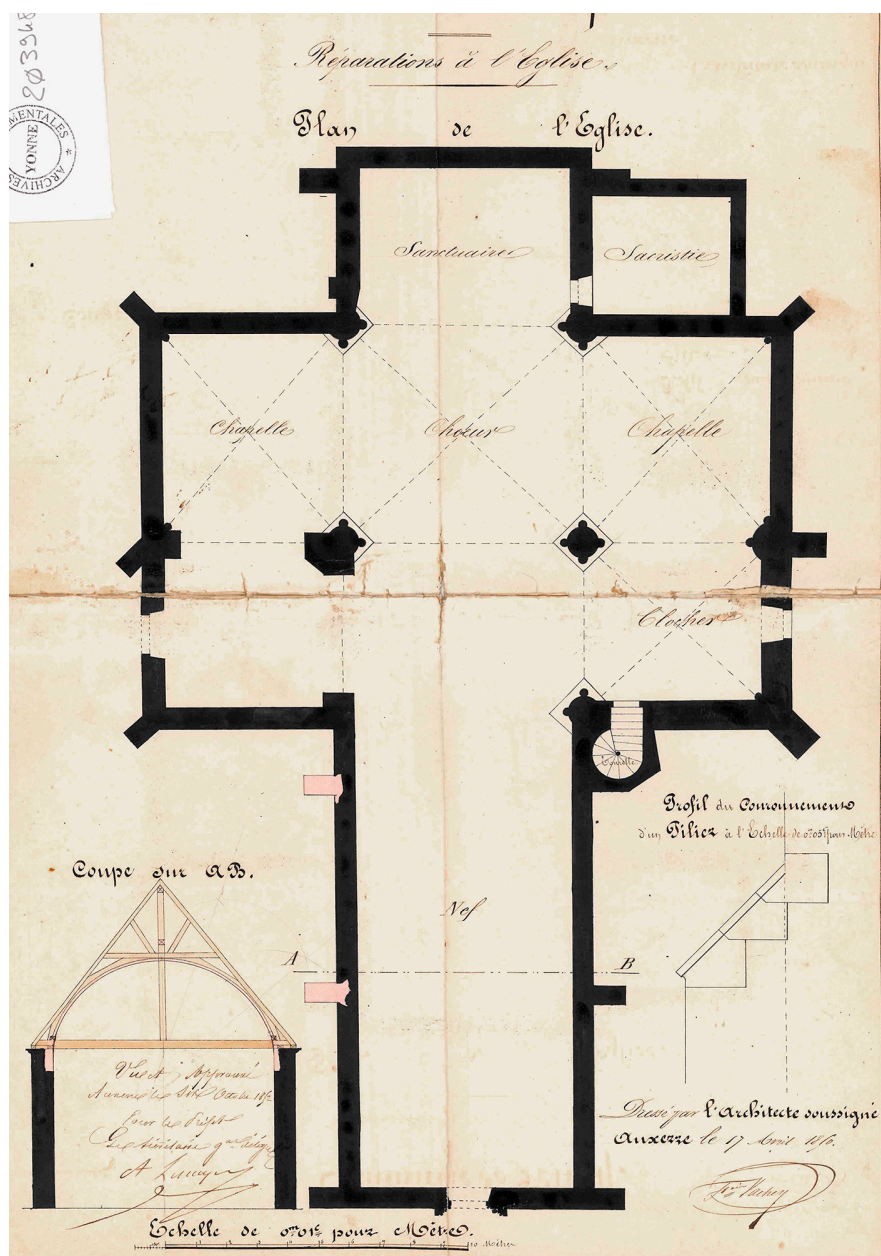
Plan de situation. Extrait du plan cadastral (DGFiP), 2024, 1/1 000.

IVR26_20248900252NUDA

Auteur de l'illustration : Aline Thomas

Date de prise de vue : 2024

(c) Région Bourgogne-Franche-Comté, Inventaire du patrimoine
reproduction soumise à autorisation du titulaire des droits d'exploitation



Réparations à l'Église. Plan de l'Église. Coupe sur AB. Profil du couronnement d'un pilier. 1850.

Référence du document reproduit :

- **Réparations à l'Église. Plan de l'Église. Coupe sur AB. Profil du couronnement d'un pilier. 1850.**
Réparations à l'Église. Plan de l'Église. Coupe sur AB. Profil du couronnement d'un pilier. Dessin, par Vachey. 17 avril 1850. Ech. 1/100.
Archives départementales de l'Yonne, Auxerre : 2 O 3948

IVR26_20248900208NUC4A

Auteur du document reproduit : François Vachey

Date de prise de vue : 2024

(c) Archives départementales de l'Yonne

reproduction soumise à autorisation du titulaire des droits d'exploitation



Vue d'ensemble, au coeur du village.

IVR26_20248900001NUC4A

Auteur de l'illustration : Thierry Kuntz

Date de prise de vue : 2024

(c) Région Bourgogne-Franche-Comté, Inventaire du patrimoine
reproduction soumise à autorisation du titulaire des droits d'exploitation



Vue d'ensemble de l'élévation nord, depuis le cimetière.

IVR26_20248900219NUC4A

Auteur de l'illustration : Thierry Kuntz

Date de prise de vue : 2024

(c) Région Bourgogne-Franche-Comté, Inventaire du patrimoine
reproduction soumise à autorisation du titulaire des droits d'exploitation



Vue d'ensemble de la façade principale et du clocher.

IVR26_20248900221NUC4A

Auteur de l'illustration : Thierry Kuntz

Date de prise de vue : 2024

(c) Région Bourgogne-Franche-Comté, Inventaire du patrimoine
reproduction soumise à autorisation du titulaire des droits d'exploitation



Façade principale, vue depuis le cimetière.

IVR26_20248900220NUC4A

Auteur de l'illustration : Thierry Kuntz

Date de prise de vue : 2024

(c) Région Bourgogne-Franche-Comté, Inventaire du patrimoine
reproduction soumise à autorisation du titulaire des droits d'exploitation



Elévation sud avec clocher.

IVR26_20248900002NUC4A

Auteur de l'illustration : Thierry Kuntz

Date de prise de vue : 2024

(c) Région Bourgogne-Franche-Comté, Inventaire du patrimoine
reproduction soumise à autorisation du titulaire des droits d'exploitation



Détail de la toiture restaurée : vue depuis le chevet plat.

IVR26_20248900003NUC4A

Auteur de l'illustration : Thierry Kuntz

Date de prise de vue : 2024

(c) Région Bourgogne-Franche-Comté, Inventaire du patrimoine
reproduction soumise à autorisation du titulaire des droits d'exploitation



Vue d'ensemble depuis le chevet.

IVR26_20248900307NUC4A

Auteur de l'illustration : Thierry Kuntz

Date de prise de vue : 2024

(c) Région Bourgogne-Franche-Comté, Inventaire du patrimoine
reproduction soumise à autorisation du titulaire des droits d'exploitation



Vue d'ensemble depuis le chevet.

IVR26_20248900308NUC4A

Auteur de l'illustration : Thierry Kuntz

Date de prise de vue : 2024

(c) Région Bourgogne-Franche-Comté, Inventaire du patrimoine
reproduction soumise à autorisation du titulaire des droits d'exploitation



Détail de la façade principale et du portail.

IVR26_20248900222NUC4A

Auteur de l'illustration : Thierry Kuntz

Date de prise de vue : 2024

(c) Région Bourgogne-Franche-Comté, Inventaire du patrimoine
reproduction soumise à autorisation du titulaire des droits d'exploitation



Détail de la façade principale : niche et pot à feu.

IVR26_20248900224NUC4A

Auteur de l'illustration : Thierry Kuntz

Date de prise de vue : 2024

(c) Région Bourgogne-Franche-Comté, Inventaire du patrimoine
reproduction soumise à autorisation du titulaire des droits d'exploitation



Détail de la façade principale : niche et pot à feu.

IVR26_20248900228NUC4A

Auteur de l'illustration : Thierry Kuntz

Date de prise de vue : 2024

(c) Région Bourgogne-Franche-Comté, Inventaire du patrimoine
reproduction soumise à autorisation du titulaire des droits d'exploitation



Détail du blason et de l'inscription figurant sur le portail.

IVR26_20248900233NUC4A

Auteur de l'illustration : Thierry Kuntz

Date de prise de vue : 2024

(c) Région Bourgogne-Franche-Comté, Inventaire du patrimoine
reproduction soumise à autorisation du titulaire des droits d'exploitation



Niche vide dans le pignon de la façade principale.

IVR26_20248900234NUC4A

Auteur de l'illustration : Thierry Kuntz

Date de prise de vue : 2024

(c) Région Bourgogne-Franche-Comté, Inventaire du patrimoine
reproduction soumise à autorisation du titulaire des droits d'exploitation



Contrefort en pierre de taille sur le mur nord de la nef surmonté d'un cartouche portant une inscription (dédicace ?).

IVR26_20248900235NUC4A

Auteur de l'illustration : Thierry Kuntz

Date de prise de vue : 2024

(c) Région Bourgogne-Franche-Comté, Inventaire du patrimoine
reproduction soumise à autorisation du titulaire des droits d'exploitation



Élévation nord : jonction entre la nef et le transept.

IVR26_20248900236NUC4A

Auteur de l'illustration : Thierry Kuntz

Date de prise de vue : 2024

(c) Région Bourgogne-Franche-Comté, Inventaire du patrimoine
reproduction soumise à autorisation du titulaire des droits d'exploitation



Portail d'entrée nord.

IVR26_20248900237NUC4A

Auteur de l'illustration : Thierry Kuntz

Date de prise de vue : 2024

(c) Région Bourgogne-Franche-Comté, Inventaire du patrimoine
reproduction soumise à autorisation du titulaire des droits d'exploitation



Elévation nord : détail du portail et de la baie éclairant le transept.

IVR26_20248900238NUC4A

Auteur de l'illustration : Thierry Kuntz

Date de prise de vue : 2024

(c) Région Bourgogne-Franche-Comté, Inventaire du patrimoine
reproduction soumise à autorisation du titulaire des droits d'exploitation



Elévation nord : détail du portail et de la baie éclairant le transept.

IVR26_20248900239NUC4A

Auteur de l'illustration : Thierry Kuntz

Date de prise de vue : 2024

(c) Région Bourgogne-Franche-Comté, Inventaire du patrimoine
reproduction soumise à autorisation du titulaire des droits d'exploitation



Détail de l'inscription surmontant la porte nord.

IVR26_20248900240NUC4A

Auteur de l'illustration : Thierry Kuntz

Date de prise de vue : 2024

(c) Région Bourgogne-Franche-Comté, Inventaire du patrimoine
reproduction soumise à autorisation du titulaire des droits d'exploitation



Niche portant l'inscription de saint Pélerin.

IVR26_20248900241NUC4A

Auteur de l'illustration : Thierry Kuntz

Date de prise de vue : 2024

(c) Région Bourgogne-Franche-Comté, Inventaire du patrimoine
reproduction soumise à autorisation du titulaire des droits d'exploitation



Niche portant l'inscription de saint Pélerin.

IVR26_20248900242NUC4A

Auteur de l'illustration : Thierry Kuntz

Date de prise de vue : 2024

(c) Région Bourgogne-Franche-Comté, Inventaire du patrimoine
reproduction soumise à autorisation du titulaire des droits d'exploitation



Niche portant l'inscription de saint Germain.

IVR26_20248900243NUC4A

Auteur de l'illustration : Thierry Kuntz

Date de prise de vue : 2024

(c) Région Bourgogne-Franche-Comté, Inventaire du patrimoine
reproduction soumise à autorisation du titulaire des droits d'exploitation



Détail de la niche portant l'inscription de saint Germain.

IVR26_20248900244NUC4A

Auteur de l'illustration : Thierry Kuntz

Date de prise de vue : 2024

(c) Région Bourgogne-Franche-Comté, Inventaire du patrimoine
reproduction soumise à autorisation du titulaire des droits d'exploitation



Vue d'ensemble de la nef et du transept depuis le chœur.

IVR26_20248900245NUC4A

Auteur de l'illustration : Thierry Kuntz

Date de prise de vue : 2024

(c) Région Bourgogne-Franche-Comté, Inventaire du patrimoine
reproduction soumise à autorisation du titulaire des droits d'exploitation



Vue d'ensemble de l'intérieur de l'église depuis le chœur.

IVR26_20248900246NUC4A

Auteur de l'illustration : Thierry Kuntz

Date de prise de vue : 2024

(c) Région Bourgogne-Franche-Comté, Inventaire du patrimoine
reproduction soumise à autorisation du titulaire des droits d'exploitation



Vue d'ensemble de l'intérieur de l'église depuis la première travée de la nef. A gauche, les fonts baptismaux et au premier plan, la grille de clôture du chœur.

IVR26_20248900247NUC4A

Auteur de l'illustration : Thierry Kuntz

Date de prise de vue : 2024

(c) Région Bourgogne-Franche-Comté, Inventaire du patrimoine
reproduction soumise à autorisation du titulaire des droits d'exploitation



Vue d'ensemble de l'intérieur de l'église depuis la deuxième travée de la nef.

IVR26_20248900250NUC4A

Auteur de l'illustration : Thierry Kuntz

Date de prise de vue : 2024

(c) Région Bourgogne-Franche-Comté, Inventaire du patrimoine
reproduction soumise à autorisation du titulaire des droits d'exploitation



Vue d'ensemble du sanctuaire depuis le chœur.

IVR26_20248900260NUC4A

Auteur de l'illustration : Thierry Kuntz

Date de prise de vue : 2024

(c) Région Bourgogne-Franche-Comté, Inventaire du patrimoine
reproduction soumise à autorisation du titulaire des droits d'exploitation



Vue d'ensemble du sanctuaire.

IVR26_20248900251NUC4A

Auteur de l'illustration : Thierry Kuntz

Date de prise de vue : 2024

(c) Région Bourgogne-Franche-Comté, Inventaire du patrimoine
reproduction soumise à autorisation du titulaire des droits d'exploitation



Clef de voûte du chœur.

IVR26_20248900122NUC4A

Auteur de l'illustration : Thierry Kuntz

Date de prise de vue : 2024

(c) Région Bourgogne-Franche-Comté, Inventaire du patrimoine
reproduction soumise à autorisation du titulaire des droits d'exploitation



Clef de voûte de la chapelle nord : date (1892).

IVR26_20248900123NUC4A

Auteur de l'illustration : Thierry Kuntz

Date de prise de vue : 2024

(c) Région Bourgogne-Franche-Comté, Inventaire du patrimoine
reproduction soumise à autorisation du titulaire des droits d'exploitation



Le chœur vu depuis le transept nord.

IVR26_20248900294NUC4A

Auteur de l'illustration : Thierry Kuntz

Date de prise de vue : 2024

(c) Région Bourgogne-Franche-Comté, Inventaire du patrimoine
reproduction soumise à autorisation du titulaire des droits d'exploitation



Sanctuaire : grille de communion, lavabo liturgique et porte de la sacristie.

IVR26_20248900296NUC4A

Auteur de l'illustration : Thierry Kuntz

Date de prise de vue : 2024

(c) Région Bourgogne-Franche-Comté, Inventaire du patrimoine
reproduction soumise à autorisation du titulaire des droits d'exploitation



Lavabo liturgique dans le chœur.

IVR26_20248900297NUC4A

Auteur de l'illustration : Thierry Kuntz

Date de prise de vue : 2024

(c) Région Bourgogne-Franche-Comté, Inventaire du patrimoine
reproduction soumise à autorisation du titulaire des droits d'exploitation



Lavabo liturgique dans le chœur.

IVR26_20248900277NUC4A

Auteur de l'illustration : Thierry Kuntz

Date de prise de vue : 2024

(c) Région Bourgogne-Franche-Comté, Inventaire du patrimoine
reproduction soumise à autorisation du titulaire des droits d'exploitation



Arc brisé du transept nord : date (1751).

IVR26_20248900275NUC4A

Auteur de l'illustration : Thierry Kuntz

Date de prise de vue : 2024

(c) Région Bourgogne-Franche-Comté, Inventaire du patrimoine
reproduction soumise à autorisation du titulaire des droits d'exploitation



Arc brisé du transept nord : date (1751).

IVR26_20248900276NUC4A

Auteur de l'illustration : Thierry Kuntz

Date de prise de vue : 2024

(c) Région Bourgogne-Franche-Comté, Inventaire du patrimoine
reproduction soumise à autorisation du titulaire des droits d'exploitation



Arc brisé du transept nord : date (1751).

IVR26_20248900293NUC4A

Auteur de l'illustration : Thierry Kuntz

Date de prise de vue : 2024

(c) Région Bourgogne-Franche-Comté, Inventaire du patrimoine
reproduction soumise à autorisation du titulaire des droits d'exploitation



Détail de la pierre portant l'inscription commémorant sa pose en 1751.

IVR26_20248900303NUC4A

Auteur de l'illustration : Thierry Kuntz

Date de prise de vue : 2024

(c) Région Bourgogne-Franche-Comté, Inventaire du patrimoine
reproduction soumise à autorisation du titulaire des droits d'exploitation