Franche-Comté, Jura
Salins-les-Bains
1, 3, 4 et 6 cour des Halles

ensemble d'édifices à cour commune dite cour des Halles

Références du dossier

Numéro de dossier : IA39002084
Date de l'enquête initiale : 2023
Date(s) de rédaction : 2023
Cadre de l'étude : inventaire topographique
Degré d'étude : étudié

Désignation

Dénomination : ensemble d'édifices à cour commune
Appellation : cour des Halles

Compléments de localisation

Milieu d'implantation : en ville
Références cadastrales : 1831, J, 425-430, 438-441 ; 2023, AN, 8 à 10, 12, 14, 15, 287, 288

Historique

La cour des Halles présente un cas assez unique dans l'urbanisme salinois. Elle est voisine de la place dite du Gouvernement, auparavant établi dans la rue du Bourg-Dessous (actuellement rue de la Liberté) où se tenait le marché, et d'où elle tire son appellation. La cour est délimitée par sept ou huit immeubles dont la construction, si l'on se fie au profil et au décor des baies, remonterait aux 15e ou 16e siècles, à l'exception de l'hôtel situé à l'ouest, daté du 18e siècle (et appelée maison Jobez à la fin du 19e siècle). La cour est bordée au sud-est par la demeure d'Arquinsey, au sud-ouest par l'hôtel de Falletans.

Période(s) principale(s) : 15e siècle, 16e siècle, 18e siècle ()
Période(s) secondaire(s) :

Description

Aménagée dans la profondeur de l'îlot et de plan vaguement quadrangulaire, la cour est délimitée par six ou sept immeubles. Un passage aménagé à l'est, entre les n° 17 et 19 de la rue de la Liberté, permet d'accéder à la cour, où quatre entrées d'immeubles subsistent (n°1, 3, 4 et 6). Ces derniers sont bâtis en moellon de calcaire, généralement avec enduit, à deux ou trois étages carrés et couverts de toits à longs pans. Les portes du rez-de-chaussée de l'immeuble à l'ouest (n °3) sont couvertes d'arcs en anse de panier. Côté nord, une porte piétonne, aujourd'hui partiellement murée, est couverte d'un linteau orné d'un arc en accolade et portant le numéro 93 peint en rouge, vestige d'une numérotation établie à la fin du 18e siècle. Le mur nord du passage de l'entrée est protégé par un essentage de tuile.

Eléments descriptifs

Matériau(x) du gros-oeuvre, mise en oeuvre et revêtement : calcaire, moellon, enduit ; essentage de tuile
Matériau(x) de couverture : tuile mécanique, tuile plate
Étage(s) ou vaisseau(x) : 3 étages carrés
Élévations extérieures : élévation à travées
Type(s) de couverture : toit à longs pans, demi-croupe
Escaliers : escalier dans-oeuvre : escalier en vis sans jour

Statut, intérêt et protection

Protections :
Statut de la propriété : propriété privée

Références documentaires

Documents d'archive

- **Archives départementales du Jura. Cadastre de la commune de Salins-les-Bains. [1831-1954].**
  Archives départementales du Jura. Cadastre de la commune de Salins-les-Bains. [1831-1954].
  - Atlas parcellaire (1831) : 3 P plan 6599 (tableau d'assemblage), 3 P plan 5566-5610 (feuilles)
  - État de section (1832) : 3 P 3604
  - Matrices cadastrales des propriétés bâties et non bâties (à partir de 1832) : 3 P 3605 (récapitulatif), 3 P 3606 (folio 1 à 600), 3 P 3607 (folio 601 à 1338), 3 P 3608 (folio 1341 à 2019), 3 P 3609 (folio 2020-2679)
  - Matrices cadastrales des propriétés bâties (à partir de 1882) : 3 P 3610, 3 P 3611
  - Matrices cadastrales des propriétés bâties (à partir de 1911) : 3 P 3912 (folio 1 à 920), 3 P 3913 (folio 921 à 1285)
  - Matrices cadastrales des propriétés non bâties (fin du 19e siècle-milieu du 20e siècle) : 3 P 3614-3622
  Archives départementales du Jura, Montmorot

- **Notes sur Salins extraites des Archives du Jura et de celles de la ville de Salins, par Edouard Toubin**
  Fonds ancien, Salins-les-Bains. Ms 383. Notes sur Salins extraites des Archives du Jura et de celles de la ville de Salins, par Edouard Toubin, s.d. [fin 19e ou début 20e siècle], 359 p.
  folio 287
  Fonds ancien, Bibliothèque municipale, Salins-les-Bains : Ms 383

Bibliographie

- **Rousset, Alphonse. Dictionnaire [...] des communes [...]. Tome VI, Département du Jura : [Salins-Saint-Ylie], 1858.**
  Rousset, Alphonse. *Dictionnaire géographique, historique et statistique des communes de la Franche-Comté et des hameaux qui en dépendent : département du Jura. Tome VI :* [Salins-Saint-Ylie]. - Paris : F.E.R.N., Guénégaud, 1969. 594 p. ; 20 cm. Fac-similé de l'édition de Besançon : Bintot, 1858.
  p. 554

Illustrations

Entrée de la cour depuis
la rue de la Liberté.
Phot. Jérôme Mongreville



Mur nord d'accès à la cour.
Phot. Jérôme Mongreville
IVR43_20243900562NUC4A



Base du mur nord
(bossage en boules ?).
Phot. Jérôme Mongreville
IVR43_20243900563NUC4A

IVR43_20233900866NUC4A

Vue d'ensemble depuis le nord-ouest.
Phot. Jérôme Mongreville
IVR43_20233900087NUC4A

Façade nord (façade postérieure de l'hôtel de Falletans).
Phot. Jérôme Mongreville
IVR43_20233900085NUC4A

Escalier (n°3). Vue depuis l'entresol.
Phot. Jérôme Mongreville
IVR43_20233900089NUC4A

Escalier (n°3). Vue depuis le premier étage.
Phot. Jérôme Mongreville
IVR43_20233900090NUC4A

Façade sud. Linteau portant l'inscription peinte (ancienne numérotation).
Phot. Jérôme Mongreville
IVR43_20233900094NUC4A

Vue d'ensemble depuis le sud-ouest.
Phot. Jérôme Mongreville
IVR43_20233900445NUC4A

Façade est. Ouvertures
du rez-de-chaussée.
Phot. Jérôme Mongreville
IVR43_20233900446NUC4A

Façade est. Baie en plein-
cintre du rez-de-chaussée.
Phot. Jérôme Mongreville
IVR43_20233900447NUC4A

Façade ouest (n°3).
Phot. Jérôme Mongreville
IVR43_20233900451NUC4A

Dossiers liés

Dossiers de synthèse :
Présentation de la commune de Salins-les-Bains (IA39002079)
Oeuvre(s) contenue(s) :

Auteur(s) du dossier : Raphaël Favereaux
Copyright(s) : (c) Région Bourgogne-Franche-Comté, Inventaire du patrimoine

Entrée de la cour depuis la rue de la Liberté.

IVR43_20233900866NUC4A
Auteur de l'illustration : Jérôme Mongreville
Date de prise de vue : 2023
(c) Région Bourgogne-Franche-Comté, Inventaire du patrimoine
reproduction soumise à autorisation du titulaire des droits d'exploitation

Mur nord d'accès à la cour.

IVR43_20243900562NUC4A
Auteur de l'illustration : Jérôme Mongreville
Date de prise de vue : 2024
(c) Région Bourgogne-Franche-Comté, Inventaire du patrimoine
reproduction soumise à autorisation du titulaire des droits d'exploitation



Base du mur nord (bossage en boules ?).

IVR43_20243900563NUC4A
Auteur de l'illustration : Jérôme Mongreville
Date de prise de vue : 2024
(c) Région Bourgogne-Franche-Comté, Inventaire du patrimoine
reproduction soumise à autorisation du titulaire des droits d'exploitation

Vue d'ensemble depuis le nord-ouest.

IVR43_20233900087NUC4A
Auteur de l'illustration : Jérôme Mongreville
Date de prise de vue : 2023
(c) Région Bourgogne-Franche-Comté, Inventaire du patrimoine
reproduction soumise à autorisation du titulaire des droits d'exploitation

Façade nord (façade postérieure de l'hôtel de Falletans).

IVR43_20233900085NUC4A
Auteur de l'illustration : Jérôme Mongreville
Date de prise de vue : 2023
(c) Région Bourgogne-Franche-Comté, Inventaire du patrimoine
reproduction soumise à autorisation du titulaire des droits d'exploitation

Escalier (n°3). Vue depuis l'entresol.

IVR43_20233900089NUC4A
Auteur de l'illustration : Jérôme Mongreville
Date de prise de vue : 2023
(c) Région Bourgogne-Franche-Comté, Inventaire du patrimoine
reproduction soumise à autorisation du titulaire des droits d'exploitation

Escalier (n°3). Vue depuis le premier étage.

IVR43_20233900090NUC4A
Auteur de l'illustration : Jérôme Mongreville
Date de prise de vue : 2023
(c) Région Bourgogne-Franche-Comté, Inventaire du patrimoine
reproduction soumise à autorisation du titulaire des droits d'exploitation

Façade sud. Linteau portant l'inscription peinte (ancienne numérotation).

IVR43_20233900094NUC4A
Auteur de l'illustration : Jérôme Mongreville
Date de prise de vue : 2023
(c) Région Bourgogne-Franche-Comté, Inventaire du patrimoine
reproduction soumise à autorisation du titulaire des droits d'exploitation

Vue d'ensemble depuis le sud-ouest.

IVR43_20233900445NUC4A
Auteur de l'illustration : Jérôme Mongreville
Date de prise de vue : 2023
(c) Région Bourgogne-Franche-Comté, Inventaire du patrimoine
reproduction soumise à autorisation du titulaire des droits d'exploitation

Façade est. Ouvertures du rez-de-chaussée.

IVR43_20233900446NUC4A
Auteur de l'illustration : Jérôme Mongreville
Date de prise de vue : 2023
(c) Région Bourgogne-Franche-Comté, Inventaire du patrimoine
reproduction soumise à autorisation du titulaire des droits d'exploitation

Façade est. Baie en plein-cintre du rez-de-chaussée.

IVR43_20233900447NUC4A
Auteur de l'illustration : Jérôme Mongreville
Date de prise de vue : 2023
(c) Région Bourgogne-Franche-Comté, Inventaire du patrimoine
reproduction soumise à autorisation du titulaire des droits d'exploitation

Façade ouest (n°3).

IVR43_20233900451NUC4A
Auteur de l'illustration : Jérôme Mongreville
Date de prise de vue : 2023
(c) Région Bourgogne-Franche-Comté, Inventaire du patrimoine
reproduction soumise à autorisation du titulaire des droits d'exploitation