

Franche-Comté, Haute-Saône
Gray

bief de Gray

Références du dossier

Numéro de dossier : IA70001110

Date de l'enquête initiale : 2019

Date(s) de rédaction : 2019

Cadre de l'étude : enquête thématique régionale Saône navigable en Bourgogne-Franche-Comté (la)

Degré d'étude : étudié

Désignation

Dénomination : bief

Parties constituantes non étudiées : camping, plage artificielle, embarcadère, hangar industriel

Compléments de localisation

Milieu d'implantation :

Réseau hydrographique : la Saône

Références cadastrales :

Historique

Historiquement, Gray fut le point le plus haut navigable une grande partie de l'année. Au delà, les conditions de navigation vers Port-sur-Saône étaient très précaires. Ainsi, T.Dumorey démarra son inspection en 1779 au pont de pierre de Gray, ouvrage marquant la fin du bief de Gray et le début de celui d'Apremont.

La ville de Gray se dote d'une écluse à la fin du 18e siècle. Auparavant, le passage se faisait au moyen d'une portière, toujours en activité après la mise en service de l'écluse.

Le Service spécial de la Saône a acquis une maison pour y établir ses bureaux. Située au 5 quai Vergy, La maison fut construite par un négociant vers 1840, époque à laquelle l'activité portuaire de la ville est en plein essor. Aujourd'hui, Voies navigables de France, gestionnaire du réseau fluvial, y a installé une subdivision.

Période(s) principale(s) : 4e quart 18e siècle, 19e siècle (),

Description

Long de 4 366 mètres, le bief s'étend du site d'écluse de Rigny (pk287,700) jusqu'à l'écluse marinière de Gray (pk 283,300).

Le pont de pierre matérialise la fin du bief. Le bief de Gray est un des rares segments ne possédant pas de dérivation éclusée. L'écluse est dite marinière car elle se situe dans le lit de la Saône. Il traverse les communes de Rigny, d'Arc-lès-Gray et de Gray. Étant un des biefs les plus courts de la "Petite Saône", il présente deux méandres avant, en amont de Gray.

Éléments descriptifs

Statut, intérêt et protection

Statut de la propriété : propriété d'un établissement public de l'Etat

Références documentaires

Documents d'archive

- **Travaux relatifs à la navigation de la Saône, bief de Gray (1882-1894).**

Archives départementales de la Haute-Saône : Travaux relatifs à la navigation de la Saône, bief de Gray (1882-1894). 241 S 15.

Archives départementales de la Haute-Saône, Vesoul : 241 S 15

- Archives départementales de la Côte-d'Or. Série C : C 4461. **Mémoire au sujet de la navigation sur la rivière de Saône.** Thomas Dumorey, 30 août 1779.
- **Travaux relatifs à la navigation de la Saône, bief de Gray (1882-1894).**
Archives départementales de la Haute-Saône : Travaux relatifs à la navigation de la Saône, bief de Gray (1882-1894). 241 S 15.
Archives départementales de la Haute-Saône, Vesoul : 241 S 15

Documents figurés

- **Gray - Crue de la Saône du 21 janvier 1910 - Quai Vergy.**
23. Gray - Crue de la Saône du 21 janvier 1910 - Quai Vergy. Carte postale éditée par Lib.A Bergeret à Gray, début 20e siècle. Légende indique la photo a été réalisée lors de la crue du janvier 1910.
Archives départementales de la Haute-Saône, Vesoul : 11Fi279-106
- **Gray - Vue sur la Saône.**
Gray - Vue sur la Saône. carte postale de la Collection *La haute-Saône illustrée*, s.d.
Archives départementales de la Haute-Saône, Vesoul : 11Fi279-140
- **Pont de Gray sur la Saône [s.d].**
Archives départementales : Pont de Gray sur la Saône [s.d]. S.n. Dessin
Archives départementales de la Haute-Saône, Vesoul

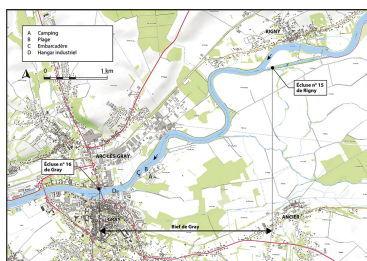
Multimedia

- **Le port de Gray [Images animées], 2016.**
Le port de Gray [Images animées] / Livideo, réal. ; Service inventaire et patrimoine, éd. - Besançon : Région Bourgogne-Franche-Comté [prod.], 2016. 1 film vidéo (4 mn) : coul., son. Contient des images animées et des restitutions 3D des lieux. Film accessible en ligne : <http://patrimoine.bourgognefranche-comte.fr/connaitre-le-patrimoine/lumiere-sur/decouvertes-virtuelles/actualite/le-val-de-saone.html>


Liens web

- Découverte virtuelle du port de Gray : <https://www.youtube.com/watch?v=ko61VEYaD8w>

Illustrations



Plan de localisation (1/20 000). Extrait du ScanExpress standard © IGN 2018.
Dess. Bertrand Turina
IVR43_20207000788NUDA



Pont de Gray sur la Saône (s.d).
Phot. Jérôme Mongreville
IVR43_20207000203NUC4A



Vue générale en amont, carte postale.
Phot.
IVR43_20207000415NUC4A



Gray - La Saône au quai
Vergy, carte postale.
Phot.

IVR43_20207000418NUC4A



Gray - Crue de la Saône du 21 janvier
1910 - Quai Vergy, carte postale.

Phot. Jérôme Mongreville

IVR43_20197000443NUC4A



Vue générale du pont de Gray
avec l'écluse, le déversoir et le
quai Villeneuve, carte postale.

Phot. Jérôme Mongreville

IVR43_20197000451NUC4A



Le complexe de loisirs à Gray.

Phot. Jérôme Mongreville

IVR43_20197000328NUC4A



L'embarcadère pour les
bateaux de plaisance.

Phot. Jérôme Mongreville

IVR43_20197000327NUC4A



La plage artificielle.

Phot. Jérôme Mongreville

IVR43_20197000325NUC4A



Ancien hangar transformé en
société de location de bateaux.

Phot. Jérôme Mongreville

IVR43_20197000324NUC4A



Vue de trois-quart.

Phot. Jérôme Mongreville

IVR43_20197000323NUC4A



Subdivision de VNF à Gray.

Phot. Jérôme Mongreville

IVR43_20197000386NUC4A



La subdivision, vue de la façade
antérieure avec le quai Vergy.

Phot. Jérôme Mongreville


IVR43_20197000387NUC4A



Vue générale du pont
et du site d'écluse.

Phot. Sonia Dourlot


IVR43_20157000867NUC2A



Digue de l'entrée de
l'écluse sur la gauche.

Phot. Jérôme Mongreville

IVR43_20197000322NUC4A



L'écluse, vue depuis l'amont.

Phot. Sonia Dourlot

IVR43_20157000869NUC2A

Dossiers liés

Oeuvre(s) partie(s) constituante(s) étudiée(s) : pont sur la Saône (IA00076909) Franche-Comté, Haute-Saône, Gray

Oeuvre(s) partie(s) constituante(s) étudiée(s) : site d'écluse n°16 (Gray) (IA00076914) Franche-Comté, Haute-Saône, Gray, quai de l' Ecluse

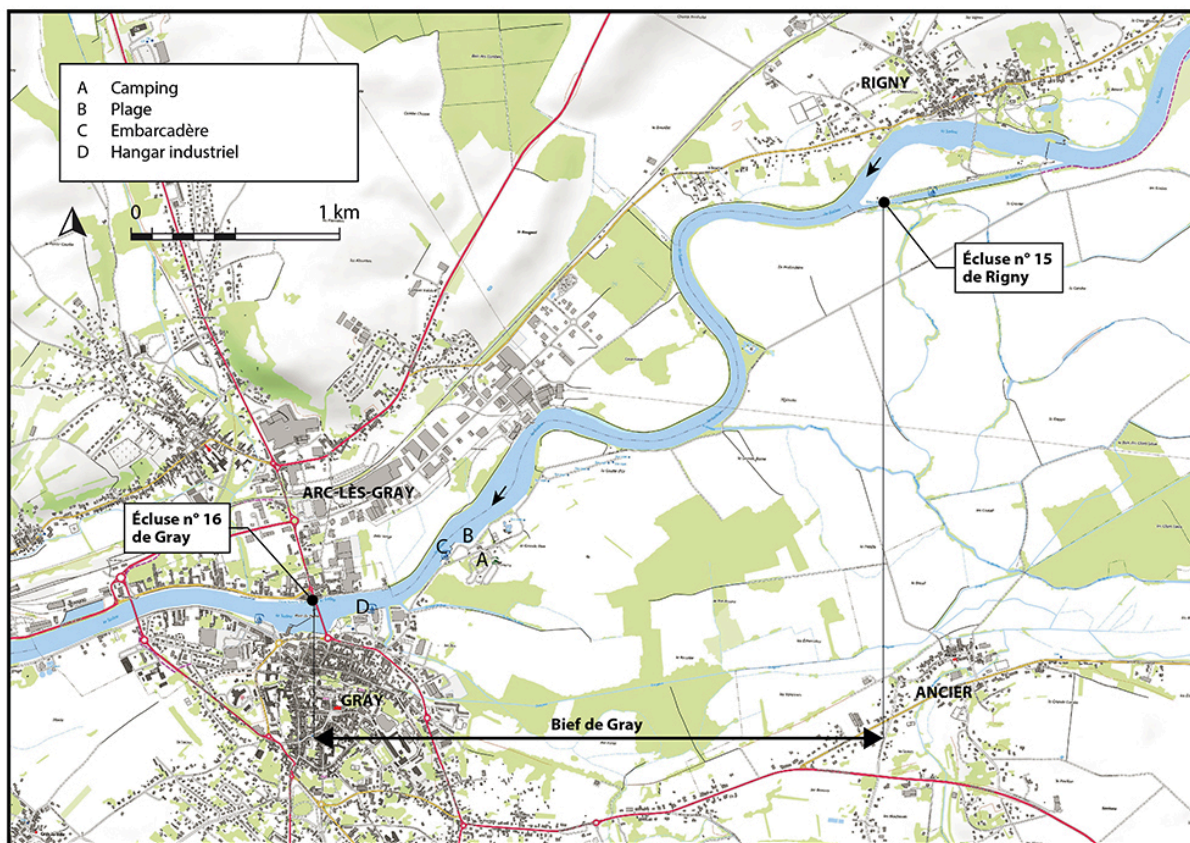
Dossiers de synthèse :

La Saône navigable en Bourgogne-Franche-Comté (IA00141307)

Oeuvre(s) contenue(s) :

Auteur(s) du dossier : Guillaume Gézolme

Copyright(s) : (c) Région Bourgogne-Franche-Comté, Inventaire du patrimoine



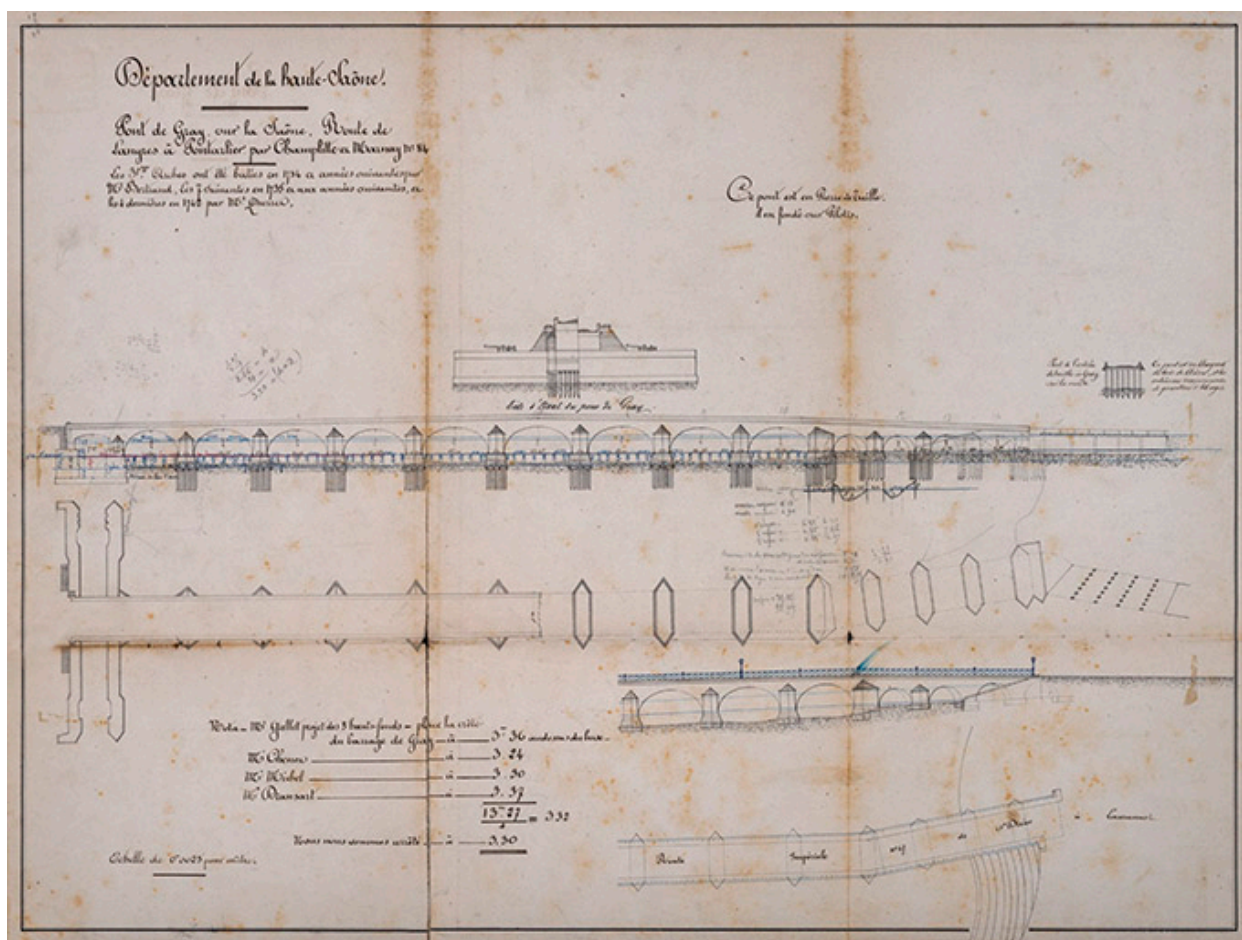
Plan de localisation (1/20 000). Extrait du ScanExpress standard © IGN 2018.

IVR43_20207000788NUDA

Auteur de l'illustration : Bertrand Turina

Date de prise de vue : 2020

(c) Région Bourgogne-Franche-Comté, Inventaire du patrimoine
reproduction soumise à autorisation du titulaire des droits d'exploitation



Pont de Gray sur la Saône (s.d).

Référence du document reproduit :

- **Pont de Gray sur la Saône [s.d].**
Archives départementales : Pont de Gray sur la Saône [s.d]. S.n. Dessin
Archives départementales de la Haute-Saône, Vesoul

IVR43_20207000203NUC4A

Auteur de l'illustration : Jérôme Mongreville

Date de prise de vue : 2020

(c) Région Bourgogne-Franche-Comté, Inventaire du patrimoine
reproduction soumise à autorisation du titulaire des droits d'exploitation



Vue générale en amont, carte postale.

Référence du document reproduit :

- **Gray - Vue générale en amont.**
Archives départementales de la Haute-Saône : Gray - Vue générale en amont. Carte postale (Ed. Bergeret, Gray), s.d. 11Fi279-70.
Archives départementales de la Haute-Saône, Vesoul : 11Fi279-70

IVR43_20207000415NUC4A

Auteur de l'illustration :

Date de prise de vue : 2020

(c) Région Bourgogne-Franche-Comté, Inventaire du patrimoine
reproduction soumise à autorisation du titulaire des droits d'exploitation



Gray - La Saône au quai Vergy, carte postale.

Référence du document reproduit :

- **Gray - La Saône au quai Vergy.**
Archives départementales de la Haute-Saône : Gray - La Saône au quai Vergy. Carte postale, s.d. 11Fi279-72.
Archives départementales de la Haute-Saône, Vesoul : 11Fi279-72

IVR43_20207000418NUC4A

Auteur de l'illustration :

Date de prise de vue : 2020

(c) Région Bourgogne-Franche-Comté, Inventaire du patrimoine
reproduction soumise à autorisation du titulaire des droits d'exploitation



Gray - Crue de la Saône du 21 janvier 1910 - Quai Vergy, carte postale.

Référence du document reproduit :

- **Gray - Crue de la Saône du 21 janvier 1910 - Quai Vergy.**
23. Gray - Crue de la Saône du 21 janvier 1910 - Quai Vergy. Carte postale éditée par Lib.A Bergeret à Gray, début 20e siècle. Légende indique la photo a été réalisée lors de la crue du janvier 1910.
Archives départementales de la Haute-Saône, Vesoul : 11Fi279-106

IVR43_20197000443NUC4A

Auteur de l'illustration : Jérôme Mongreville

Date de prise de vue : 2019

(c) Région Bourgogne-Franche-Comté, Inventaire du patrimoine
reproduction soumise à autorisation du titulaire des droits d'exploitation



Vue générale du pont de Gray avec l'écluse, le déversoir et le quai Villeneuve, carte postale.

Référence du document reproduit :

- **Gray - Vue sur la Saône.**
Gray - Vue sur la Saône. carte postale de la Collection *La haute-Saône illustrée*, s.d.
Archives départementales de la Haute-Saône, Vesoul : 11Fi279-140

IVR43_20197000451NUC4A

Auteur de l'illustration : Jérôme Mongreville

Date de prise de vue : 2019

(c) Région Bourgogne-Franche-Comté, Inventaire du patrimoine
reproduction soumise à autorisation du titulaire des droits d'exploitation



Le complexe de loisirs à Gray.

IVR43_20197000328NUC4A

Auteur de l'illustration : Jérôme Mongreville

Date de prise de vue : 2019

(c) Région Bourgogne-Franche-Comté, Inventaire du patrimoine
reproduction soumise à autorisation du titulaire des droits d'exploitation



L'embarcadère pour les bateaux de plaisance.

IVR43_20197000327NUC4A

Auteur de l'illustration : Jérôme Mongreville

Date de prise de vue : 2019

(c) Région Bourgogne-Franche-Comté, Inventaire du patrimoine
reproduction soumise à autorisation du titulaire des droits d'exploitation



La plage artificielle.

IVR43_20197000325NUC4A

Auteur de l'illustration : Jérôme Mongreville

Date de prise de vue : 2019

(c) Région Bourgogne-Franche-Comté, Inventaire du patrimoine
reproduction soumise à autorisation du titulaire des droits d'exploitation



Ancien hangar transformé en société de location de bateaux.

IVR43_20197000324NUC4A

Auteur de l'illustration : Jérôme Mongreville

Date de prise de vue : 2019

(c) Région Bourgogne-Franche-Comté, Inventaire du patrimoine
reproduction soumise à autorisation du titulaire des droits d'exploitation



Vue de trois-quart.

IVR43_20197000323NUC4A

Auteur de l'illustration : Jérôme Mongreville

Date de prise de vue : 2019

(c) Région Bourgogne-Franche-Comté, Inventaire du patrimoine
reproduction soumise à autorisation du titulaire des droits d'exploitation



Subdivision de VNF à Gray.

IVR43_20197000386NUC4A

Auteur de l'illustration : Jérôme Mongreville

Date de prise de vue : 2019

(c) Région Bourgogne-Franche-Comté, Inventaire du patrimoine
reproduction soumise à autorisation du titulaire des droits d'exploitation



La subdivision, vue de la façade antérieure avec le quai Vergy.

IVR43_20197000387NUC4A

Auteur de l'illustration : Jérôme Mongreville

Date de prise de vue : 2019

(c) Région Bourgogne-Franche-Comté, Inventaire du patrimoine
reproduction soumise à autorisation du titulaire des droits d'exploitation



Vue générale du pont et du site d'écluse.

IVR43_20157000867NUC2A

Auteur de l'illustration : Sonia Dourlot

Date de prise de vue : 2015

(c) Région Bourgogne-Franche-Comté, Inventaire du patrimoine
reproduction soumise à autorisation du titulaire des droits d'exploitation



Digue de l'entrée de l'écluse sur la gauche.

IVR43_20197000322NUC4A

Auteur de l'illustration : Jérôme Mongreville

Date de prise de vue : 2019

(c) Région Bourgogne-Franche-Comté, Inventaire du patrimoine
reproduction soumise à autorisation du titulaire des droits d'exploitation



L'écluse, vue depuis l'amont.

IVR43_20157000869NUC2A

Auteur de l'illustration : Sonia Dourlot

Date de prise de vue : 2015

(c) Région Bourgogne-Franche-Comté, Inventaire du patrimoine
reproduction soumise à autorisation du titulaire des droits d'exploitation