Franche-Comté, Jura
Salins-les-Bains
5 place du Vigneron

Hôtel du Sauvage et de la Poste, actuel Hôtel des Deux Forts

Références du dossier

Numéro de dossier : IA39002052
Date de l'enquête initiale : 2021
Date(s) de rédaction : 2021
Cadre de l'étude : enquête thématique régionale thermalisme en Bourgogne-Franche-Comté (le)
Degré d'étude : étudié

Désignation

Dénomination : hôtel de voyageurs

Compléments de localisation

Milieu d'implantation : en ville
Références cadastrales : 2022, AP, 249-250 ; 1831, J, 913

Historique

La partie la plus ancienne de l'édifice correspond à deux maisons figurées sur le plan du cadastre ancien dit napoléonien (1831) : la maison sur la place (parcelle 913, maison à 22 ouvertures) appartient à Pierre Guillaume Maillard, celle de la ruelle (parcelle 914, maison à 19 ouvertures) à Jean-Louis Vermeillet qui possède également un petit jardin (parcelles 915-916). Le rez-de-chaussée des deux maisons présentent des arcades, qui constituent l'un des côtés de la place Royale (actuelle place du Vigneron) devant l'entrée de la Grande Saline. La construction des deux maisons doit probablement être liée au projet de création d'une nouvelle rue entre cette place et la rue de la Fourmandaise (actuelle rue Considerant) dont il est question dans les délibérations de la Ville en 1826. L'arcade de la maison voisine (parcelle 912 du cadastre ancien, parcelle 251 du cadastre actuel) serait l'amorce du tracé de cette nouvelle rue, dont le percement est finalement abandonné. Depuis le 19e siècle, l'édifice abrite un hôtel de voyageurs appelé successivement Hôtel du Sauvage, puis Hôtel du Sauvage et de la Poste, et enfin Hôtel des Deux Forts depuis 1971. Il appartient au maître d'hôtel Pierre Victor Grandvoinet des années 1880 aux années 1920, puis au maître d'hôtel Stéphane Parisot. À une date inconnue, l'hôtel a été agrandi au sud à l'emplacement de l'ancien petit jardin (anciennes parcelles 915-916).

Période(s) principale(s) : 2e quart 19e siècle ()
Auteur(s) de l'oeuvre : maître d'oeuvre inconnu

Description

L'édifice se situe entre la place du Vigneron et la rue Considerant. En raison de la forte dénivellation, les deux étages de la façade sur la place du Vigneron correspondent aux deux niveaux de la façade sur la rue Considerant. La partie inférieure de la façade sur la place du Vigneron est construite en pierre de taille. Elle est ouverte de grandes arcades, dont la partie supérieure forme un entresol doté d'un balcon reposant sur des colonnettes en fonte. Un autre balcon, donnant sur la rue du Vigneron, est supporté par des consoles métalliques ajourées à motif de pampre. L'édifice est couvert d'un toit à longs plans en tuile en écaille.

Eléments descriptifs

Matériau(x) du gros-oeuvre, mise en oeuvre et revêtement : calcaire, pierre de taille ; calcaire, moellon, enduit (?)
Matériau(x) de couverture : tuile en écaille
Étage(s) ou vaisseau(x) : rez-de-chaussée, entresol, 2 étages carrés

Élévations extérieures : élévation à travées
Type(s) de couverture : toit à longs pans

Statut, intérêt et protection

Statut de la propriété : propriété privée

Références documentaires

Documents d'archive

- **Archives départementales du Jura. Cadastre de la commune de Salins-les-Bains. [1831-1954].**
  Archives départementales du Jura. Cadastre de la commune de Salins-les-Bains. [1831-1954].
  - Atlas parcellaire (1831) : 3 P plan 6599 (tableau d'assemblage), 3 P plan 5566-5610 (feuilles)
  - État de section (1832) : 3 P 3604
  - Matrices cadastrales des propriétés bâties et non bâties (à partir de 1832) : 3 P 3605 (récapitulatif), 3 P 3606 (folio 1 à 600), 3 P 3607 (folio 601 à 1338), 3 P 3608 (folio 1341 à 2019), 3 P 3609 (folio 2020-2679)
  - Matrices cadastrales des propriétés bâties (à partir de 1882) : 3 P 3610, 3 P 3611
  - Matrices cadastrales des propriétés bâties (à partir de 1911) : 3 P 3912 (folio 1 à 920), 3 P 3913 (folio 921 à 1285)
  - Matrices cadastrales des propriétés non bâties (fin du 19e siècle-milieu du 20e siècle) : 3 P 3614-3622
  Archives départementales du Jura, Montmorot

Documents figurés

- **Salins-les-Bains (Jura). Le Fort Belin [sic]. [Premier quart du 20e siècle].**
  Salins-les-Bains (Jura). Le Fort Belin [sic] / [auteur inconnu]. [S.l.] : David-Mauvas, [premier quart du 20e siècle]. Carte postale.
  Collection particulière

Bibliographie

- **[Exposition. Salins-les-Bains, Médiathèque municipale]. L'aménagement urbain à Salins. 2014.**
  [Exposition. Salins-les-Bains, Médiathèque municipale]. *L'aménagement urbain à Salins*. Réd. Maxime Ferroli et Elodie Deschamps. Salins-les-Bains : Association scientifique et historique du pays de Salins, 2014. 40 p. ISBN 979-10-94270-00-4.
  P. 3.

Illustrations

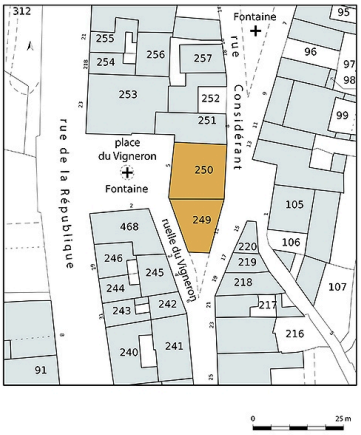

Plan-masse et de situation,
extrait du plan cadastral (2021).
Dess. Pierre-Marie Barbe-Richaud



Vue ancienne.
Phot. auteur inconnu
IVR43_20223900791NUC4A

Salins-les-Bains - Hôtel du Sauvage,
s.d. [fin 19e ou début 20e siècle].
Phot. auteur inconnu
IVR43_20243900313NUC4A

IVR43_20213900181NUDA

Place du Vigneron, avec l'hôtel surplombé par le fort Belin.
Phot. Jérôme Mongreville
IVR43_20223900445NUC4A

Façade sur la place du Vigneron, vue de face.
Phot. Jérôme Mongreville
IVR43_20223900446NUC4A

Façade sur la place du Vigneron, vue de trois quarts.
Phot. Jérôme Mongreville
IVR43_20223900444NUC4A

Façade sur la rue Considerant.
Phot. Jérôme Mongreville
IVR43_20223900442NUC4A

Vue depuis le croisement de la ruelle du Vigneron (à gauche) et de la rue Considerant (à droite).
Phot. Jérôme Mongreville
IVR43_20223900443NUC4A

Dossiers liés

Dossiers de synthèse :
patrimoine du thermalisme en Bourgogne-Franche-Comté (le) (aire d'étude) (IA00141432)
thermalisme dans la commune de Salins-les-Bains (le) (IA39002031) Franche-Comté, Jura, Salins-les-Bains
hôtels de voyageurs des stations thermales de Bourgogne-Franche-Comté (les) (IA00141434)
Oeuvre(s) contenue(s) :

Auteur(s) du dossier : Fabien Dufoulon
Copyright(s) : (c) Région Bourgogne-Franche-Comté, Inventaire du patrimoine

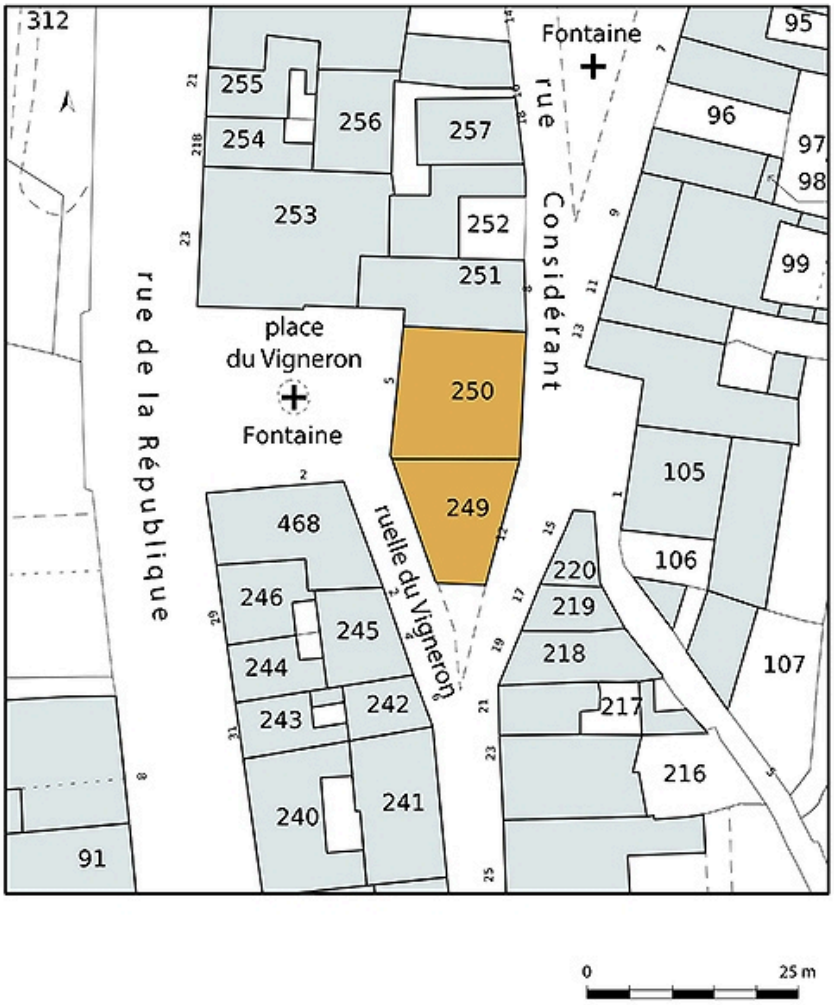

Plan-masse et de situation, extrait du plan cadastral (2021).

IVR43_20213900181NUDA
Auteur de l'illustration : Pierre-Marie Barbe-Richaud
Date de prise de vue : 2021
(c) Région Bourgogne-Franche-Comté, Inventaire du patrimoine
reproduction soumise à autorisation du titulaire des droits d'exploitation



Vue ancienne.

Référence du document reproduit :

- **Salins-les-Bains (Jura). Le Fort Belin [sic]. [Premier quart du 20e siècle].**
  Salins-les-Bains (Jura). Le Fort Belin [sic] / [auteur inconnu]. [S.l.] : David-Mauvas, [premier quart du 20e siècle]. Carte postale.
  Collection particulière

IVR43_20223900791NUC4A
Auteur de l'illustration : auteur inconnu
(c) Région Bourgogne-Franche-Comté, Inventaire du patrimoine
reproduction soumise à autorisation du titulaire des droits d'exploitation

Salins-les-Bains - Hôtel du Sauvage, s.d. [fin 19e ou début 20e siècle].

Référence du document reproduit :

- **Salins-les-Bains - Hôtel du Sauvage, s.d. [fin 19e ou début 20e siècle].**
  Salins-les-Bains - Hôtel du Sauvage, DD, éditions Robillard, s.d. [fin 19e ou début 20e siècle]. Collection particulière.
  Collection particulière

IVR43_20243900313NUC4A
Auteur de l'illustration : auteur inconnu
Date de prise de vue : 2024
(c) Région Bourgogne-Franche-Comté, Inventaire du patrimoine
reproduction soumise à autorisation du titulaire des droits d'exploitation

Place du Vigneron, avec l'hôtel surplombé par le fort Belin.

IVR43_20223900445NUC4A
Auteur de l'illustration : Jérôme Mongreville
Date de prise de vue : 2022
(c) Région Bourgogne-Franche-Comté, Inventaire du patrimoine
reproduction soumise à autorisation du titulaire des droits d'exploitation

Façade sur la place du Vigneron, vue de face.

IVR43_20223900446NUC4A
Auteur de l'illustration : Jérôme Mongreville
Date de prise de vue : 2022
(c) Région Bourgogne-Franche-Comté, Inventaire du patrimoine
reproduction soumise à autorisation du titulaire des droits d'exploitation

Façade sur la place du Vigneron, vue de trois quarts.

IVR43_20223900444NUC4A
Auteur de l'illustration : Jérôme Mongreville
Date de prise de vue : 2022
(c) Région Bourgogne-Franche-Comté, Inventaire du patrimoine
reproduction soumise à autorisation du titulaire des droits d'exploitation

Façade sur la rue Considerant.

IVR43_20223900442NUC4A
Auteur de l'illustration : Jérôme Mongreville
Date de prise de vue : 2022
(c) Région Bourgogne-Franche-Comté, Inventaire du patrimoine
reproduction soumise à autorisation du titulaire des droits d'exploitation

Vue depuis le croisement de la ruelle du Vigneron (à gauche) et de la rue Considerant (à droite).

IVR43_20223900443NUC4A
Auteur de l'illustration : Jérôme Mongreville
Date de prise de vue : 2022
(c) Région Bourgogne-Franche-Comté, Inventaire du patrimoine
reproduction soumise à autorisation du titulaire des droits d'exploitation