

Franche-Comté, Haute-Saône  
Port-sur-Saône

## quartier du Rezelle

### Références du dossier

Numéro de dossier : IA70000906  
Date de l'enquête initiale : 2017  
Date(s) de rédaction : 2017  
Cadre de l'étude : enquête thématique régionale val de Saône  
Degré d'étude : étudié

### Désignation

Dénomination : quartier, îlot

### Compléments de localisation

Milieu d'implantation : en ville  
Références cadastrales :

### Historique

L'île s'organise en deux parties à partir du 16e siècle : au nord, l'espace est occupé par un moulin tandis qu'au sud, s'implantent quelques maisons. L'histoire de l'île est en partie liée à celle du pont : sur la partie ouest de l'île, un quai fut construit afin que les bateliers puissent charger de la marchandise. Ce quartier est notamment connu localement pour avoir accueilli une **fabrique** d'instruments de pesage à partir de 1882.

Vers 1890, le sud de l'île est occupé par une maison et deux fermes. Des maisons sont bâties le long de la route nationale actuelle. L'installation de la **fabrique** entraîne la construction d'ateliers, de hangars et autres bâtiments industriels. Le développement de l'usine et par conséquent de la main-d'œuvre favorise l'implantation des ouvriers dans le quartier et donc la construction de maisons, notamment rue de la Rezelle. Un des directeurs, Zimmerman, y fait bâtir sa maison.

L'habitat est modeste même si une des maisons date de 1719 ; cette maison comporte également une inscription : « Dieu amène le beau temps, afin que tout le monde soit content ». Au vu des outils gravés au niveau du linteau, elle a pu appartenir à un architecte ou à un maçon.

La municipalité, face à l'accroissement de la population, décide d'installer des bornes fontaines afin d'amener l'eau potable. Le conseil municipal délibère et vote l'installation des **abattoirs** publics en 1905.

À la veille de la première guerre mondiale, l'usine Trayvou employait près de 70 personnes. La réduction des effectifs tout au long des décennies suivantes ne favorisa pas l'essor du quartier et ce jusqu'à la fermeture définitive en 1983.

Période(s) principale(s) : Moyen Age, Temps modernes, Epoque contemporaine

### Références documentaires

#### Documents figurés

- **Projet d'établissement de deux bornes fontaines pour l'alimentation du quartier de la Rezelle.**  
Port-sur-Saône, projet d'établissement de deux bornes fontaines pour l'alimentation du quartier de la Rezelle.  
Architecte Desgrange, 1889.  
Archives départementales de la Haute-Saône, Vesoul : 3 O 435 (1)
- **Port-sur-Saône - Usine Trayvou - Les minoteries.**  
Port-sur-Saône - Usine Trayvou - Les minoteries. Carte postale, 20e siècle.

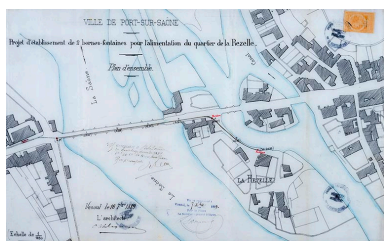
Collection particulière, Claude Colombier, Port-sur-Saône

- **Port-sur-Saône (Hte-Saône) - La Rezelle.**  
Port-sur-Saône (Hte-Saône) - La Rezelle. Carte postale éditée par C. Lardier à Besançon, 20e siècle.  
Collection particulière, Claude Colombier, Port-sur-Saône

## Bibliographie

- **Renet Christian et Colombier Claude. Le canton de Port-sur-Saône (2003)**  
Renet Christian et Colombier Claude. *Le canton de Port-sur-Saône*. - Editions Sutton, Coll. Mémoire En images, 2003.  
Archives départementales de la Haute-Saône, Vesoul
- **Pitavy Jean-Jacques. Le pays de Port-sur-Saône (1880-1980) d'après les souvenirs d'Auguste Pitavy, 2002.**  
Le pays de Port-sur-Saône, 1880-1980, d'après les souvenirs d'Auguste Pitavy / Jean-Jacques Pitavy. - Vesoul (70) : Ed. comtoises, 2002. - 89 p. : ill. ; 30 cm. - (Histoire de mémoire).  
Région Bourgogne-Franche-Comté, Inventaire et Patrimoine, Besançon : R.TO.PORTSUR.5542

## Illustrations



Plan d'ensemble de l'île de la Rezelle et projet d'implantation de fontaines (1889).  
IVR43\_20177001162NUC4A



Le quartier de la Rezelle, vue générale, carte postale.  
IVR43\_20177000956NUC1A



Vue sur l'île depuis le pont.  
IVR43\_20177000955NUC1A



Le pont entre l'île du château et le quartier du Rezelle.  
Phot. Jérôme Mongreville  
IVR43\_20177000706NUC4A



Rue de la Rezelle.  
Phot. Jérôme Mongreville  
IVR43\_20177001018NUC4A



Vue d'ensemble de l'habitat depuis la route nationale.  
Phot. Jérôme Mongreville  
IVR43\_20177001020NUC4A




Sud de l'île, vue depuis la digue.  
Phot. Jérôme Mongreville  
IVR43\_20177001015NUC4A



La digue avec l'île de la  
Rezelle sur la gauche.  
Phot. Jérôme Mongreville  
IVR43\_20177001017NUC4A



Porte, n°8 rue de la Rezelle.  
Phot. Jérôme Mongreville  
IVR43\_20177000708NUC4A



Détail du linteau avec ses inscriptions.  
Phot. Jérôme Mongreville  
IVR43\_20177000709NUC4A



Les anciens abattoirs.  
Phot. Jérôme Mongreville  
IVR43\_20177001012NUC4A



La maison Zimmerman.  
Phot. Jérôme Mongreville  
IVR43\_20177001014NUC4A



La maison Zimmerman  
depuis la rue de la Rezelle.  
Phot. Jérôme Mongreville  
IVR43\_20177001013NUC4A

## Dossiers liés

### Dossiers de synthèse :

le val de Saône - aire d'étude (IA70001083)

présentation de la commune de Port-sur-Saône (IA70000779) Franche-Comté, Haute-Saône, Port-sur-Saône

**Oeuvre(s) contenue(s) :**

**Oeuvre(s) en rapport :**

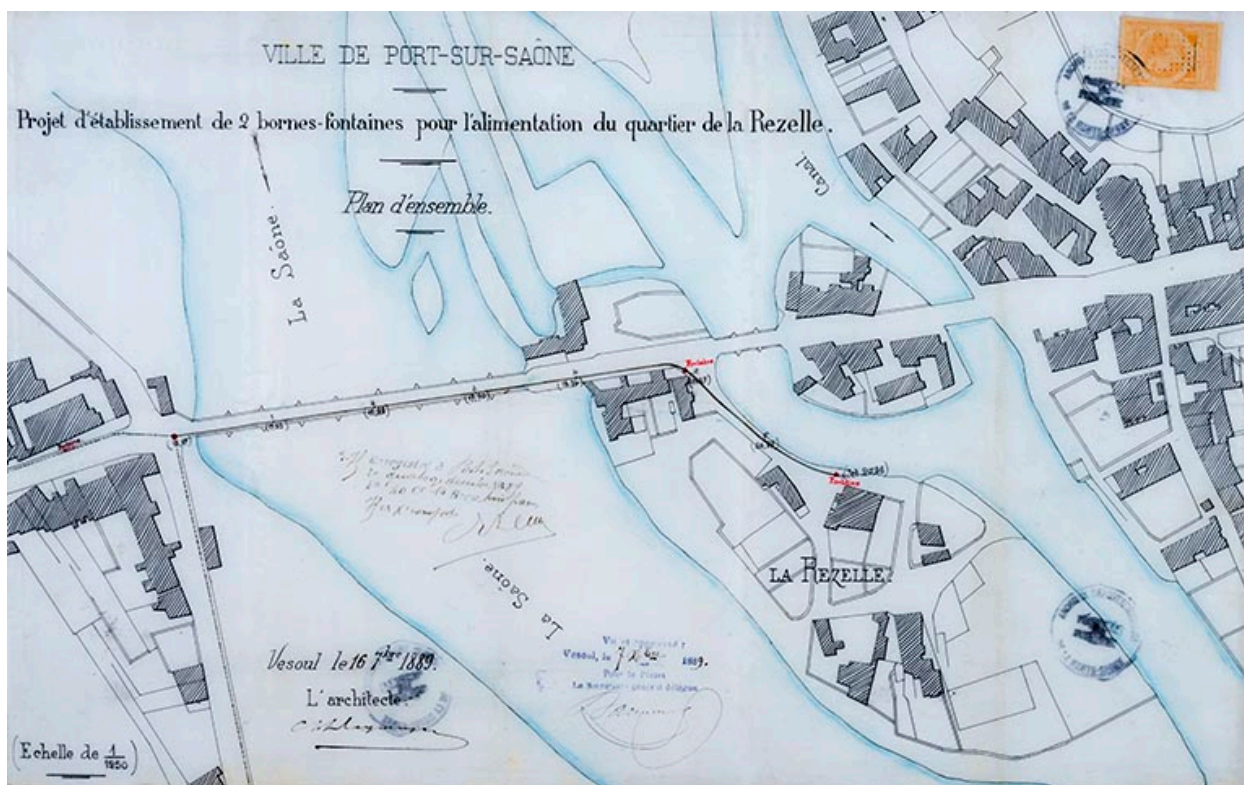
ville de Port-sur-Saône (IA70000840) Franche-Comté, Haute-Saône, Port-sur-Saône

abattoirs publics (IA70000887) Franche-Comté, Haute-Saône, Port-sur-Saône, rue de la Rezelle

usine d'instruments de mesure Tisserand, puis Trayvou, puis Siphas, actuellement logement (IA70000363) Franche-Comté, Haute-Saône, Port-sur-Saône, 33, 35 rue de la Rezelle

Auteur(s) du dossier : Guillaume Gézolme

Copyright(s) : (c) Région Bourgogne-Franche-Comté, Inventaire du patrimoine



Plan d'ensemble de l'île de la Rezelle et projet d'implantation de fontaines (1889).

Référence du document reproduit :

- **Projet d'établissement de deux bornes fontaines pour l'alimentation du quartier de la Rezelle.**  
Port-sur-Saône, projet d'établissement de deux bornes fontaines pour l'alimentation du quartier de la Rezelle.  
Architecte Desgrange, 1889.  
Archives départementales de la Haute-Saône, Vesoul : 3 O 435 (1)

IVR43\_20177001162NUC4A

Date de prise de vue : 2017

(c) Région Bourgogne-Franche-Comté, Inventaire du patrimoine ; (c) Archives départementales de la Haute-Saône  
reproduction soumise à autorisation du titulaire des droits d'exploitation



Le quartier de la Rezelle, vue générale, carte postale.

Référence du document reproduit :

- **Port-sur-Saône - Usine Trayvou - Les minoteries.**  
Port-sur-Saône - Usine Trayvou - Les minoteries. Carte postale, 20e siècle.  
Collection particulière, Claude Colombier, Port-sur-Saône

IVR43\_20177000956NUC1A

Date de prise de vue : [date non déterminée]

(c) Région Bourgogne-Franche-Comté, Inventaire du patrimoine ; (c) Collection particulière  
reproduction soumise à autorisation du titulaire des droits d'exploitation



Vue sur l'île depuis le pont.

Référence du document reproduit :

- **Port-sur-Saône (Hte-Saône) - La Rezelle.**  
Port-sur-Saône (Hte-Saône) - La Rezelle. Carte postale éditée par C. Lardier à Besançon, 20e siècle.  
Collection particulière, Claude Colombier, Port-sur-Saône

IVR43\_20177000955NUC1A

Date de prise de vue : [date non déterminée]

(c) Région Bourgogne-Franche-Comté, Inventaire du patrimoine ; (c) Collection particulière  
reproduction soumise à autorisation du titulaire des droits d'exploitation



Le pont entre l'île du château et le quartier du Rezelle.

IVR43\_20177000706NUC4A

Auteur de l'illustration : Jérôme Mongreville

Date de prise de vue : 2017

(c) Région Bourgogne-Franche-Comté, Inventaire du patrimoine  
reproduction soumise à autorisation du titulaire des droits d'exploitation





Rue de la Rezelle.

IVR43\_20177001018NUC4A

Auteur de l'illustration : Jérôme Mongreville

Date de prise de vue : 2017

(c) Région Bourgogne-Franche-Comté, Inventaire du patrimoine  
reproduction soumise à autorisation du titulaire des droits d'exploitation



Vue d'ensemble de l'habitat depuis la route nationale.

IVR43\_20177001020NUC4A

Auteur de l'illustration : Jérôme Mongreville

Date de prise de vue : 2017

(c) Région Bourgogne-Franche-Comté, Inventaire du patrimoine  
reproduction soumise à autorisation du titulaire des droits d'exploitation



Sud de l'île, vue depuis la digue.

IVR43\_20177001015NUC4A

Auteur de l'illustration : Jérôme Mongreville

Date de prise de vue : 2017

(c) Région Bourgogne-Franche-Comté, Inventaire du patrimoine  
reproduction soumise à autorisation du titulaire des droits d'exploitation



La digue avec l'île de la Rezelle sur la gauche.

IVR43\_20177001017NUC4A

Auteur de l'illustration : Jérôme Mongreville

Date de prise de vue : 2017

(c) Région Bourgogne-Franche-Comté, Inventaire du patrimoine  
reproduction soumise à autorisation du titulaire des droits d'exploitation



Porte, n°8 rue de la Rezelle.

IVR43\_20177000708NUC4A

Auteur de l'illustration : Jérôme Mongreville

Date de prise de vue : 2017

(c) Région Bourgogne-Franche-Comté, Inventaire du patrimoine  
reproduction soumise à autorisation du titulaire des droits d'exploitation



Détail du linteau avec ses inscriptions.

IVR43\_20177000709NUC4A

Auteur de l'illustration : Jérôme Mongreville

Date de prise de vue : 2017

(c) Région Bourgogne-Franche-Comté, Inventaire du patrimoine  
reproduction soumise à autorisation du titulaire des droits d'exploitation



Les anciens abattoirs.

IVR43\_20177001012NUC4A

Auteur de l'illustration : Jérôme Mongreville

Date de prise de vue : 2017

(c) Région Bourgogne-Franche-Comté, Inventaire du patrimoine  
reproduction soumise à autorisation du titulaire des droits d'exploitation



La maison Zimmerman.

IVR43\_20177001014NUC4A

Auteur de l'illustration : Jérôme Mongreville

Date de prise de vue : 2017

(c) Région Bourgogne-Franche-Comté, Inventaire du patrimoine  
reproduction soumise à autorisation du titulaire des droits d'exploitation





La maison Zimmerman depuis la rue de la Rezelle.

IVR43\_20177001013NUC4A

Auteur de l'illustration : Jérôme Mongreville

Date de prise de vue : 2017

(c) Région Bourgogne-Franche-Comté, Inventaire du patrimoine  
reproduction soumise à autorisation du titulaire des droits d'exploitation