

Franche-Comté, Doubs  
Montbéliard

## ville

### Références du dossier

Numéro de dossier : IA00048650  
Date de l'enquête initiale : 1986  
Date(s) de rédaction : 1986  
Cadre de l'étude : inventaire topographique  
Degré d'étude : étudié

### Désignation

Dénomination : ville  
Parties constituantes non étudiées : cimetière, pont, moulin, canal, fontaine, enceinte, édifice fortifié, citadelle

### Compléments de localisation

Milieu d'implantation :  
Références cadastrales :

### Historique

Ville citée pour la 1ère fois dans les textes en 985 ; 11e et 12e siècles, se développe un bourg autour du rocher du château : quartier dit le Châtel ; 13e siècle, naissance et extension du bourg Saint-Martin, puis fin 13e siècle du quartier des halles ; 15e ou 16e siècle, apparition du quartier des tanneries ; 1598 création et dessin du quartier de la neuve ville par l'architecte Heinrich Schickhardt pour le comte Frédéric de Wurtemberg ; construction des maisons de ce quartier tôt freinée par les guerres du 17e siècle ; reprendra au 18e siècle et terminera de se lotir dans la 1ère moitié du 19e siècle ; 1677 démolition des remparts par les Français, puis développement d'un nouveau quartier à l'emplacement de l'ensemble fortifié entre les portes ; 19e siècle, naissance du quartier des Huisselets ; le comblement du canal de la Mouche au 19e siècle, puis au 20e siècle la couverture de ceux des fossés et de la Schliffe, de la rivière de la Lizaine ont radicalement modifié l'aspect du centre de la ville

Période(s) principale(s) : 11e siècle, 12e siècle, 13e siècle, (?), 4e quart 16e siècle, 15e siècle, 16e siècle, 17e siècle, 18e siècle, 19e siècle

Auteur(s) de l'oeuvre : Heinrich Schickhardt (architecte, attribution par travaux historiques)

### Description

#### Éléments descriptifs

Plan : ensemble concerté, ensemble régulier

### Statut, intérêt et protection

Statut de la propriété : propriété publique, propriété privée

### Présentation

Implantée au centre de la Porte de Bourgogne et d'Alsace, Montbéliard se situe entre deux cultures. De langue française, elle est tournée vers la Franche-Comté, région à laquelle elle appartient aujourd'hui. Possession wurtembergeoise de 1397 à 1793, elle a néanmoins été fortement imprégnée de culture germanique au point que le patrimoine de son centre ville s'apparente en majorité à celui d'une ville rhénane.

Défendue par un château dominant le confluent des vallées de l'Allan et de la Lizaine, Montbéliard connaît, malgré de nombreuses calamités aux XIV<sup>e</sup> et XV<sup>e</sup> siècles, une prospérité certaine dont témoigne la construction de la plupart de ses édifices publics et religieux dans la seconde moitié du XV<sup>e</sup> siècle. Le siècle suivant et le début du XVII<sup>e</sup> siècle constituent son âge d'or, marqué par une importante expansion administrative et économique, et une vie artistique brillante. En effet, les princes Frédéric de Wurtemberg (régnant de 1558 à 1608) puis Jean-Frédéric (de 1608 à 1617) savent s'entourer d'artistes et de savants : le botaniste Jean Bauhin, l'orfèvre François Briot, les architectes et ingénieurs Heinrich Schickhardt, Jacques Gentillâtre, Claude et Jean Flamand... L'abolition du culte catholique en 1538 entraîne, outre la construction du temple Saint-Martin (le plus ancien temple luthérien conservé en France), une grande affluence de réfugiés protestants, provoquant la reconstruction ou l'agrandissement de la plupart des maisons. Interrompu à partir de 1633 par plusieurs périodes d'occupation par les Français, ce mouvement ne reprend qu'au siècle suivant, qui voit aussi l'édification d'un nouvel hôtel de ville.

Annexée à la France en 1793, la ville n'est promue au rang de sous-préfecture qu'en 1816. Le plus urgent est alors de la raccorder aux voies de communication principales, qui jusque là l'évitaient. Cette mesure favorise un développement industriel - dans le textile notamment - qui, dans un premier temps, reste malgré tout mesuré. Illustrées par les noms des architectes Jean-Frédéric Fallot (auteur de la spectaculaire église Saint-Maimboeuf), Eugène Rees et Jean Walter, les constructions nouvelles ne se développent réellement qu'après la guerre de 1870.

La création en 1910 de la Société anonyme des Automobiles et Cycles Peugeot, issue du regroupement des différentes sociétés de la famille Peugeot, s'accompagne d'une formidable expansion sur les communes de Montbéliard et de Sochaux. La population de Montbéliard passe ainsi de 10 063 habitants en 1911 à 31 836 en 1982, formant le cœur d'une agglomération de 130 000 habitants. Toutefois, le centre ville est alors délaissé pour la banlieue, occasionnant une dégradation de son habitat ancien, encore accentuée par l'essor de la circulation automobile qui entraîne la couverture des canaux et rivières, la suppression des promenades, la transformation de places en parkings... Dans les années 1980, alors que l'étude de son patrimoine était menée par le service de l'Inventaire général, la municipalité a cherché à inverser ce mouvement, créant une Zone de protection du patrimoine architectural et urbain, favorisant les restaurations des édifices publics et des habitations privées, encourageant la mise en couleur des façades... Ses efforts se sont vus récompensés par l'attribution du label Ville et pays d'art et d'histoire en 1992.

## Références documentaires

### Documents figurés

- **Plan du prolongement de la rue de l'Etuve, 1872.**  
Plan du prolongement de la rue de l'Etuve, 1872. Dessin lavé, 1872.  
Archives départementales du Doubs, Besançon : 398 O 6
- **Plan parcellaire de 1715-1718. Feuille 15 (A).**  
Plan parcellaire de 1715-1718. Feuille 15 (A). Dessin, sans date, échelle de 60 pieds de Montbéliard, par Hittel  
Archives municipales, Montbéliard : II 9
- **Plan parcellaire de 1859, feuille 1.**  
Plan parcellaire de 1859, feuille 1. Dessin lavé, 1859, échelle 1:500, par Pawlowski, Ad. (conducteur de travaux)  
Archives municipales, Montbéliard
- **Plan parcellaire de 1715-1718. Détail de la feuille 9.**  
Plan parcellaire de 1715-1718. Détail de la feuille 9. Dessin, 1717, échelle de 60 pieds de Montbéliard, par Hittel  
Archives municipales, Montbéliard : II 9
- **Plan parcellaire de 1715-1718. Feuille 16 (D).**  
Plan parcellaire de 1715-1718. Feuille 16 (D). Dessin, 1716, échelle de 100 pieds de Montbéliard, par Hittel  
Archives municipales, Montbéliard : II 9
- **Quartier des Halles et quartier des Tanneurs, 1812. Extrait du plan cadastral de 1812, section D, échelle 1:1000.**

Quartier des Halles et quartier des Tanneurs, 1812. Extrait du plan cadastral de 1812, section D, échelle 1:1000 par Morel (géomètre)

- **Rue des Etaux vue de la rue du Docteur Beurnier, milieu 19e siècle.**  
Rue des Etaux vue de la rue du Docteur Beurnier, milieu 19e siècle. Aquarelle, milieu 19e siècle.  
Musée historique du Vieux Montbéliard, Montbéliard
- **Quartier du Bourg Vauthier et partie orientale de l'acropole du château, 1812. Extrait du plan cadastral de 1812, section D, échelle 1:1000.**  
Quartier du Bourg Vauthier et partie orientale de l'acropole du château, 1812. Extrait du plan cadastral de 1812, section D, échelle 1:1000 par Morel (géomètre)
- **Plan parcellaire de 1859, feuille 13.**  
Plan parcellaire de 1859, feuille 13. Dessin lavé, 1859, échelle 1:500, par Pawlowski, Ad. (conducteur de travaux)  
Archives municipales, Montbéliard
- **Montbéliard. Bord de la Luzine. Place de l'Enclos, début 20e siècle.**  
Montbéliard. Bord de la Luzine. Place de l'Enclos, début 20e siècle. Carte postale, début 20e siècle, Delachaux et Niestlé éd. à Neuchâtel (Suisse).  
Archives municipales, Montbéliard : Cartes postales, Rivières, n° 13
- **Plan parcellaire de 1859, feuille 15.**  
Plan parcellaire de 1859, feuille 15. Dessin lavé, 1859, échelle 1:500, par Pawlowski, Ad. (conducteur de travaux)  
Archives municipales, Montbéliard
- **Plan parcellaire de 1859, feuille 8bis.**  
Plan parcellaire de 1859, feuille 8bis. Dessin lavé, 1859, échelle 1:500, par Pawlowski, Ad. (conducteur de travaux)  
Archives municipales, Montbéliard
- **Plan d'un terrain communément appelé Entre les Portes, 1762.**  
Plan d'un terrain communément appelé Entre les Portes, 1762. Dessin lavé, 1762, par Surleau, Jean-Christophe (géomètre)  
Archives municipales, Montbéliard : DD 87, pièce 14
- **Vue d'ensemble prise du site de la citadelle, dernier tiers 19e siècle.**  
Vue d'ensemble prise du site de la citadelle, dernier tiers 19e siècle. Photographie, dernier tiers 19e siècle.  
Musée historique du Vieux Montbéliard, Montbéliard
- **Plan parcellaire de 1859, feuille 9bis.**  
Plan parcellaire de 1859, feuille 9bis. Dessin lavé, 1859, échelle 1:500, par Pawlowski, Ad. (conducteur de travaux)  
Archives municipales, Montbéliard
- **Vue d'ensemble, vers 1860.**  
Vue d'ensemble, vers 1860. Lithographie, vers 1860.  
Archives municipales, Montbéliard : Collection Blazer, 1 Fi 14, n° 213
- **Plan parcellaire de 1859, plan d'assemblage.**

Plan parcellaire de 1859, plan d'assemblage. Dessin lavé, 1859, échelle 1:2000, par Pawlowski, Ad.  
(conducteur de travaux)  
Archives municipales, Montbéliard

- **Plan parcellaire de 1715-1718. Feuille 20 [quartier de la Neuve Ville].**  
Plan parcellaire de 1715-1718. Feuille 20 [quartier de la Neuve Ville]. Dessin, 1718, échelle de 100 pieds de Montbéliard, par Hittel  
Archives municipales, Montbéliard : II 9
- **Plan parcellaire de 1715-1718. Détail de la feuille 6.**  
Plan parcellaire de 1715-1718. Détail de la feuille 6. Dessin, 1716, échelle de 70 pieds de Montbéliard, par Hittel  
Archives municipales, Montbéliard : II 9
- **Plan parcellaire de 1715-1718. Feuille 16 (A).**  
Plan parcellaire de 1715-1718. Feuille 16 (A). Dessin, 1716, échelle de 100 pieds de Montbéliard, par Hittel  
Archives municipales, Montbéliard : II 9
- **Portrait du prince Frédéric de Wurtemberg, 1602.**  
Portrait du prince Frédéric de Wurtemberg, 1602. Gravure, 1602. Dans : " Beschreibung einer Reiss " / Heinrich Schickhardt, Montbéliard, 1602.
- **Montbéliard. Impasse du Sagrais [Laquet], début 20e siècle.**  
Montbéliard. Impasse du Sagrais [Laquet], début 20e siècle. Carte postale, début 20e siècle.  
Archives municipales, Montbéliard : Cartes postales, Rues, n° 77
- **Plan parcellaire de 1859, feuille 10.**  
Plan parcellaire de 1859, feuille 10. Dessin lavé, 1859, échelle 1:500, par Pawlowski, Ad. (conducteur de travaux)  
Archives municipales, Montbéliard
- **Plan parcellaire de 1715-1718. Détail de la feuille 4.**  
Plan parcellaire de 1715-1718. Détail de la feuille 4. Dessin, 1716, échelle de 70 pieds de Montbéliard, par Hittel  
Archives municipales, Montbéliard : II 9
- **Plan parcellaire de 1859, feuille 14.**  
Plan parcellaire de 1859, feuille 14. Dessin lavé, 1859, échelle 1:500, par Pawlowski, Ad. (conducteur de travaux)  
Archives municipales, Montbéliard
- **Plan d'assemblage du plan parcellaire de 1715-1718.**  
Plan d'assemblage du plan parcellaire de 1715-1718. Dessin, 1985, échelle 1:500, par Calmettes, Claude (architecte)  
Archives municipales, Montbéliard : II 9
- **Plan parcellaire de 1715-1718. Feuille 3 (A).**  
Plan parcellaire de 1715-1718. Feuille 3 (A). Dessin, 1715, échelle de 60 pieds de Montbéliard, par Hittel  
Archives municipales, Montbéliard : II 9
- **Plan parcellaire de 1715-1718. Feuille 9 (C).**  
Plan parcellaire de 1715-1718. Feuille 9 (C). Dessin, 1717, par Hittel



Archives municipales, Montbéliard : II 9

- **Plan parcellaire de 1859, feuille 5.**  
Plan parcellaire de 1859, feuille 5. Dessin lavé, 1859, échelle 1:500, par Pawlowski, Ad. (conducteur de travaux)  
Archives municipales, Montbéliard
- **Plan des quartiers médiévaux, 1812. Extrait du plan cadastral de 1812, section D, échelle 1:2500.**  
Plan des quartiers médiévaux, 1812. Extrait du plan cadastral de 1812, section D, échelle 1:2500 par Morel (géomètre)
- **Plan parcellaire de 1859, feuille 4.**  
Plan parcellaire de 1859, feuille 4. Dessin lavé, 1859, échelle 1:500, par Pawlowski, Ad. (conducteur de travaux)  
Archives municipales, Montbéliard
- **Plan parcellaire de 1715-1718. Détail de la feuille 11.**  
Plan parcellaire de 1715-1718. Détail de la feuille 11. Dessin, 1717, par Hittel  
Archives municipales, Montbéliard : II 9
- **Plan géométrique de la ville de Montbéliard avec les projets d'alignements, 1816.**  
Plan géométrique de la ville de Montbéliard avec les projets d'alignements, 1816. Dessin lavé, 1816, échelle 1:1000, par Morel, F.  
Archives départementales du Doubs, Besançon : 398 O 6
- **Plan parcellaire de 1715-1718. Feuille 2 (A).**  
Plan parcellaire de 1715-1718. Feuille 2 (A). Dessin, 1716, échelle de 60 pieds de Montbéliard, par Hittel  
Archives municipales, Montbéliard : II 9
- **Place Denfert-Rochereau et début de la rue des Febvres, années 1850.**  
Place Denfert-Rochereau et début de la rue des Febvres, années 1850. Photographie, années 1850, par Koger, Georges (? , photographe)  
Musée historique du Vieux Montbéliard, Montbéliard
- **Plan parcellaire de 1859, feuille 8.**  
Plan parcellaire de 1859, feuille 8. Dessin lavé, 1859, échelle 1:500, par Pawlowski, Ad. (conducteur de travaux)  
Archives municipales, Montbéliard
- **Portion de la rue de l'Aiguillon [rue du Château], 1781.**  
Portion de la rue de l'Aiguillon [rue du Château], 1781. Dessin lavé, 1781, échelle de 50 toises, par Werner, P.-F.  
Archives départementales du Doubs, Besançon : E [Principauté] 20
- **Grand Pont du quartier de la Neuve Ville, début 20e siècle.**  
Grand Pont du quartier de la Neuve Ville, début 20e siècle. Photographie, début 20e siècle, par Manias (? , photographe)  
Région Franche-Comté, Inventaire du Patrimoine, Besançon : Fonds Manias, MA250003PY
- **Plan parcellaire de 1859, feuille 7.**  
Plan parcellaire de 1859, feuille 7. Dessin lavé, 1859, échelle 1:500, par Pawlowski, Ad. (conducteur de travaux)

Archives municipales, Montbéliard

- **Grand Pont et Neuve Ville, début 20e siècle.**  
Grand Pont et Neuve Ville, début 20e siècle. Photographie, début 20e siècle.  
Archives municipales, Montbéliard : Collection Blazer, 1 Fi 16, n° 1 bis
- **La ruelle des Etangs [Etaux] à Montbéliard (Doubs), 1883.**  
La ruelle des Etangs [Etaux] à Montbéliard (Doubs), 1883. Lithographie, 1883 par Coindre, Gaston (dessinateur). Dans : " La France illustrée ", 30 avril 1892, n° 909.  
Bibliothèque municipale, Besançon
- **Plan de la commune : tableau d'assemblage du plan cadastral napoléonien, 1812.**  
Plan de la commune : tableau d'assemblage du plan cadastral napoléonien, 1812. Dessin lavé, 1812, échelle 1:10 000, par Gramm, Jean-Georges (géomètre)
- **Plan der Statt und des Schlosses Montbéliard, fin 17e ou début 18e siècle.**  
Plan der Statt und des Schlosses Montbéliard, fin 17e ou début 18e siècle. Dessin lavé, fin 17e ou début 18e siècle.  
Archives départementales du Doubs, Besançon : 2 Fi 106
- **Plan parcellaire de 1715-1718. Feuille 10 (A).**  
Plan parcellaire de 1715-1718. Feuille 10 (A). Dessin, 1717, échelle de 70 pieds de Montbéliard, par Hittel  
Archives municipales, Montbéliard : II 9
- **Rue Entre les Portes [rue Saint-Hippolyte], années 1850.**  
Rue Entre les Portes [rue Saint-Hippolyte], années 1850. Lithographie, d'après une photographie des années 1850 par Koger. Dans : " L'Almanach des Bonnes Gens ", 1894.  
Bibliothèque municipale, Montbéliard : Im 202
- **Montbéliard. La promenade des Fossés, début 20e siècle.**  
Montbéliard. La promenade des Fossés, début 20e siècle. Carte postale, début 20e siècle.  
Musée du Château de Montbéliard
- **Façades sur la Lizaine des maisons 22 à 32 rue des Halles, années 1860-1870.**  
Façades sur la Lizaine des maisons 22 à 32 rue des Halles, années 1860-1870. Photographie, années 1860-1870.  
Archives municipales, Montbéliard : Collection Blazer, 1 Fi 18, n° 142
- **Plan de la partie septentrionale de la Neuve Ville, 1812. Extrait du plan cadastral de 1812, section A feuille 3, échelle 1:2500.**  
Plan de la partie septentrionale de la Neuve Ville, 1812. Extrait du plan cadastral de 1812, section A feuille 3, échelle 1:2500 par Scherrer, Laurent (géomètre)
- **Montbéliard. Rue des Halles, début 20e siècle.**  
Montbéliard. Rue des Halles, début 20e siècle. Carte postale, début 20e siècle, Ed. Helbling éditeur à Montbéliard  
Archives municipales, Montbéliard : Cartes postales, Rues, n° 47
- **Plan parcellaire de 1715-1718. Feuille 18 (A).**  
Plan parcellaire de 1715-1718. Feuille 18 (A). Dessin, sans date, échelle de 60 pieds de Montbéliard, par Hittel  
Archives municipales, Montbéliard : II 9

- **Passage couvert le long du canal de la Schliffe, années 1940-1950.**  
Passage couvert le long du canal de la Schliffe, années 1940-1950. Carte postale, années 1940-1950, La Cigogne éd.  
Musée du Château de Montbéliard
- **Ruelle des Etaux, fin 19e siècle.**  
Ruelle des Etaux, fin 19e siècle. Photographie, fin 19e siècle.  
Archives municipales, Montbéliard : Collection Blazer, 1 Fi 18, n° 147
- **Plan parcellaire de 1715-1718. Feuille 8 (A).**  
Plan parcellaire de 1715-1718. Feuille 8 (A). Dessin, 1716, échelle de 60 pieds de Montbéliard, par Hittel  
Archives municipales, Montbéliard : II 9
- **Plan parcellaire de 1715-1718. Feuille 14 (A).**  
Plan parcellaire de 1715-1718. Feuille 14 (A). Dessin, 1716, par Hittel  
Archives municipales, Montbéliard : II 9
- **Place Denfert-Rochereau, années 1850.**  
Place Denfert-Rochereau, années 1850. Photographie, années 1850, par Koger, Georges (?), photographe)  
Archives municipales, Montbéliard : 1 Fi 18, n° 162
- **Plan parcellaire de 1715-1718. Feuille 13 (A).**  
Plan parcellaire de 1715-1718. Feuille 13 (A). Dessin, 1717, échelle de 70 pieds de Montbéliard, par Hittel  
Archives municipales, Montbéliard : II 9
- **Montbéliard. Rue des Febvres, début 20e siècle.**  
Montbéliard. Rue des Febvres, début 20e siècle. Carte postale, début 20e siècle, Richard H. éd. à Montbéliard  
Musée du Château de Montbéliard
- **Canal de la Schliffe vu du pont des Etaux, fin 19e siècle.**  
Canal de la Schliffe vu du pont des Etaux, fin 19e siècle. Photographie, fin 19e siècle.  
Archives municipales, Montbéliard : Collection Blazer, 1 Fi 16, n° 7
- **Plan parcellaire de 1715-1718. Feuille 5 (A).**  
Plan parcellaire de 1715-1718. Feuille 5 (A). Dessin, 1716, échelle de 70 pieds de Montbéliard, par Hittel  
Archives municipales, Montbéliard : II 9
- **Plan de partie méridionale de la Neuve Ville, 1812. Extrait du plan cadastral de 1812, section C, échelle 1:2500.**  
Plan de partie méridionale de la Neuve Ville, 1812. Extrait du plan cadastral de 1812, section C, échelle 1:2500 par Gramm, Jean-Georges (géomètre)
- **Plan parcellaire de 1859, feuille 3.**  
Plan parcellaire de 1859, feuille 3. Dessin lavé, 1859, échelle 1:500, par Pawlowski, Ad. (conducteur de travaux)  
Archives municipales, Montbéliard
- **Canal de la Schliffe dans le Bourg Vauthier, début 20e siècle.**  
Canal de la Schliffe dans le Bourg Vauthier, début 20e siècle. Photographie, début 20e siècle, par Manias (?), photographe)  
Région Franche-Comté, Inventaire du Patrimoine, Besançon : Fonds Manias, MA250032PY

- **Plan parcellaire de 1859, feuille 2.**  
Plan parcellaire de 1859, feuille 2. Dessin lavé, 1859, échelle 1:500, par Pawlowski, Ad. (conducteur de travaux)  
Archives municipales, Montbéliard
- **Plan parcellaire de 1715-1718. Feuille 19 (A).**  
Plan parcellaire de 1715-1718. Feuille 19 (A). Dessin, 1717, échelle de 70 pieds de Montbéliard, par Hittel  
Archives municipales, Montbéliard : II 9
- **La Lizaine prise du Grand Pont, 1910.**  
La Lizaine prise du Grand Pont, 1910. Photographie, 1910.  
Archives municipales, Montbéliard : Collection Blazer, 1 Fi 16, n° 1 bis
- **Plan parcellaire de 1859, feuille 6.**  
Plan parcellaire de 1859, feuille 6. Dessin lavé, 1859, échelle 1:500, par Pawlowski, Ad. (conducteur de travaux)  
Archives municipales, Montbéliard
- **Plan parcellaire de 1859, feuille 9.**  
Plan parcellaire de 1859, feuille 9. Dessin lavé, 1859, échelle 1:500, par Pawlowski, Ad. (conducteur de travaux)  
Archives municipales, Montbéliard
- **Plan parcellaire de 1715-1718. Feuille 14 (B).**  
Plan parcellaire de 1715-1718. Feuille 14 (B). Dessin, 1716, échelle de 70 pieds de Montbéliard, par Hittel  
Archives municipales, Montbéliard : II 9
- **Montbéliard. Quai des Tanneries, début 20e siècle.**  
Montbéliard. Quai des Tanneries, début 20e siècle. Carte postale, début 20e siècle, C. Lardier éd. à Besançon.  
Musée du Château de Montbéliard
- **Plan parcellaire de 1859, feuille 12.**  
Plan parcellaire de 1859, feuille 12. Dessin lavé, 1859, échelle 1:500, par Pawlowski, Ad. (conducteur de travaux)  
Archives municipales, Montbéliard
- **Place Saint-Martin et Hôtel de Ville, années 1860-1870.**  
Place Saint-Martin et Hôtel de Ville, années 1860-1870. Photographie, années 1860-1870.  
Bibliothèque municipale, Montbéliard : [symbole non transcrit] 165, pl. 22
- **Rue des Febvres vue de la place Albert Thomas, années 1910-1920.**  
Rue des Febvres vue de la place Albert Thomas, années 1910-1920. Photographie, années 1910-1920, par Manias (? , photographe)  
Région Bourgogne-Franche-Comté, Inventaire et Patrimoine, Besançon : Fonds Manias, MA250017PY
- **Plan parcellaire de 1859, feuille 11.**  
Plan parcellaire de 1859, feuille 11. Dessin lavé, 1859, échelle 1:500, par Pawlowski, Ad. (conducteur de travaux)  
Archives municipales, Montbéliard
- **Canal des Tanneurs et Boucherie, avant 1890.**  
Canal des Tanneurs et Boucherie, avant 1890. Photographie, avant 1890.

Archives municipales, Montbéliard : Collection Blazer, 1 Fi 18, n° 141

- **Plan parcellaire de 1715-1718. Détail de la feuille 11.**  
Plan parcellaire de 1715-1718. Détail de la feuille 11. Dessin, 1717, échelle de 60 pieds de Montbéliard, par Hittel  
Archives municipales, Montbéliard : II 9
- **Plan parcellaire de 1715-1718. Feuille 13 (F).**  
Plan parcellaire de 1715-1718. Feuille 13 (F). Dessin, 1717, par Hittel  
Archives municipales, Montbéliard : II 9
- **Plan parcellaire de 1715-1718. Feuille 17 (D).**  
Plan parcellaire de 1715-1718. Feuille 17 (D). Dessin, sans date, échelle de 70 pieds de Montbéliard, par Hittel  
Archives municipales, Montbéliard : II 9
- **Plan parcellaire de 1715-1718. Feuille 17 (A).**  
Plan parcellaire de 1715-1718. Feuille 17 (A). Dessin, sans date, par Hittel  
Archives municipales, Montbéliard : II 9
- **Place de l'Enclos [Francisco-Ferrer] et kiosque à musique, avant 1907.**  
Place de l'Enclos [Francisco-Ferrer] et kiosque à musique, avant 1907. Carte postale, avant 1907, F.M.A. éd.  
Archives municipales, Montbéliard : Cartes postales, Places, n° 11
- **Rue de la Mouche, années 1920-1930.**  
Rue de la Mouche, années 1920-1930. Photographie, années 1920-1930, par Manias (? , photographe)  
Région Franche-Comté, Inventaire du Patrimoine, Besançon : Fonds Manias, MA250031PY
- **Plan parcellaire de 1715-1718. Feuille 1.**  
Plan parcellaire de 1715-1718. Feuille 1. Dessin, 1716, échelle de 60 pieds de Montbéliard, par Hittel  
Archives municipales, Montbéliard : II 9
- **Plan parcellaire de 1715-1718. Feuille 13 (D).**  
Plan parcellaire de 1715-1718. Feuille 13 (D). Dessin, 1717, par Hittel  
Archives municipales, Montbéliard : II 9
- **Plan parcellaire de 1859, feuille 10bis.**  
Plan parcellaire de 1859, feuille 10bis. Dessin lavé, 1859, échelle 1:500, par Pawlowski, Ad. (conducteur de travaux)  
Archives municipales, Montbéliard
- **Plan parcellaire de 1715-1718. Détail de la feuille 12.**  
Plan parcellaire de 1715-1718. Détail de la feuille 12. Dessin, 1717, par Hittel  
Archives municipales, Montbéliard : II 9
- **Plan parcellaire de 1715-1718. Détail de la feuille 7.**  
Plan parcellaire de 1715-1718. Détail de la feuille 7. Dessin, 1717, échelle de 60 pieds de Montbéliard, par Hittel  
Archives municipales, Montbéliard : II 9

## Liens web

- Voir le dossier initial numérisé : <https://patrimoine.bourgognefranchecomte.fr/gtrudov/IA00048650/index.htm>

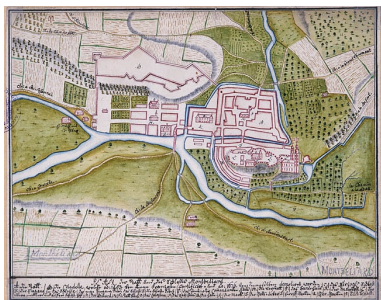
- Voir la publication sur la ville de Montbéliard : <http://fr.calameo.com/read/003030380ab9a150a8b9d>

## Annexe 1

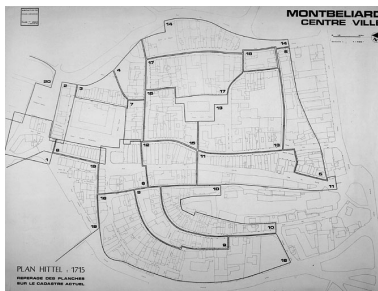
### Montbéliard intra muros

[Feuilleter la publication](#)

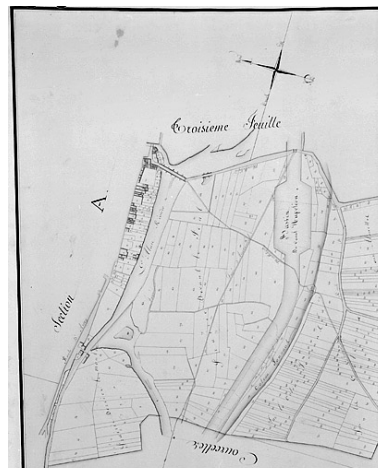
### Illustrations



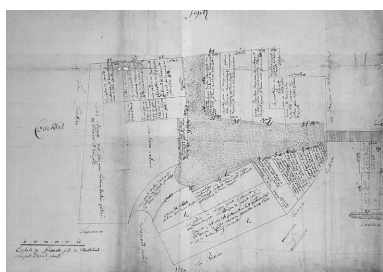
Plan der Statt und des Schlosses Montbéliard, fin 17e ou début 18e siècle.  
Phot. Jérôme Mongreville  
IVR43\_19872500230XA




Plan d'assemblage du plan parcellaire de 1715-1718.  
Phot. Yves Sancey, Autr. Claude Calmettes  
IVR43\_19872500416V



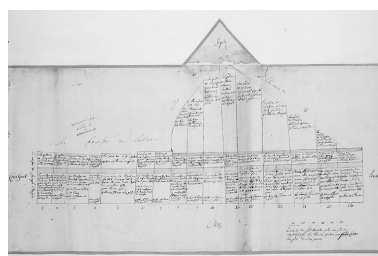
Plan de partie méridionale de la Neuve Ville, 1812. Extrait du plan cadastral de 1812, section C, échelle 1:2500.  
Phot. Jérôme Mongreville, Autr. Jean-Georges Gramm  
IVR43\_19862500028V



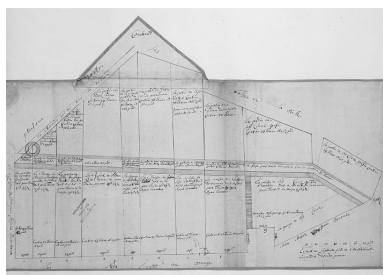
Plan parcellaire de 1715-1718. Feuille 1.  
Phot. Yves Sancey, Autr. Hittel  
IVR43\_19872500033V



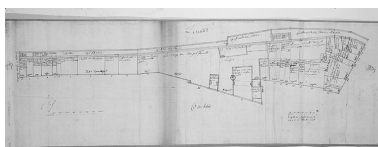
Plan parcellaire de 1715-1718. Feuille 2 (A).  
Phot. Yves Sancey, Autr. Hittel  
IVR43\_19872500034V



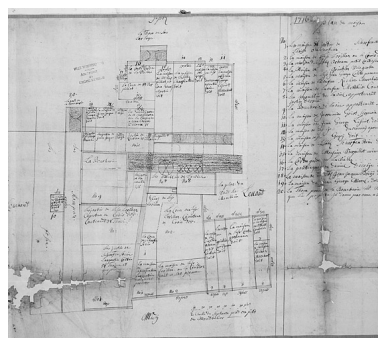
Plan parcellaire de 1715-1718. Feuille 3 (A).  
Phot. Yves Sancey, Autr. Hittel  
IVR43\_19872500035V



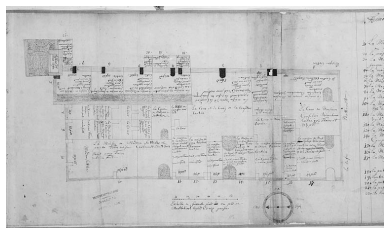
Plan parcellaire de 1715-1718. Détail de la feuille 4.  
Phot. Yves Sancey, Autr. Hittel  
IVR43\_19872500036V



Plan parcellaire de 1715-1718. Feuille 5 (A).  
Phot. Yves Sancey, Autr. Hittel  
IVR43\_19872500037V



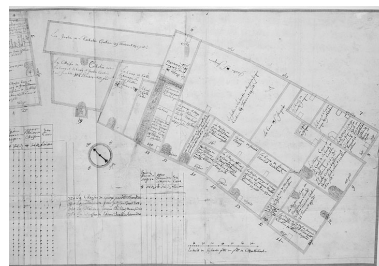
Plan parcellaire de 1715-1718. Détail de la feuille 6.  
Phot. Yves Sancey, Autr. Hittel  
IVR43\_19872500038V



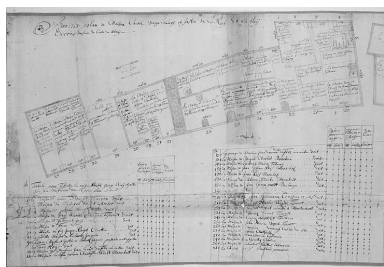
Plan parcellaire de 1715-1718.  
Détail de la feuille 7.  
Phot. Yves Sancey, Autr. Hittel  
IVR43\_19872500039V



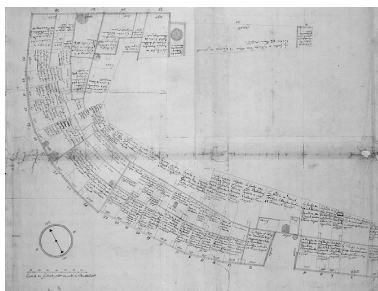
Plan parcellaire de  
1715-1718. Feuille 8 (A).  
Phot. Yves Sancey, Autr. Hittel  
IVR43\_19872500040V




Plan parcellaire de 1715-1718.  
Détail de la feuille 9.  
Phot. Yves Sancey, Autr. Hittel  
IVR43\_19872500042V




Plan parcellaire de  
1715-1718. Feuille 9 (C).  
Phot. Yves Sancey, Autr. Hittel  
IVR43\_19872500041V



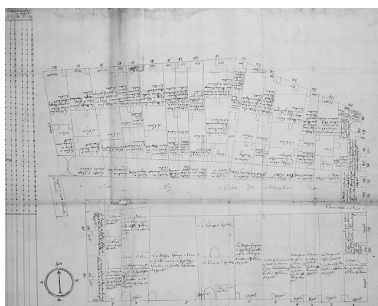
Plan parcellaire de  
1715-1718. Feuille 10 (A).  
Phot. Yves Sancey, Autr. Hittel  
IVR43\_19872500043V



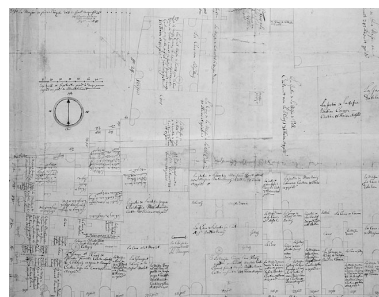
Plan parcellaire de 1715-1718.  
Détail de la feuille 11.  
Phot. Yves Sancey, Autr. Hittel  
IVR43\_19872500044V



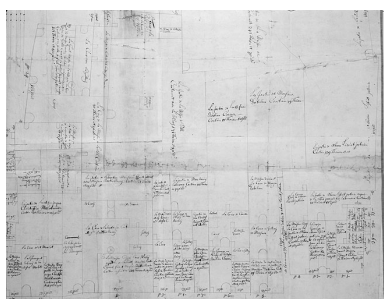
Plan parcellaire de 1715-1718.  
Détail de la feuille 11.  
Phot. Yves Sancey, Autr. Hittel  
IVR43\_19872500045V




Plan parcellaire de 1715-1718.  
Détail de la feuille 12.  
Phot. Yves Sancey, Autr. Hittel  
IVR43\_19872500046V



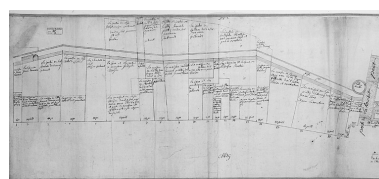
Plan parcellaire de  
1715-1718. Feuille 13 (A).  
Phot. Yves Sancey, Autr. Hittel  
IVR43\_19872500047V



Plan parcellaire de  
1715-1718. Feuille 13 (D).  
Phot. Yves Sancey, Autr. Hittel  
IVR43\_19872500048V

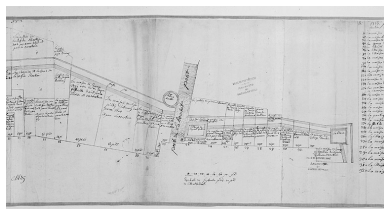


Plan parcellaire de  
1715-1718. Feuille 13 (F).  
Phot. Yves Sancey, Autr. Hittel  
IVR43\_19872500049V

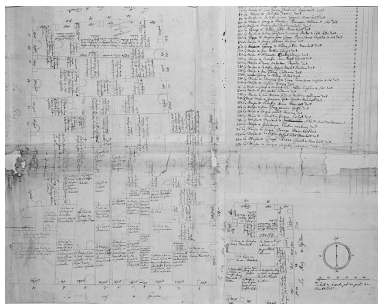


Plan parcellaire de  
1715-1718. Feuille 14 (A).  
Phot. Yves Sancey, Autr. Hittel  
IVR43\_19872500050V

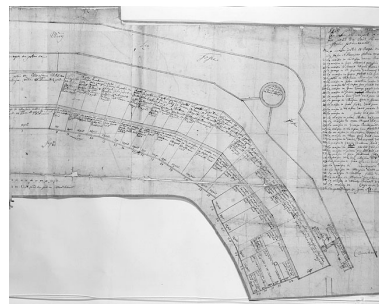




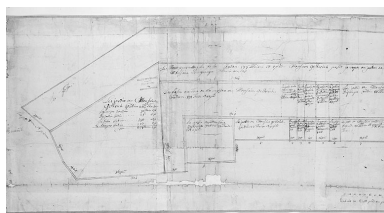
Plan parcellaire de  
1715-1718. Feuille 14 (B).  
Phot. Yves Sancey, Autr. Hittel  
IVR43\_19872500051V




Plan parcellaire de  
1715-1718. Feuille 15 (A).  
Phot. Yves Sancey, Autr. Hittel  
IVR43\_19872500052V




Plan parcellaire de  
1715-1718. Feuille 16 (A).  
Phot. Yves Sancey, Autr. Hittel  
IVR43\_19872500054V



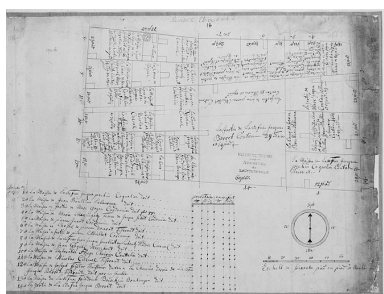
Plan parcellaire de  
1715-1718. Feuille 16 (D).  
Phot. Yves Sancey, Autr. Hittel  
IVR43\_19872500053V



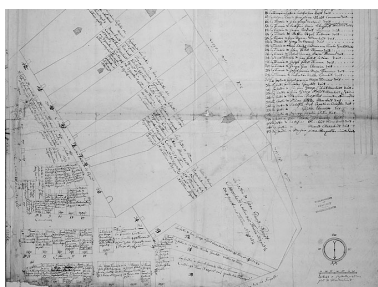
Plan parcellaire de  
1715-1718. Feuille 17 (A).  
Phot. Yves Sancey, Autr. Hittel  
IVR43\_19872500055V



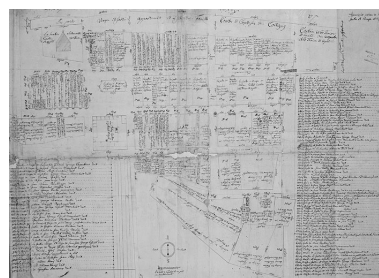
Plan parcellaire de  
1715-1718. Feuille 17 (D).  
Phot. Yves Sancey, Autr. Hittel  
IVR43\_19872500056V



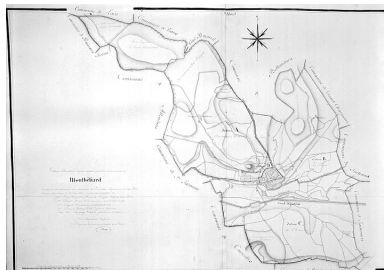
Plan parcellaire de  
1715-1718. Feuille 18 (A).  
Phot. Yves Sancey, Autr. Hittel  
IVR43\_19872500057V



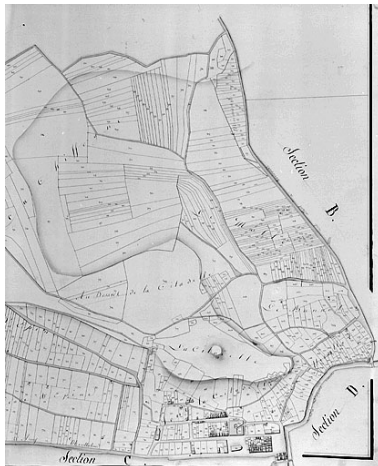
Plan parcellaire de  
1715-1718. Feuille 19 (A).  
Phot. Yves Sancey, Autr. Hittel  
IVR43\_19872500058V



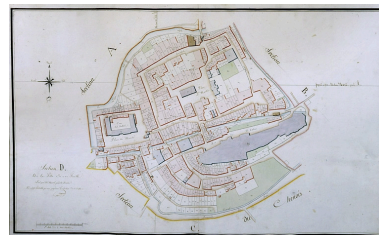
Plan parcellaire de 1715-1718. Feuille  
20 [quartier de la Neuve Ville].  
Phot. Yves Sancey, Autr. Hittel  
IVR43\_19872500059V



Plan de la commune :  
tableau d'assemblage du plan  
cadastral napoléonien, 1812.  
Phot. Jérôme Mongreville,  
Autr. Jean-Georges Gramm  
IVR43\_19862500023V



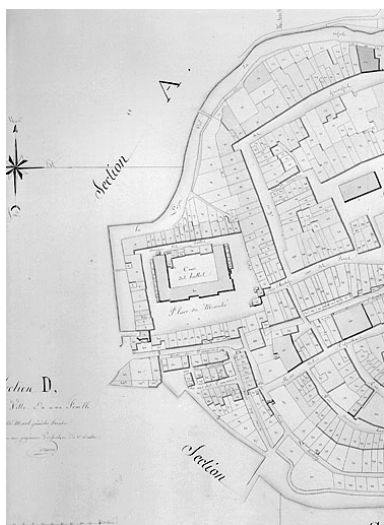
Plan de la partie septentrionale  
de la Neuve Ville, 1812. Extrait  
du plan cadastral de 1812, section  
A feuille 3, échelle 1:2500.



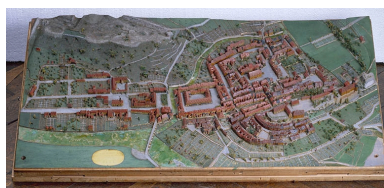
Plan des quartiers médiévaux,  
1812. Extrait du plan cadastral de  
1812, section D, échelle 1:2500.  
Phot. Jérôme Mongreville,  
Autr. Morel  
IVR43\_19862500032VA



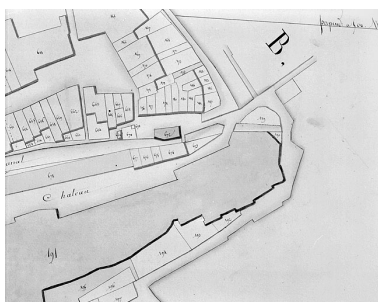
Phot. Jérôme Mongreville,  
Autr. Laurent Scherrer  
IVR43\_19862500025V




Quartier des Halles et quartier  
des Tanneurs, 1812. Extrait  
du plan cadastral de 1812,  
section D, échelle 1:1000.  
Phot. Jérôme Mongreville,  
Autr. Morel  
IVR43\_19862500033V



Vue d'ensemble, côté sud,  
1823-1826. Extrait du plan-relief  
de 1823-1826, par R.G.I. Wild,  
échelle 1:1000 (conservé au Musée  
historique du Vieux Montbéliard).  
Phot. Yves Sancey  
IVR43\_19862500068VA



Quartier du Bourg Vauthier et partie  
orientale de l'acropole du château,  
1812. Extrait du plan cadastral de  
1812, section B, échelle 1:1000.  
Phot. Jérôme Mongreville,  
Autr. Morel  
IVR43\_19862500036V




Vue d'ensemble, côté nord,  
1823-1826. Extrait du plan-relief  
de 1823-1826, par R.G.I. Wild,  
échelle 1:1000 (conservé au Musée  
historique du Vieux Montbéliard).  
Phot. Yves Sancey  
IVR43\_19862500069V



Plan géométrique de la ville  
de Montbéliard avec les  
projets d'alignements, 1816.  
Phot. Jérôme Mongreville, Autr.  
F. NEPASUTILISER Morel  
IVR43\_19872500231V



Vue d'ensemble, côté est,  
1823-1826. Extrait du plan-relief  
de 1823-1826, par R.G.I. Wild,  
échelle 1:1000 (conservé au Musée  
historique du Vieux Montbéliard).  
Phot. Yves Sancey  
IVR43\_19862500070VA



Vue d'ensemble, côté ouest, 1823-1826. Extrait du plan-relief de 1823-1826, par R.G.I. Wild, échelle 1:1000 (conservé au Musée historique du Vieux Montbéliard)..  
Phot. Yves Sancey  
IVR43\_19862500071V



Quartier du château, 1823-1826. Extrait du plan-relief de 1823-1826, par R.G.I. Wild, échelle 1:1000 (conservé au Musée historique du Vieux Montbéliard).  
Phot. Yves Sancey  
IVR43\_19862500101X




Canal de la Schliffe, 1823-1826. Extrait du plan-relief de 1823-1826, par R.G.I. Wild, échelle 1:1000 (conservé au Musée historique du Vieux Montbéliard).  
Phot. Yves Sancey  
IVR43\_19862500103XA



Angle nord-est du quartier Saint-Martin, 1823-1826. Extrait du plan-relief de 1823-1826, par R.G.I. Wild, échelle 1:1000 (conservé au Musée historique du Vieux Montbéliard).  
Phot. Yves Sancey  
IVR43\_19862500109X



Quartier des Halles, 1823-1826. Extrait du plan-relief de 1823-1826, par R.G.I. Wild, échelle 1:1000 (conservé au Musée historique du Vieux Montbéliard).  
Phot. Jérôme Mongreville  
IVR43\_19882500165VA



Quartier Entre-les-Portes, 1823-1826. Extrait du plan-relief de 1823-1826, par R.G.I. Wild, échelle 1:1000 (conservé au Musée historique du Vieux Montbéliard).  
Phot. Yves Sancey  
IVR43\_19862500091X



Quartier Entre-les-Portes, 1823-1826. Extrait du plan-relief de 1823-1826, par R.G.I. Wild, échelle 1:1000 (conservé au Musée historique du Vieux Montbéliard).  
Phot. Yves Sancey  
IVR43\_19862500121Z

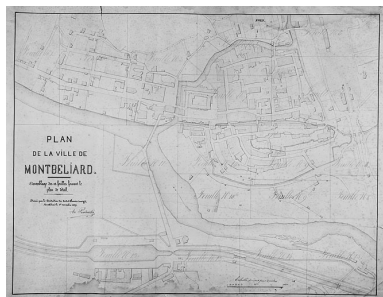


Partie orientale du quartier de la Neuve Ville, 1823-1826. Extrait du plan-relief de 1823-1826, par R.G.I. Wild, échelle 1:1000 (conservé au Musée historique du Vieux Montbéliard).  
Phot. Yves Sancey  
IVR43\_19862500083X

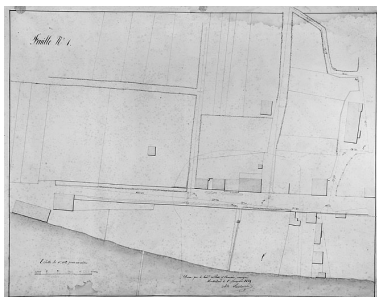


Rues Saint-Georges et des Potiers, 1823-1826. Extrait du plan-relief de 1823-1826, par R.G.I. Wild, échelle 1:1000 (conservé au Musée historique du Vieux Montbéliard).  
Phot. Yves Sancey  
IVR43\_19862500081X

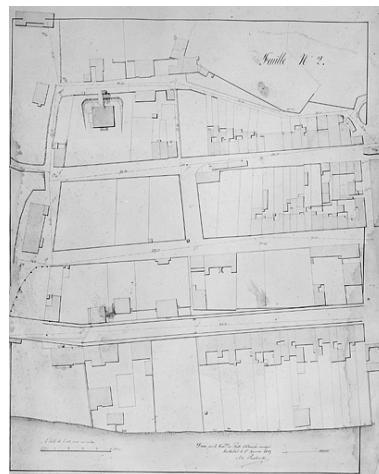




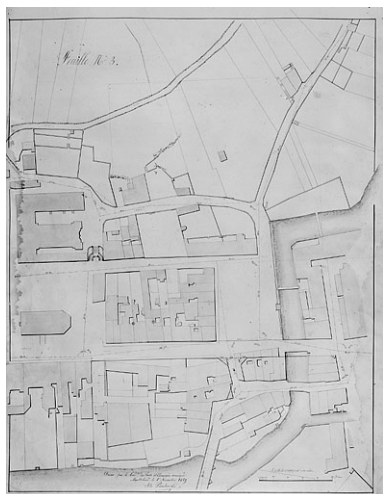
Plan parcellaire de 1859,  
plan d'assemblage.  
Phot. Jérôme Mongreville,  
Autr. Ad. Pawlowski  
IVR43\_19862500506V



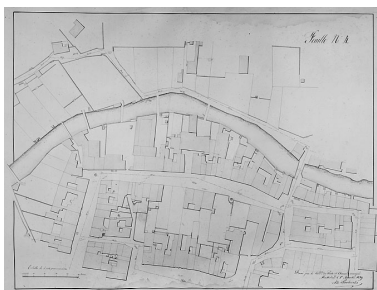
Plan parcellaire de 1859, feuille 1.  
Phot. Jérôme Mongreville,  
Autr. Ad. Pawlowski  
IVR43\_19862500507V



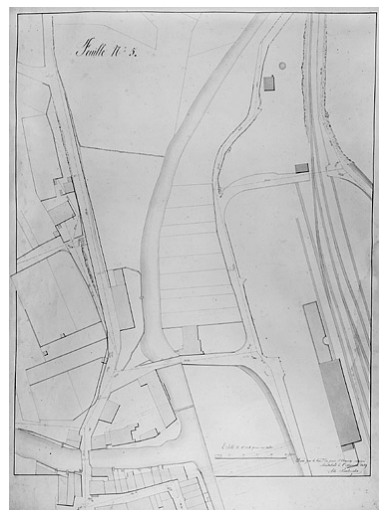
Plan parcellaire de 1859, feuille 2.  
Phot. Jérôme Mongreville,  
Autr. Ad. Pawlowski  
IVR43\_19862500508V



Plan parcellaire de 1859, feuille 3.  
Phot. Jérôme Mongreville,  
Autr. Ad. Pawlowski  
IVR43\_19862500509V



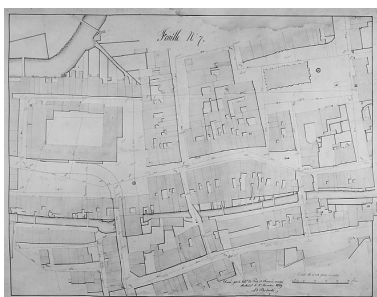
Plan parcellaire de 1859, feuille 4.  
Phot. Jérôme Mongreville,  
Autr. Ad. Pawlowski  
IVR43\_19862500510V



Plan parcellaire de 1859, feuille 5.  
Phot. Jérôme Mongreville,  
Autr. Ad. Pawlowski  
IVR43\_19862500511V



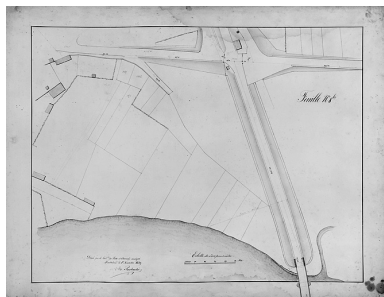
Plan parcellaire de 1859, feuille 6.  
Phot. Jérôme Mongreville,  
Autr. Ad. Pawlowski  
IVR43\_19862500512V



Plan parcellaire de 1859, feuille 7.  
Phot. Jérôme Mongreville,  
Autr. Ad. Pawlowski  
IVR43\_19862500513V



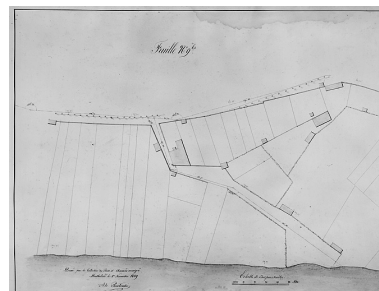
Plan parcellaire de 1859, feuille 8.  
Phot. Jérôme Mongreville,  
Autr. Ad. Pawlowski  
IVR43\_19862500514V



Plan parcellaire de 1859, feuille 8bis.  
Phot. Jérôme Mongreville,  
Autr. Ad. Pawlowski  
IVR43\_19862500515V



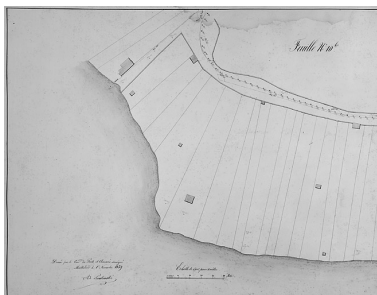
Plan parcellaire de 1859, feuille 9.  
Phot. Jérôme Mongreville,  
Autr. Ad. Pawlowski  
IVR43\_19862500516V



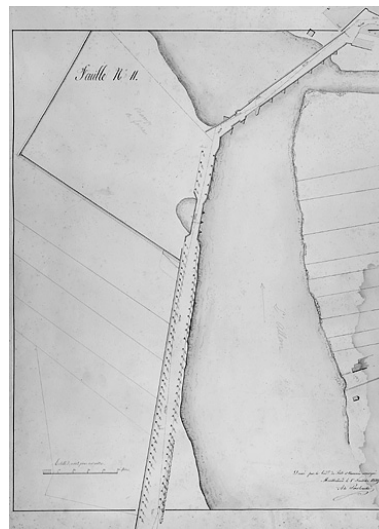
Plan parcellaire de 1859, feuille 9bis.  
Phot. Jérôme Mongreville,  
Autr. Ad. Pawlowski  
IVR43\_19862500517V



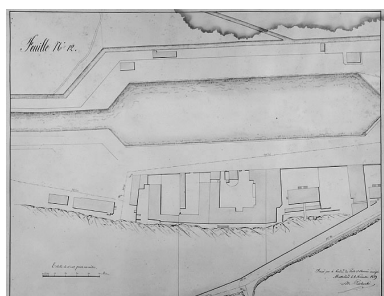
Plan parcellaire de 1859, feuille 10.  
Phot. Jérôme Mongreville,  
Autr. Ad. Pawlowski  
IVR43\_19862500518V



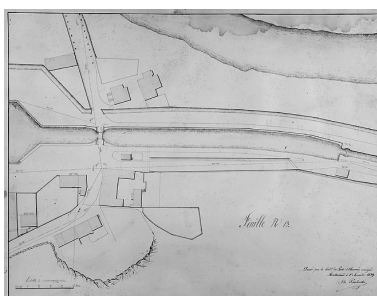
Plan parcellaire de  
1859, feuille 10bis.  
Phot. Jérôme Mongreville,  
Autr. Ad. Pawlowski  
IVR43\_19862500519V



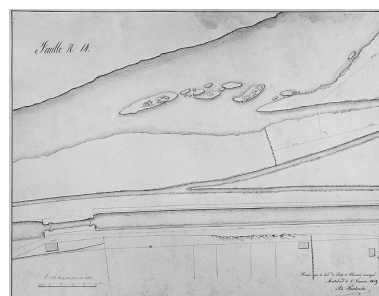
Plan parcellaire de 1859, feuille 11.  
Phot. Jérôme Mongreville,  
Autr. Ad. Pawlowski  
IVR43\_19862500520V



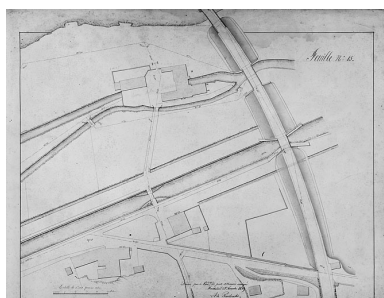
Plan parcellaire de 1859, feuille 12.  
Phot. Jérôme Mongreville,  
Autr. Ad. Pawlowski  
IVR43\_19862500521V



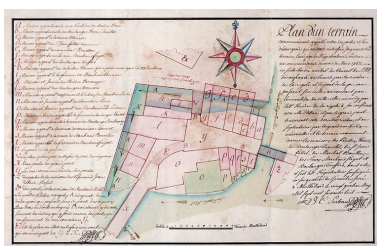
Plan parcellaire de 1859, feuille 13.  
Phot. Jérôme Mongreville,  
Autr. Ad. Pawlowski  
IVR43\_19862500522V



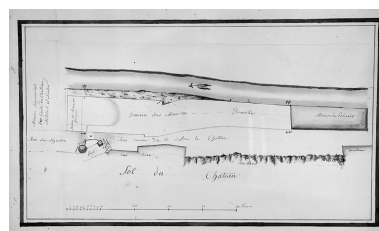
Plan parcellaire de 1859, feuille 14.  
Phot. Jérôme Mongreville,  
Autr. Ad. Pawlowski  
IVR43\_19862500523V



Plan parcellaire de 1859, feuille 15.



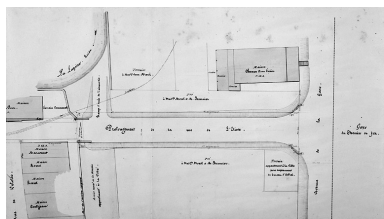
Plan d'un terrain communément  
appelé Entre les Portes, 1762.



Portion de la rue de l'Aiguillon  
[rue du Château], 1781.



Phot. Jérôme Mongreville,  
Autr. Ad. Pawlowski  
IVR43\_19862500524V



Plan du prolongement de  
la rue de l'Etuve, 1872.  
Phot. Jérôme Mongreville  
IVR43\_19872500227V

Phot. Jérôme Mongreville, Autr.  
Jean-Christophe (géomètre) Surleau  
IVR43\_19872500129VA




Portrait du prince Frédéric  
de Wurtemberg, 1602.  
Phot. Jérôme Mongreville  
IVR43\_19882500171V

Phot. Jérôme Mongreville,  
Autr. P.-F. Werner  
IVR43\_19872500228X



Statue du cardinal Mathieu. Statue  
en marbre blanc, réalisée en 1880  
par C.A. Bourgeois (conservée  
dans la cathédrale de Besançon).  
Phot. Jérôme Mongreville  
IVR43\_19882500078V



Vue d'ensemble, vers 1860.  
Phot. Jérôme Mongreville  
IVR43\_19872500111V



Vue d'ensemble prise du site de la  
citadelle, dernier tiers 19e siècle.  
Phot.  
IVR43\_19862500208X



Grand Pont et Neuve  
Ville, début 20e siècle.  
Phot.  
IVR43\_19862500471V



Grand Pont et quartier de la  
Neuve Ville, début 20e siècle.  
Phot. , Autr.  
photographe) NEPASUTILISERManias  
(?  
IVR43\_19872500003V



Place Denfert-  
Rochereau, années 1850.  
Phot. , Autr. Georges (?) Koger  
IVR43\_19872500151VA



Place Denfert-Rochereau et début  
de la rue des Febvres, années 1850.  
Phot. , Autr. Georges (?) Koger  
IVR43\_19862500220X



Place Saint-Martin et Hôtel  
de Ville, années 1860-1870.  
Phot.

IVR43\_19862500468X




Place de l'Enclos [Francisco-Ferrer]  
et kiosque à musique, avant 1907.  
Phot.

IVR43\_19862500463V



Montbéliard. Bord de la Luzine.  
Place de l'Enclos, début 20e siècle.  
Phot.

IVR43\_19872500146V




Montbéliard. La promenade  
des Fossés, début 20e siècle.  
Phot.

IVR43\_19862500133X



Rue des Etaux vue de la rue du  
Docteur Beurrier, milieu 19e siècle.  
Phot. Yves Sancey

IVR43\_19862500235X



La ruelle des Etangs [Etaux]  
à Montbéliard (Doubs), 1883.  
Phot. Yves Sancey,  
Phot. Gaston Coindre

IVR43\_19872500407V



Ruelle des Etaux, fin 19e siècle.  
Phot.

IVR43\_19872500128V



Rue des Febvres vue de la place  
Albert Thomas, années 1910-1920.  
Repro. Yves Sancey,  
Autr. Jules Manias

IVR43\_19872500017V



Montbéliard. Rue des  
Febvres, début 20e siècle.  
Phot.

IVR43\_19862500134X





Montbéliard. Rue des Halles, début 20e siècle.  
Phot.  
IVR43\_19872500122V



Montbéliard. Impasse du Sagrais [Laquet], début 20e siècle.  
Phot.  
IVR43\_19872500115V



Vue aérienne en 1965 (faubourg de Besançon, à droite, rue Saint-Georges, au milieu et rue des Potiers, à gauche).  
Phot. Roger Henrard  
IVR43\_19642500028VA




Vue d'ensemble de la ville prise du Château Neuf.  
Phot. Jérôme Mongreville  
IVR43\_19872500379XA



Rue des Potiers.  
Phot. Jérôme Mongreville  
IVR43\_19872501033X



Rue de la Mouche, années 1920-1930.  
Phot. , Autr.  
photographe) NEPASUTILISERManias  
(?  
IVR43\_19872500031V



Rue Entre les Portes [rue Saint-Hippolyte], années 1850.  
Phot. Yves Sancey  
IVR43\_19862500170V




La Lizaine prise du Grand Pont, 1910.  
Phot.  
IVR43\_19872500107V



Façades sur la Lizaine des maisons 22 à 32 rue des Halles, années 1860-1870.  
Phot.  
IVR43\_19872500150V



Canal des Tanneurs et  
Boucherie, avant 1890.  
Phot.  
IVR43\_19872500099V



Montbéliard. Quai des  
Tanneries, début 20e siècle.  
Phot.  
IVR43\_19862500138X



Canal de la Schliffe vu du  
pont des Eaux, fin 19e siècle.  
Phot.  
IVR43\_19862500467V



Passage couvert le long du canal  
de la Schliffe, années 1940-1950.  
Phot.  
IVR43\_19862500136X



Canal de la Schliffe dans le  
Bourg Vauthier, début 20e siècle.  
Phot. , Autr.  
photographe) NEPASUTILISERManias  
(?  
IVR43\_19872500032V



Vue aérienne de la ville en 1958.  
Phot. Roger Henrard  
IVR43\_19582500107N



Vue aérienne en 1958 avec, en  
arrière-plan, les usines Peugeot.  
Phot. Roger Henrard  
IVR43\_19622500109N



Vue aérienne en 1958 avec, en  
arrière-plan, les usines Peugeot.  
Phot. Roger Henrard  
IVR43\_19622500111N



Vue aérienne du quartier  
du château en 1958.  
Phot. Roger Henrard  
IVR43\_19622500110N





Le quartier de la Petite  
Hollande en 1958.  
Phot. Roger Henrard  
IVR43\_19582500105N



Quartier Saint-Martin  
et site de la citadelle.  
Phot. Yves Sancey  
IVR43\_19872500771X



Quartier de la Neuve Ville ou  
du pont Armand-Bermond.  
Phot. Jérôme Mongreville  
IVR43\_19872500374XA



Château Neuf vu du  
quartier de la gare.  
Phot. Jérôme Mongreville  
IVR43\_19872500755X



Quartier des Huisselets.  
Phot. Jérôme Mongreville  
IVR43\_19872500781XA



Quartier du Château et  
logis des Courtisans.  
Phot. Jérôme Mongreville  
IVR43\_19872500376XA



Place Saint-Martin.  
Phot. Jérôme Mongreville  
IVR43\_19882500175VA



Place Albert-Thomas, côté nord.  
Phot. Jérôme Mongreville  
IVR43\_19872501111V



Place Albert-Thomas, côtés sud et est.  
Phot. Jérôme Mongreville  
IVR43\_19872501112V



Rue de Belfort.  
Phot. Jérôme Mongreville  
IVR43\_19882500089V



Passage public 32, rue de Belfort.  
Phot. Jérôme Mongreville  
IVR43\_19882500083V



Rue du Collège.  
Phot. Jérôme Mongreville  
IVR43\_19882500157V



Partie septentrionale de la  
rue Georges-Clémenceau.  
Phot. Jérôme Mongreville  
IVR43\_19872500775X

Rue des Etaux.  
Phot. Jérôme Mongreville  
IVR43\_19872501260V



Passage de la Fleur.  
Phot. Jérôme Mongreville  
IVR43\_19872501218V

Rue Laurillard.  
Phot. Jérôme Mongreville  
IVR43\_19872500793X

## Dossiers liés

### Dossiers de synthèse :

Présentation de l'étude du patrimoine architectural de l'aire de Montbéliard centre (IA00053414) Franche-Comté, Doubs, Montbéliard

demeures, hôtels de voyageurs (IA00048696) Franche-Comté, Doubs, Montbéliard, ville Montbéliard, 15 rue Principale

### Oeuvre(s) contenue(s) :

#### Oeuvre(s) en rapport :

arsenal (IA00048814) Franche-Comté, Doubs, Montbéliard, cour du Château

atelier de charron (IA00048684) Franche-Comté, Doubs, Montbéliard, 9 rue de la Synagogue

chancellerie, chapelle (IA00048813) Franche-Comté, Doubs, Montbéliard, cour du Château

château fort, citadelle de la Croste (IA00048677) Franche-Comté, Doubs, Montbéliard, rue des Miches

château fort dit Châtel-Derrière (IA00048680) Franche-Comté, Doubs, Montbéliard, cour du Château

château fort dit Châtel-Devant (IA00048681) Franche-Comté, Doubs, Montbéliard, cour du Château

cimetière Saint-Sébastien (IA00048651) Franche-Comté, Doubs, Montbéliard, rue du Faubourg de Besançon

école des Fossés (IA00048665) Franche-Comté, Doubs, Montbéliard, 15 avenue Wilson

école dite Ecole française, caisse d'épargne (IA00048663) Franche-Comté, Doubs, Montbéliard, 13 place Saint-Martin

école dite Ecole latine (IA00048662) Franche-Comté, Doubs, Montbéliard, 14 rue de Belfort

école maternelle Saint-Georges (IA00048664) Franche-Comté, Doubs, Montbéliard, 2 rue du Puits

écurie (IA00048688) Franche-Comté, Doubs, Montbéliard, 2 rue des Tours  
édicule non identifié dit Pierre à Poissons (IA00048674) Franche-Comté, Doubs, Montbéliard, place Denfert-Rochereau  
église paroissiale, temple Saint-Martin (IA00048692) Franche-Comté, Doubs, Montbéliard, place Saint-Martin  
église paroissiale Saint-Pierre, collégiale Saint-Maimboeuf (IA00048679) Franche-Comté, Doubs, Montbéliard, cour du Château  
ensemble fortifié dit château (IA00048678) Franche-Comté, Doubs, Montbéliard, rue du Château  
ferme de la Souaberie (IA00048807) Franche-Comté, Doubs, Montbéliard, 8, 12 rue de Velotte  
ferme de la Souaberie, collège Cuvier (IA00048721) Franche-Comté, Doubs, Montbéliard, 12, 14 rue du Collège  
fontaine de dévotion Saint-Martin (IA00048672) Franche-Comté, Doubs, Montbéliard, place Saint-Martin  
fontaine de l'Enclos (IA00048671) Franche-Comté, Doubs, Montbéliard, place Francisco Ferrer  
fontaine des Halles ou de la Pierre à Poissons (IA00048673) Franche-Comté, Doubs, Montbéliard, place Denfert-Rochereau  
fortification d'agglomération (IA00048675) Franche-Comté, Doubs, Montbéliard  
fort le Chat (IA00048676) Franche-Comté, Doubs, Montbéliard, rue Aristide Briand  
gendarmerie (IA00048666) Franche-Comté, Doubs, Montbéliard, 6 rue de Velotte  
grange (IA00048690) Franche-Comté, Doubs, Montbéliard, 16 impasse du Laquet  
grange, étable (IA00048689) Franche-Comté, Doubs, Montbéliard, 6 rue du Château  
halle (IA00048685) Franche-Comté, Doubs, Montbéliard, place Denfert-Rochereau  
halle de boucher (IA00048686) Franche-Comté, Doubs, Montbéliard, rue Viette  
hôpital (IA00048683) Franche-Comté, Doubs, Montbéliard, 1 rue du Château  
hôtel (IA00048756) Franche-Comté, Doubs, Montbéliard, 11 rue des Febvres  
hôtel Bernard Fallot (IA00048794) Franche-Comté, Doubs, Montbéliard, 10 place Saint-Martin  
hôtel de Franquemont (IA00048708) Franche-Comté, Doubs, Montbéliard, 42 rue de Belfort  
hôtel de l'Intendance, prison (IA00048726) Franche-Comté, Doubs, Montbéliard, 11 rue Cuvier, 2 rue de l' Hôtel de Ville  
hôtel de la Croix d'Or (IA00048801) Franche-Comté, Doubs, Montbéliard, 5 rue de la Sous-Préfecture  
hôtel de Sponeck (IA00048773) Franche-Comté, Doubs, Montbéliard, 54 rue Georges Clémenceau, 35 place Saint-Martin  
hôtel de ville (IA00048687) Franche-Comté, Doubs, Montbéliard, 4 place Saint-Martin  
hôtel de voyageurs de la Balance (IA00048709) Franche-Comté, Doubs, Montbéliard, 38, 40 rue de Belfort  
hôtel de voyageurs de la Coupe d'Or (IA00048740) Franche-Comté, Doubs, Montbéliard, 8 place Dorian  
hôtel de voyageurs de Mulhouse (IA00048699) Franche-Comté, Doubs, Montbéliard, 13 avenue Aristide Briand  
hôtel de voyageurs des 13 Cantons (IA00048744) Franche-Comté, Doubs, Montbéliard, 15 rue du Faubourg de Besançon  
hôtel de voyageurs du Lion rouge (IA00048782) Franche-Comté, Doubs, Montbéliard, 38 rue des Halles  
hôtel dit maison des Courtisans (IA00048812) Franche-Comté, Doubs, Montbéliard, cour du Château  
hôtel Rossel (IA00048797) Franche-Comté, Doubs, Montbéliard, 8 place Saint-Martin  
hôtel Virod (IA00048808) Franche-Comté, Doubs, Montbéliard, 4, 2 rue de Velotte, 27 bis place Albert Thomas  
immeuble (IA00048725) Franche-Comté, Doubs, Montbéliard, 37 rue Cuvier  
immeuble (IA00048722) Franche-Comté, Doubs, Montbéliard, 68 rue Cuvier  
immeuble (IA00048811) Franche-Comté, Doubs, Montbéliard, 42 rue des Halles, 2 rue du Faubourg de Besançon  
jardin, parc de l'ensemble fortifié dit Grand Jardin et Tiergarten (IA00048682) Franche-Comté, Doubs, Montbéliard  
kiosque à musique (IA00048669) Franche-Comté, Doubs, Montbéliard, place Francisco Ferrer  
maison (IA00048697) Franche-Comté, Doubs, Montbéliard, 50 place Albert Thomas  
maison (IA00048715) Franche-Comté, Doubs, Montbéliard, 3 rue du Château  
maison (IA00048762) Franche-Comté, Doubs, Montbéliard, 22 rue des Febvres  
maison (IA00048714) Franche-Comté, Doubs, Montbéliard, 8 rue Charles Surleau  
maison (IA00048802) Franche-Comté, Doubs, Montbéliard, 1 rue de la Sous-Préfecture, rue Viette  
maison (IA00048747) Franche-Comté, Doubs, Montbéliard, 31 rue du Faubourg de Besançon  
maison (IA00048734) Franche-Comté, Doubs, Montbéliard, 35 place Denfert-Rochereau  
maison (IA00048703) Franche-Comté, Doubs, Montbéliard, 19 rue de Belfort  
maison (IA00048788) Franche-Comté, Doubs, Montbéliard, 13, 15 rue Saint-Hippolyte  
maison (IA00048746) Franche-Comté, Doubs, Montbéliard, 27 rue du Faubourg de Besançon  
maison (IA00048728) Franche-Comté, Doubs, Montbéliard, 13 rue Cuvier  
maison (IA00048700) Franche-Comté, Doubs, Montbéliard, 3 rue de Belfort  
maison (IA00048771) Franche-Comté, Doubs, Montbéliard, 35 rue Georges Clémenceau  
maison (IA00048763) Franche-Comté, Doubs, Montbéliard, 28 rue des Febvres  
maison (IA00048760) Franche-Comté, Doubs, Montbéliard, 12 rue des Febvres  
maison (IA00048770) Franche-Comté, Doubs, Montbéliard, 34 rue Georges Clémenceau, 4 passage de la Fleur  
maison (IA00048731) Franche-Comté, Doubs, Montbéliard, 37, 39 place Denfert-Rochereau

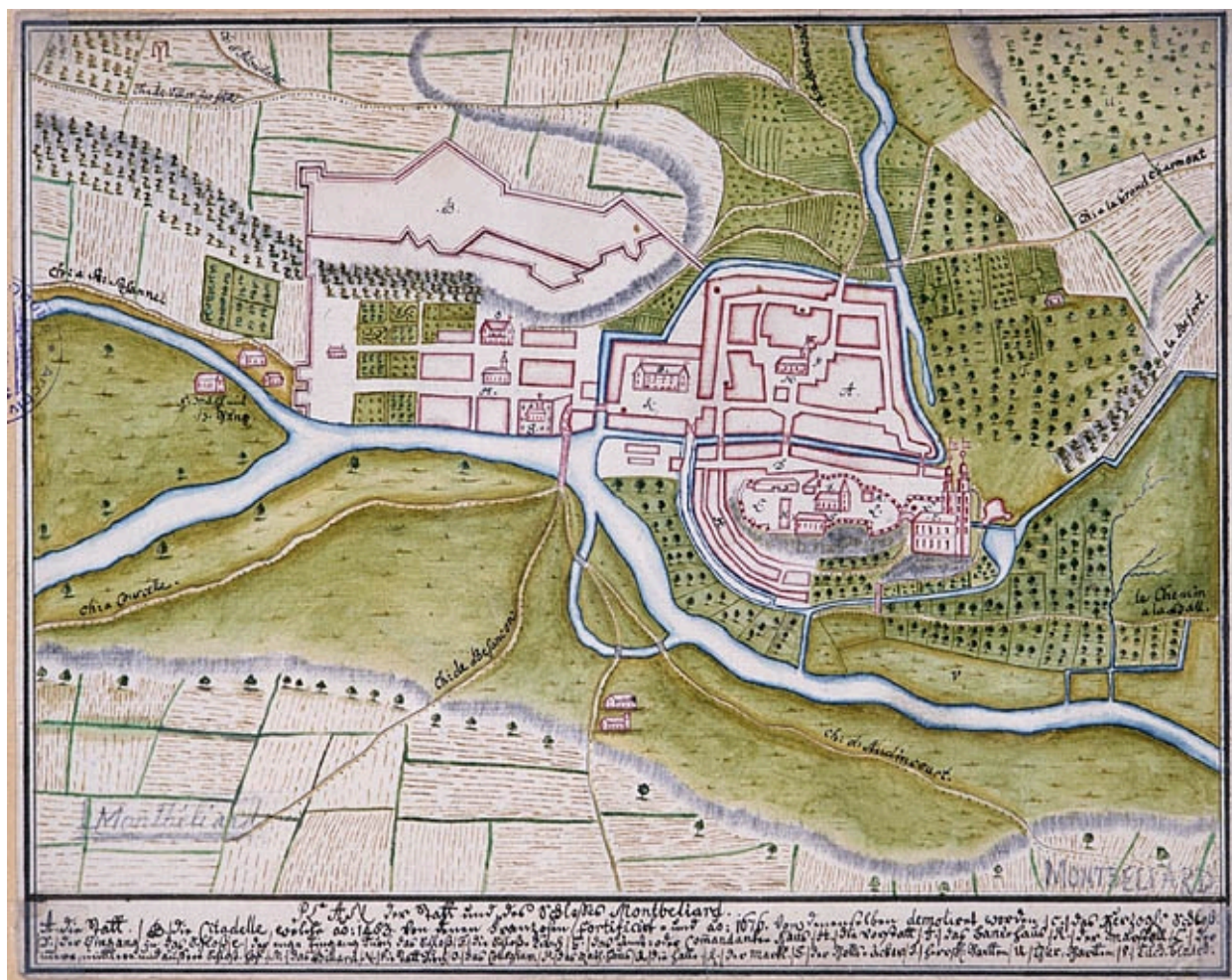
maison (IA00048796) Franche-Comté, Doubs, Montbéliard, 17 place Saint-Martin  
maison (IA00048799) Franche-Comté, Doubs, Montbéliard, 31 place Saint-Martin  
maison (IA00048739) Franche-Comté, Doubs, Montbéliard, 34 rue Diemer Dupperet  
maison (IA00048712) Franche-Comté, Doubs, Montbéliard, 18 rue de Belfort  
maison (IA00048749) Franche-Comté, Doubs, Montbéliard, 39 rue du Faubourg de Besançon  
maison (IA00048720) Franche-Comté, Doubs, Montbéliard, 4 rue du Collège  
maison (IA00048698) Franche-Comté, Doubs, Montbéliard, 33 avenue des Alliés  
maison (IA00048764) Franche-Comté, Doubs, Montbéliard, 8 rue du Général Leclerc  
maison (IA00048729) Franche-Comté, Doubs, Montbéliard, 23 rue Cuvier  
maison (IA00048716) Franche-Comté, Doubs, Montbéliard, 4 rue du Château  
maison (IA00048736) Franche-Comté, Doubs, Montbéliard, 22 rue Diemer Duperret  
maison (IA00048778) Franche-Comté, Doubs, Montbéliard, 25 rue Georges Clémenceau  
maison (IA00048737) Franche-Comté, Doubs, Montbéliard, 16 rue Diemer Duperret  
maison (IA00048779) Franche-Comté, Doubs, Montbéliard, 4 rue des Halles  
maison (IA00048717) Franche-Comté, Doubs, Montbéliard, 9 rue du Château  
maison (IA00048743) Franche-Comté, Doubs, Montbéliard, 18 rue du Faubourg de Besançon  
maison (IA00048701) Franche-Comté, Doubs, Montbéliard, 5 rue de Belfort  
maison (IA00048775) Franche-Comté, Doubs, Montbéliard, 65 rue Georges Clémenceau  
maison (IA00048803) Franche-Comté, Doubs, Montbéliard, 18 rue de la Sous-Préfecture  
maison (IA00048769) Franche-Comté, Doubs, Montbéliard, 33 rue Georges Clémenceau  
maison (IA00048718) Franche-Comté, Doubs, Montbéliard, 18 rue de la Citadelle  
maison (IA00048730) Franche-Comté, Doubs, Montbéliard, 19, 21 rue Cuvier  
maison (IA00048785) Franche-Comté, Doubs, Montbéliard, 18, 20, 22 impasse du Laquet  
maison (IA00048750) Franche-Comté, Doubs, Montbéliard, 41 rue du Faubourg de Besançon  
maison (IA00048702) Franche-Comté, Doubs, Montbéliard, 9 rue de Belfort  
maison (IA00048761) Franche-Comté, Doubs, Montbéliard, 16 rue des Febvres  
maison (IA00048711) Franche-Comté, Doubs, Montbéliard, 22 rue de Belfort  
maison (IA00048755) Franche-Comté, Doubs, Montbéliard, 29 rue des Febvres  
maison (IA00048805) Franche-Comté, Doubs, Montbéliard, 4 rue de la Sous-Préfecture  
maison (IA00048706) Franche-Comté, Doubs, Montbéliard, 43 rue de Belfort  
maison (IA00048732) Franche-Comté, Doubs, Montbéliard, 31 place Denfert-Rochereau  
maison (IA00048795) Franche-Comté, Doubs, Montbéliard, 15 place Saint-Martin  
maison (IA00048705) Franche-Comté, Doubs, Montbéliard, 31 rue de Belfort  
maison (IA00048723) Franche-Comté, Doubs, Montbéliard, 8 rue Cuvier  
maison (IA00048752) Franche-Comté, Doubs, Montbéliard, 63 bis rue du Faubourg de Besançon  
maison (IA00048774) Franche-Comté, Doubs, Montbéliard, 55 rue Georges Clémenceau  
maison (IA00048759) Franche-Comté, Doubs, Montbéliard, 7 rue des Febvres, 3 rue Georges Clémenceau  
maison (IA00048810) Franche-Comté, Doubs, Montbéliard, 20 rue Viette  
maison (IA00048704) Franche-Comté, Doubs, Montbéliard, 21 rue de Belfort  
maison (IA00048781) Franche-Comté, Doubs, Montbéliard, 22, 24 rue des Halles  
maison (IA00048757) Franche-Comté, Doubs, Montbéliard, 13 rue des Febvres  
maison (IA00048798) Franche-Comté, Doubs, Montbéliard, 5, 7 place Saint-Martin  
maison (IA00048772) Franche-Comté, Doubs, Montbéliard, 47 rue Georges Clémenceau  
maison (IA00048738) Franche-Comté, Doubs, Montbéliard, 24 rue Diemer Duperret  
maison (IA00048707) Franche-Comté, Doubs, Montbéliard, 51 rue de Belfort  
maison (IA00048783) Franche-Comté, Doubs, Montbéliard, 5 rue des Huisselets  
maison (IA00048780) Franche-Comté, Doubs, Montbéliard, 16 rue des Halles  
maison (IA00048790) Franche-Comté, Doubs, Montbéliard, 6 rue Saint-Hippolyte  
maison (IA00048768) Franche-Comté, Doubs, Montbéliard, 28 rue Georges Clémenceau  
maison (IA00048767) Franche-Comté, Doubs, Montbéliard, 26 rue Georges Clémenceau  
maison (IA00048735) Franche-Comté, Doubs, Montbéliard, 14 rue Diemer Duperret  
maison (IA00048710) Franche-Comté, Doubs, Montbéliard, 32 rue de Belfort  
maison (IA00048791) Franche-Comté, Doubs, Montbéliard, 3 rue Saint-Martin  
maison (IA00048804) Franche-Comté, Doubs, Montbéliard, 11 rue de la Sous-Préfecture  
maison (IA00048792) Franche-Comté, Doubs, Montbéliard, 1, 3 place Saint-Martin  
maison (IA00048754) Franche-Comté, Doubs, Montbéliard, 36 rue du Faubourg de Besançon  
maison (IA00048751) Franche-Comté, Doubs, Montbéliard, 61 rue du Faubourg de Besançon  
maison (IA00048787) Franche-Comté, Doubs, Montbéliard, 38 rue Saint-Georges  
maison (IA00048765) Franche-Comté, Doubs, Montbéliard, 16 rue Georges Clémenceau  
maison (IA00048741) Franche-Comté, Doubs, Montbéliard, 10 place Dorian



maison (IA00048776) Franche-Comté, Doubs, Montbéliard, 21 rue Georges Clémenceau  
maison (IA00048784) Franche-Comté, Doubs, Montbéliard, 9 rue des Huisselets  
maison (IA00048733) Franche-Comté, Doubs, Montbéliard, 21 place Denfert-Rochereau  
maison (IA00048745) Franche-Comté, Doubs, Montbéliard, 29 rue du Faubourg de Besançon  
maison (IA00048758) Franche-Comté, Doubs, Montbéliard, 5 rue des Febvres  
maison (IA00048727) Franche-Comté, Doubs, Montbéliard, 9 rue Cuvier  
maison (IA00048742) Franche-Comté, Doubs, Montbéliard, 8 rue du Faubourg de Besançon  
maison (IA00048713) Franche-Comté, Doubs, Montbéliard, 10 rue de Belfort  
maison (IA00048789) Franche-Comté, Doubs, Montbéliard, 10 rue Saint-Hippolyte, 7 place Francisco Ferrer  
maison (IA00048766) Franche-Comté, Doubs, Montbéliard, 18 rue Georges Clémenceau  
maison, tannerie (IA00048786) Franche-Comté, Doubs, Montbéliard, 6 rue de la Planchette  
maison, tannerie (IA00048806) Franche-Comté, Doubs, Montbéliard, 1 rue des Tanneries  
maison d'industriel (IA00048719) Franche-Comté, Doubs, Montbéliard, 12 rue de la Citadelle  
maison d'industriel (IA00048753) Franche-Comté, Doubs, Montbéliard, 71, 73, 73 bis rue du Faubourg de Besançon  
maison dite Auberge des Trois-Rois, actuellement sous-préfecture (IA00048800) Franche-Comté, Doubs, Montbéliard, 14, 16 rue de la Sous-Préfecture  
maison du Grand Cerf (IA00048748) Franche-Comté, Doubs, Montbéliard, 33, 35, 37 rue du Faubourg de Besançon  
maison Forstner (IA00048793) Franche-Comté, Doubs, Montbéliard, 21 place Saint-Martin  
palais de justice (IA00048667) Franche-Comté, Doubs, Montbéliard, 3 rue de Velotte  
passerelle (IA00048653) Franche-Comté, Doubs, Montbéliard, rue des Huisselets  
pont de la Boucherie (IA00048661) Franche-Comté, Doubs, Montbéliard, rue Viette  
pont de la Porte de la Neuve Ville (IA00048657) Franche-Comté, Doubs, Montbéliard, rue du Faubourg de Besançon, au dessus du fossé des fortifications  
pont de la Prison (IA00048660) Franche-Comté, Doubs, Montbéliard, rue Saint-Hippolyte  
pont de la Rouchotte (IA00048658) Franche-Comté, Doubs, Montbéliard, rue du Général Leclerc  
pont dit Grand Pont puis pont Armand Bermont (IA00048659) Franche-Comté, Doubs, Montbéliard, rue Charles Lalance  
pont du Moulin (IA00048654) Franche-Comté, Doubs, Montbéliard, rue du Pont du Moulin  
pont Guyot puis des Etaux (IA00048656) Franche-Comté, Doubs, Montbéliard, rue des Etaux  
pont Sous le Châtel (IA00048655) Franche-Comté, Doubs, Montbéliard, rue du Château  
réseau urbain des eaux (IA00048670) Franche-Comté, Doubs, Montbéliard  
synagogue (IA00048695) Franche-Comté, Doubs, Montbéliard, rue de la Synagogue  
temple dit Eglise évangélique (IA00048694) Franche-Comté, Doubs, Montbéliard, 12 rue de la Chapelle  
temple Saint-Georges (IA00048693) Franche-Comté, Doubs, Montbéliard, place Saint-Georges  
tuilerie (IA00048668) Franche-Comté, Doubs, Montbéliard, 9 rue de la Tuilerie  
université, église paroissiale Saint-Maimboeuf (IA00048691) Franche-Comté, Doubs, Montbéliard, rue Saint-Maimboeuf, place Saint-Georges

Auteur(s) du dossier : Bernard Ducouret

Copyright(s) : (c) Région Bourgogne-Franche-Comté, Inventaire du patrimoine



Plan der Stadt und des Schlosses Montbéliard, fin 17e ou début 18e siècle.

Référence du document reproduit :

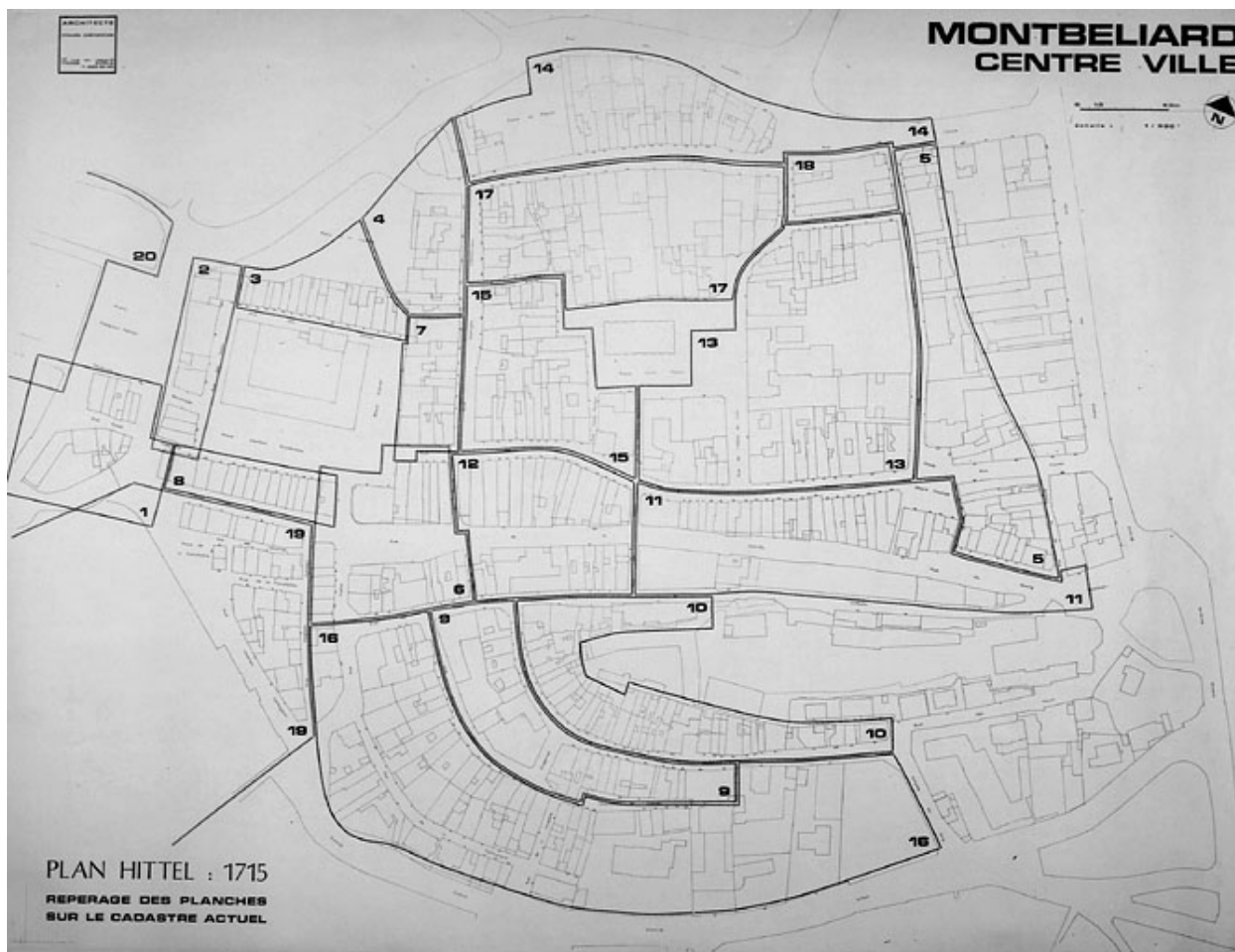
- **Plan der Stadt und des Schlosses Montbéliard, fin 17e ou début 18e siècle.**  
Plan der Stadt und des Schlosses Montbéliard, fin 17e ou début 18e siècle. Dessin lavé, fin 17e ou début 18e siècle.  
Archives départementales du Doubs, Besançon : 2 Fi 106

IVR43\_19872500230XA

Auteur de l'illustration : Jérôme Mongreville

Date de prise de vue : 1987

(c) Région Bourgogne-Franche-Comté, Inventaire du patrimoine ; (c) Archives départementales du Doubs  
reproduction soumise à autorisation du titulaire des droits d'exploitation



Plan d'assemblage du plan parcellaire de 1715-1718.

Référence du document reproduit :

- **Plan d'assemblage du plan parcellaire de 1715-1718.**  
Plan d'assemblage du plan parcellaire de 1715-1718. Dessin, 1985, échelle 1:500, par Calmettes, Claude (architecte)  
Archives municipales, Montbéliard : II 9

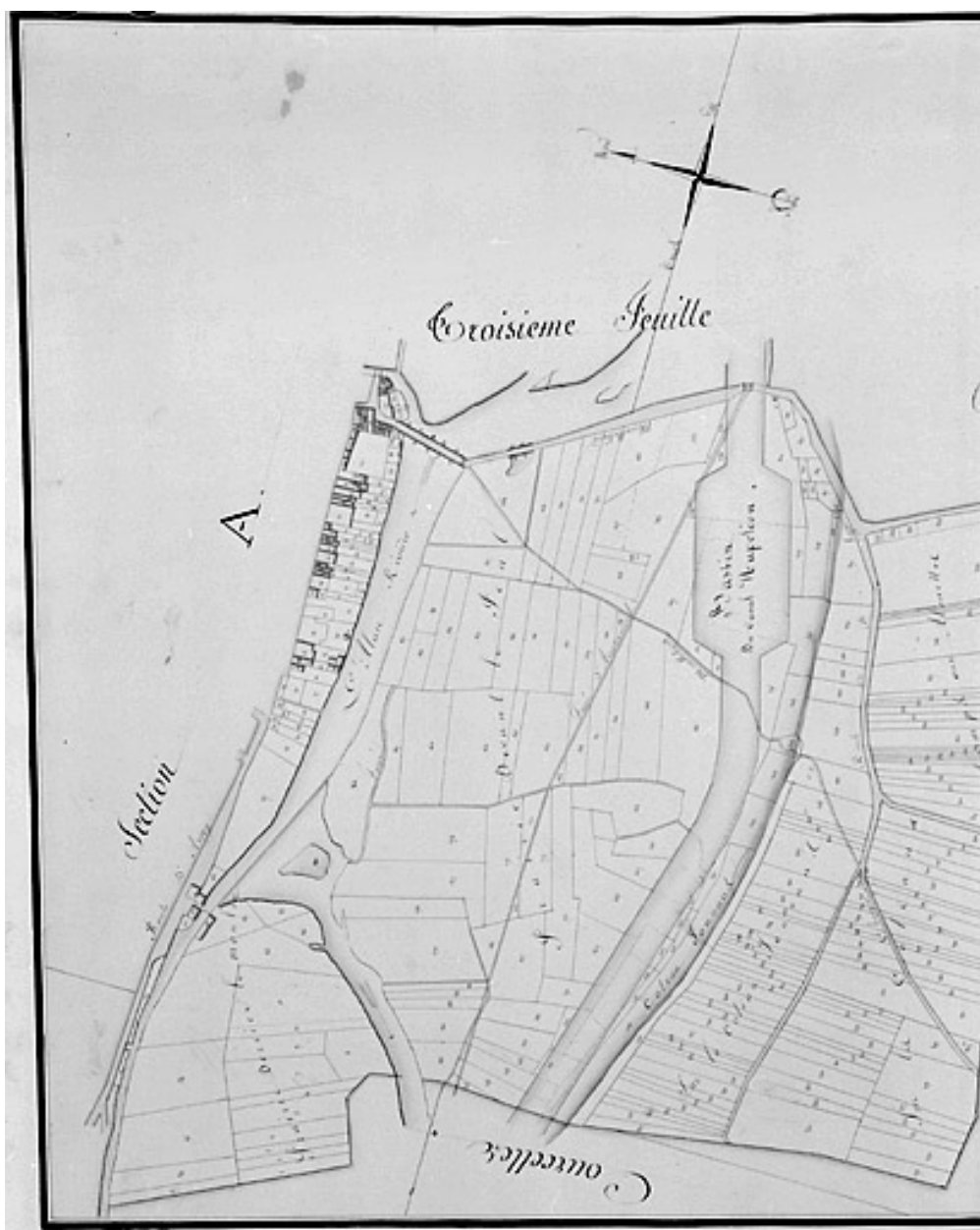
IVR43\_19872500416V

Auteur de l'illustration : Yves Sancey

Auteur du document reproduit : Claude Calmettes

Date de prise de vue : 1987

(c) Région Bourgogne-Franche-Comté, Inventaire du patrimoine ; (c) Archives communales, Montbéliard  
reproduction soumise à autorisation du titulaire des droits d'exploitation



Plan de partie méridionale de la Neuve Ville, 1812. Extrait du plan cadastral de 1812, section C, échelle 1:2500.

Référence du document reproduit :

- **Plan de partie méridionale de la Neuve Ville, 1812. Extrait du plan cadastral de 1812, section C, échelle 1:2500.**  
Plan de partie méridionale de la Neuve Ville, 1812. Extrait du plan cadastral de 1812, section C, échelle 1:2500 par Gramm, Jean-Georges (géomètre)

IVR43\_19862500028V

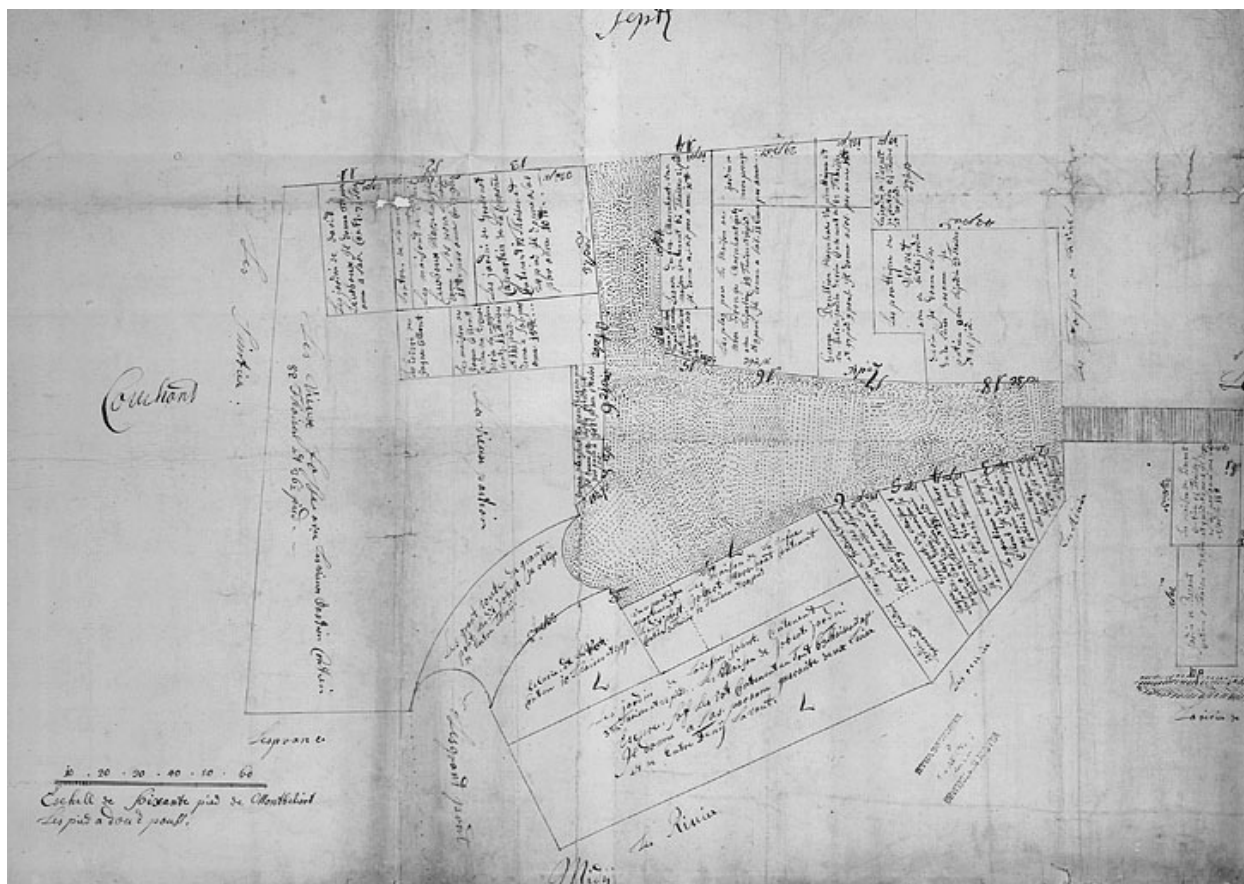
Auteur de l'illustration : Jérôme Mongreville

Auteur du document reproduit : Jean-Georges Gramm

Date de prise de vue : 1986

(c) Région Bourgogne-Franche-Comté, Inventaire du patrimoine  
reproduction soumise à autorisation du titulaire des droits d'exploitation





Plan parcellaire de 1715-1718. Feuille 1.

Référence du document reproduit :

- **Plan parcellaire de 1715-1718. Feuille 1.**  
Plan parcellaire de 1715-1718. Feuille 1. Dessin, 1716, échelle de 60 pieds de Montbéliard, par Hittel  
Archives municipales, Montbéliard : II 9


IVR43\_19872500033V

Auteur de l'illustration : Yves Sancey

Auteur du document reproduit : Hittel

Date de prise de vue : 1987

(c) Région Bourgogne-Franche-Comté, Inventaire du patrimoine ; (c) Archives communales, Montbéliard  
reproduction soumise à autorisation du titulaire des droits d'exploitation



Plan parcellaire de 1715-1718. Feuille 2 (A).

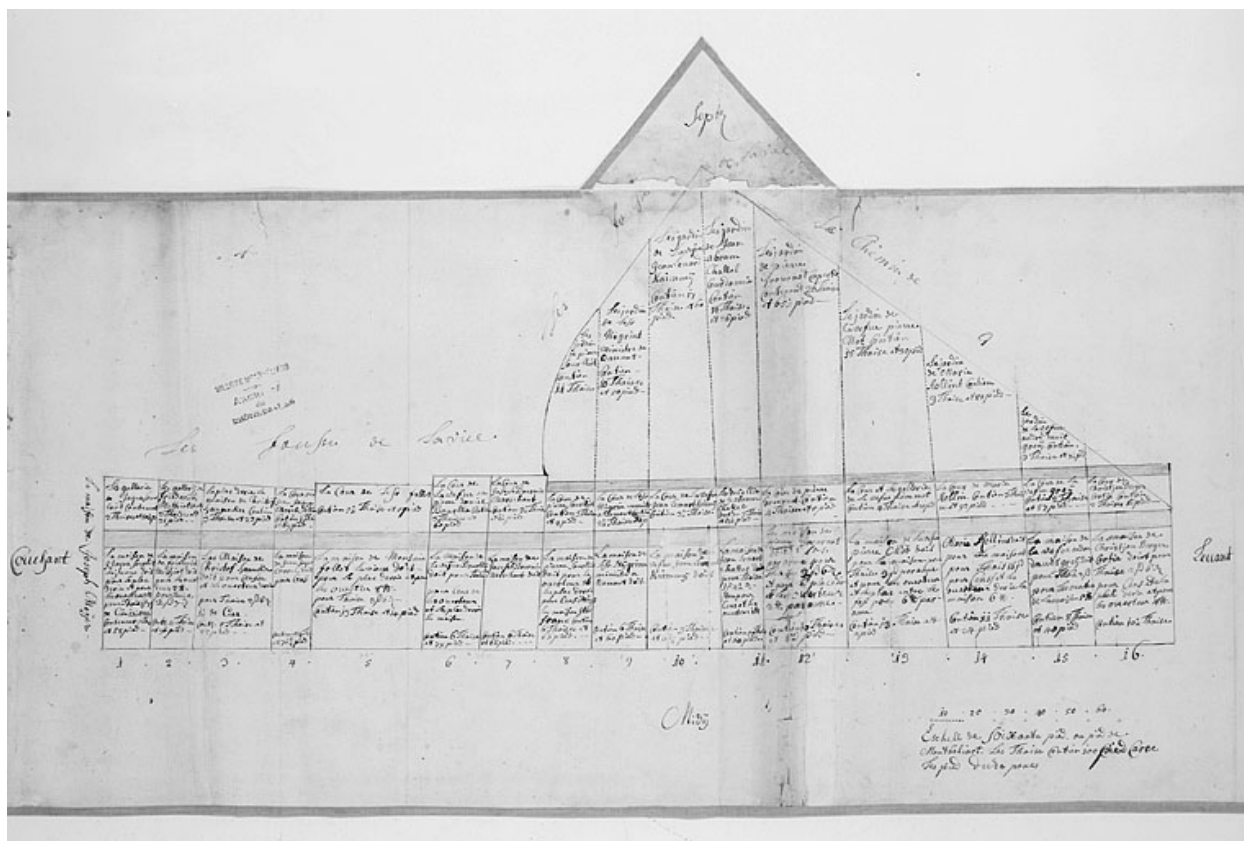
Référence du document reproduit :

- **Plan parcellaire de 1715-1718. Feuille 2 (A).**  
Plan parcellaire de 1715-1718. Feuille 2 (A). Dessin, 1716, échelle de 60 pieds de Montbéliard, par Hittel  
Archives municipales, Montbéliard : II 9

IVR43\_19872500034V

Auteur de l'illustration : Yves Sancey  
Auteur du document reproduit : Hittel  
Date de prise de vue : 1987

(c) Région Bourgogne-Franche-Comté, Inventaire du patrimoine ; (c) Archives communales, Montbéliard  
reproduction soumise à autorisation du titulaire des droits d'exploitation



Plan parcellaire de 1715-1718. Feuille 3 (A).

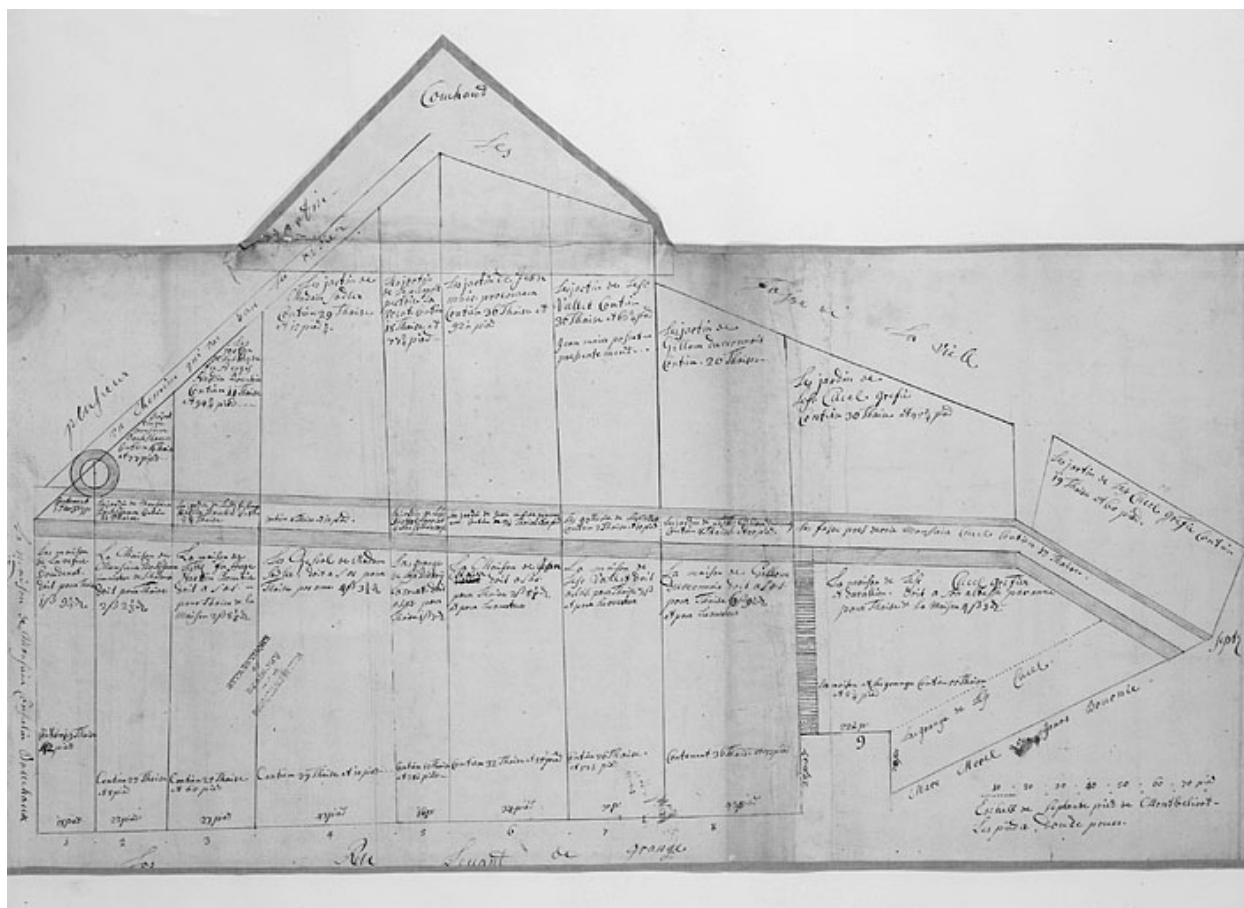
Référence du document reproduit :

- **Plan parcellaire de 1715-1718. Feuille 3 (A).**  
Plan parcellaire de 1715-1718. Feuille 3 (A). Dessin, 1715, échelle de 60 pieds de Montbéliard, par Hittel  
Archives municipales, Montbéliard : II 9

IVR43\_19872500035V

Auteur de l'illustration : Yves Sancey  
Auteur du document reproduit : Hittel  
Date de prise de vue : 1987

(c) Région Bourgogne-Franche-Comté, Inventaire du patrimoine ; (c) Archives communales, Montbéliard  
reproduction soumise à autorisation du titulaire des droits d'exploitation



Plan parcellaire de 1715-1718. Détail de la feuille 4.

Référence du document reproduit :

- **Plan parcellaire de 1715-1718. Détail de la feuille 4.**

Plan parcellaire de 1715-1718. Détail de la feuille 4. Dessin, 1716, échelle de 70 pieds de Montbéliard, par Hittel

Archives municipales, Montbéliard : II 9

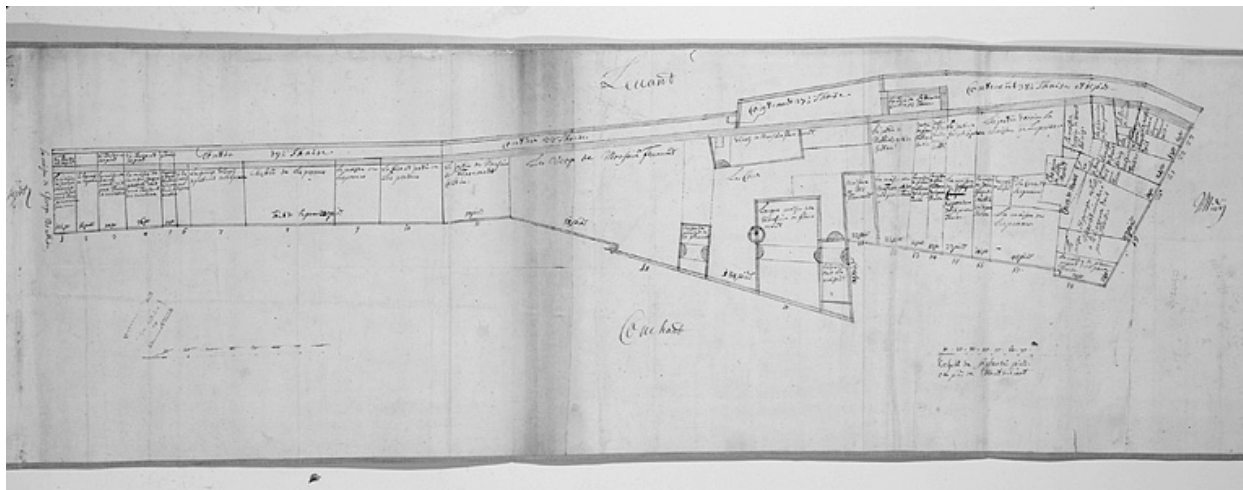
IVR43\_19872500036V

Auteur de l'illustration : Yves Sancey

Auteur du document reproduit : Hittel

Date de prise de vue : 1987

(c) Région Bourgogne-Franche-Comté, Inventaire du patrimoine ; (c) Archives communales, Montbéliard  
reproduction soumise à autorisation du titulaire des droits d'exploitation



Plan parcellaire de 1715-1718. Feuille 5 (A).

Référence du document reproduit :

- **Plan parcellaire de 1715-1718. Feuille 5 (A).**  
Plan parcellaire de 1715-1718. Feuille 5 (A). Dessin, 1716, échelle de 70 pieds de Montbéliard, par Hittel  
Archives municipales, Montbéliard : II 9

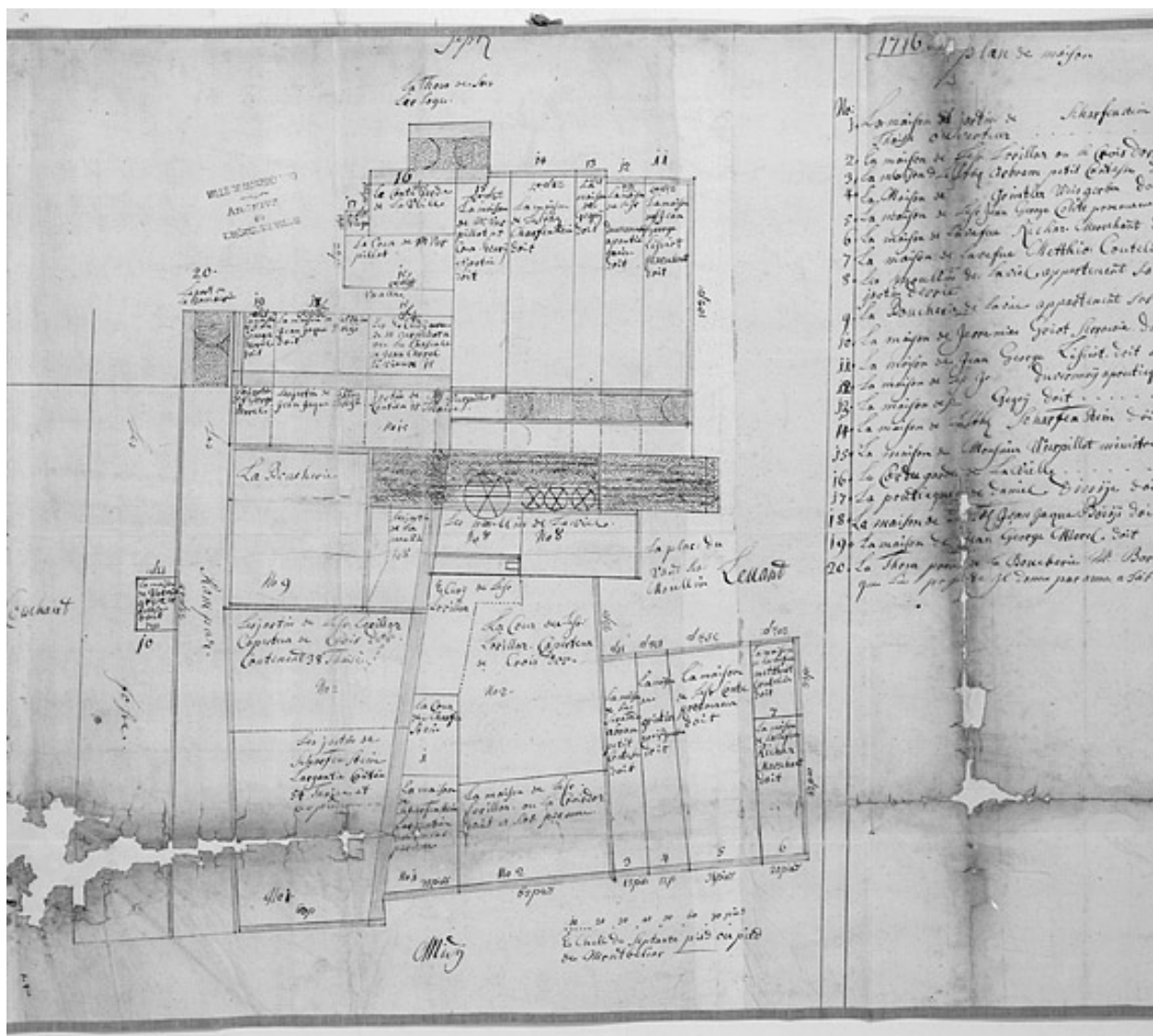
IVR43\_19872500037V

Auteur de l'illustration : Yves Sancey

Auteur du document reproduit : Hittel

Date de prise de vue : 1987

(c) Région Bourgogne-Franche-Comté, Inventaire du patrimoine ; (c) Archives communales, Montbéliard  
reproduction soumise à autorisation du titulaire des droits d'exploitation



Plan parcellaire de 1715-1718. Détail de la feuille 6.

Référence du document reproduit :

- **Plan parcellaire de 1715-1718. Détail de la feuille 6.**

Plan parcellaire de 1715-1718. Détail de la feuille 6. Dessin, 1716, échelle de 70 pieds de Montbéliard, par Hittel

Archives municipales, Montbéliard : II 9

IVR43\_19872500038V


Auteur de l'illustration : Yves Sancey

Auteur du document reproduit : Hittel

Date de prise de vue : 1987

(c) Région Bourgogne-Franche-Comté, Inventaire du patrimoine ; (c) Archives communales, Montbéliard  
reproduction soumise à autorisation du titulaire des droits d'exploitation





Plan parcellaire de 1715-1718. Feuille 8 (A).

Référence du document reproduit :

- **Plan parcellaire de 1715-1718. Feuille 8 (A).**  
Plan parcellaire de 1715-1718. Feuille 8 (A). Dessin, 1716, échelle de 60 pieds de Montbéliard, par Hittel  
Archives municipales, Montbéliard : II 9

IVR43\_19872500040V

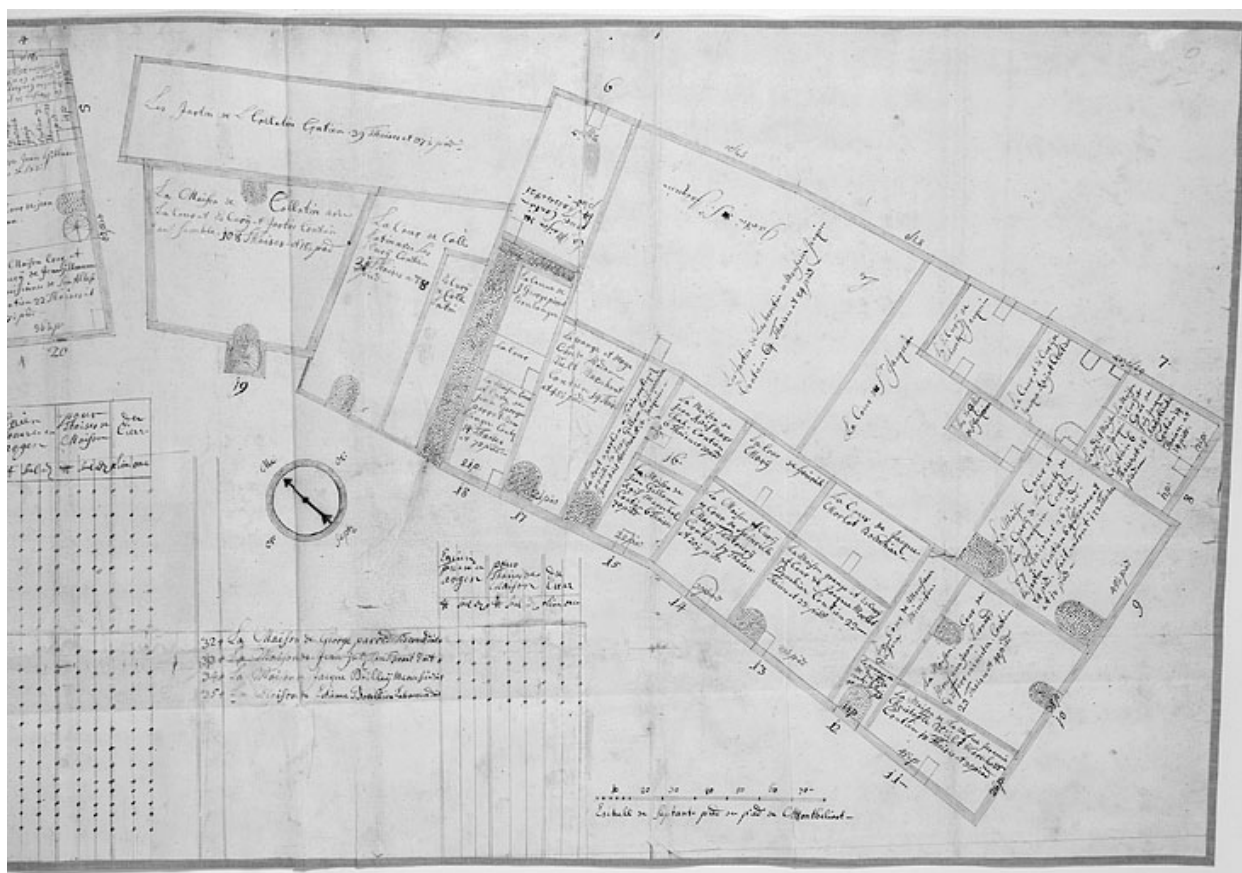
Auteur de l'illustration : Yves Sancey

Auteur du document reproduit : Hittel

Date de prise de vue : 1987

(c) Région Bourgogne-Franche-Comté, Inventaire du patrimoine ; (c) Archives communales, Montbéliard  
reproduction soumise à autorisation du titulaire des droits d'exploitation





Plan parcellaire de 1715-1718. Détail de la feuille 9.

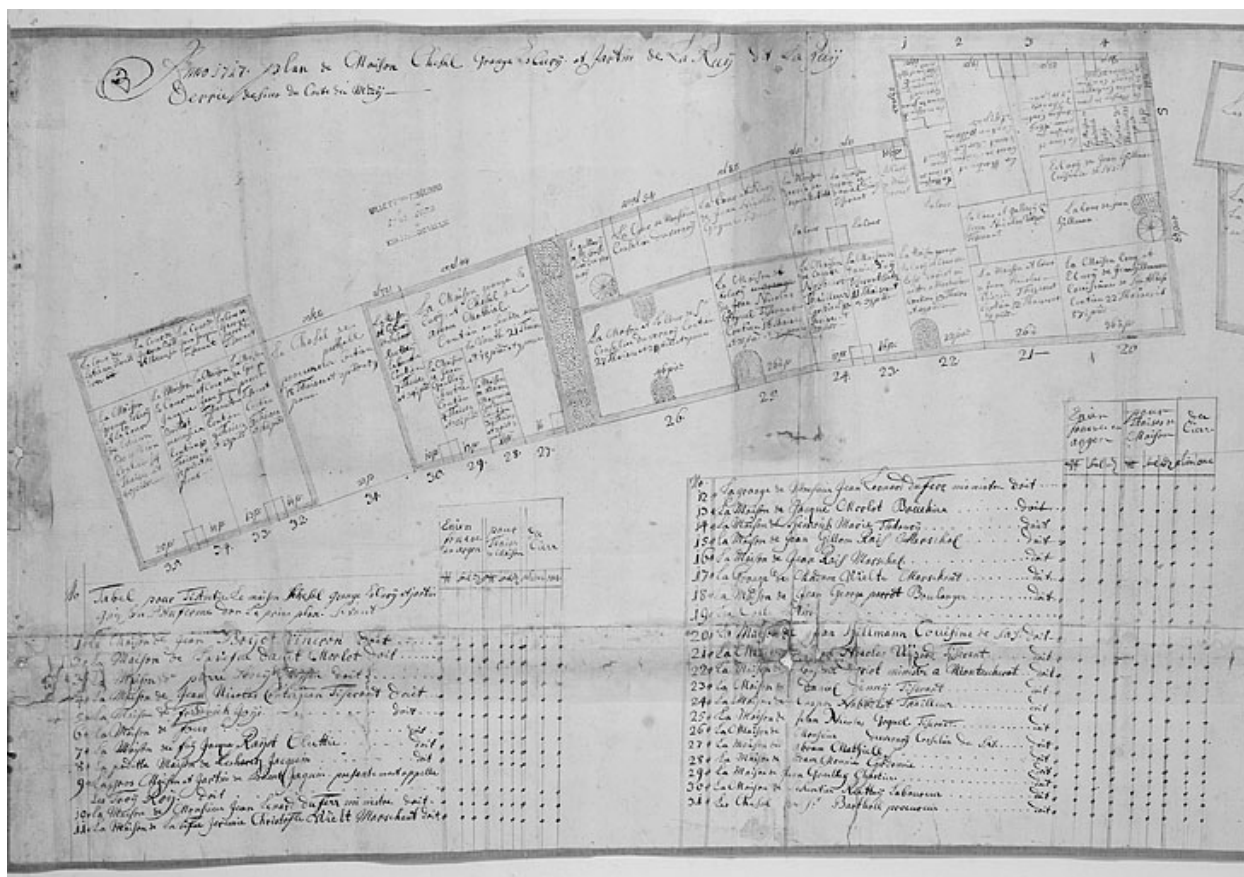
Référence du document reproduit :

- **Plan parcellaire de 1715-1718. Détail de la feuille 9.**  
Plan parcellaire de 1715-1718. Détail de la feuille 9. Dessin, 1717, échelle de 60 pieds de Montbéliard, par Hittel  
Archives municipales, Montbéliard : II 9

IVR43\_19872500042V

Auteur de l'illustration : Yves Sancey  
Auteur du document reproduit : Hittel  
Date de prise de vue : 1987

(c) Région Bourgogne-Franche-Comté, Inventaire du patrimoine ; (c) Archives communales, Montbéliard  
reproduction soumise à autorisation du titulaire des droits d'exploitation



Plan parcellaire de 1715-1718. Feuille 9 (C).

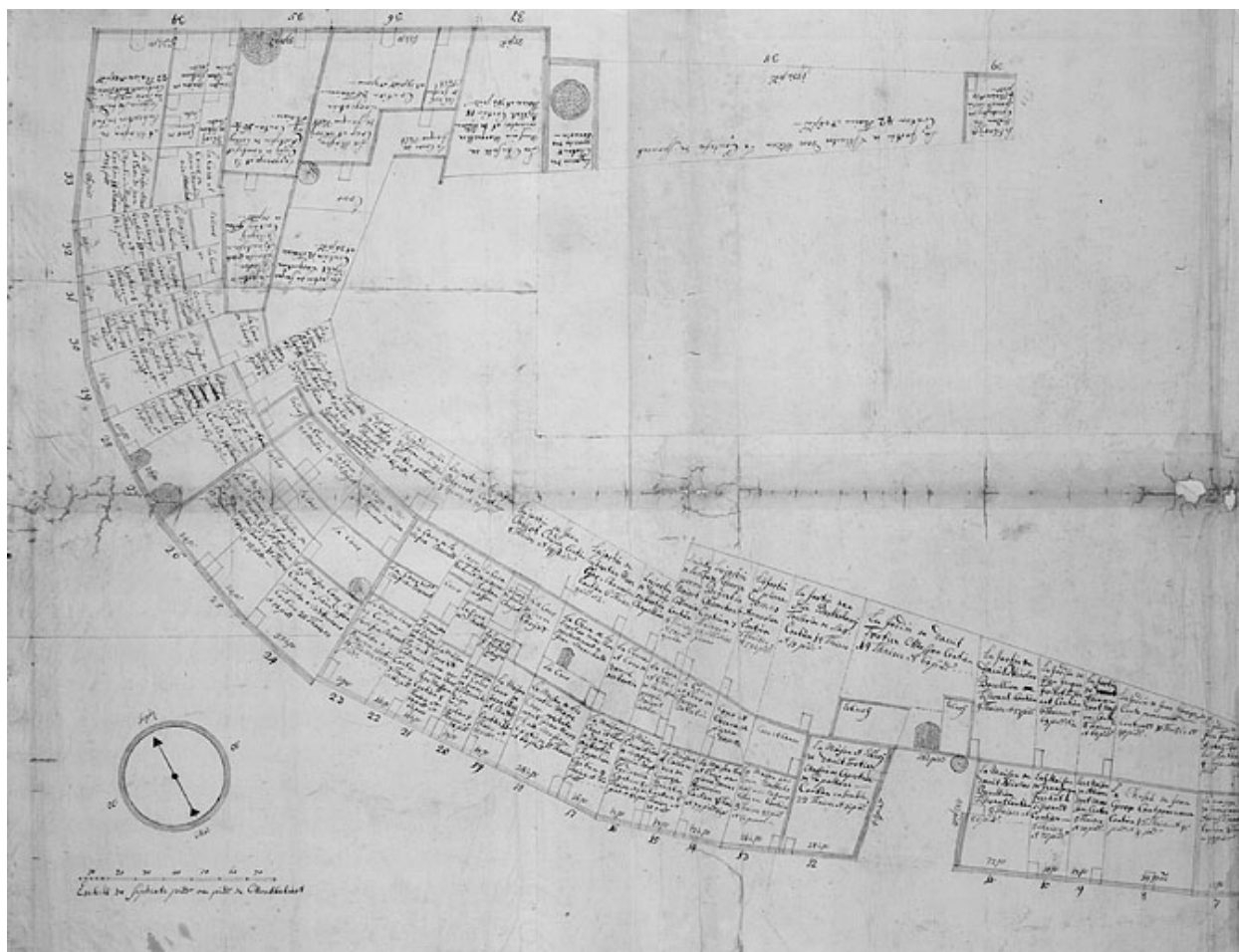
Référence du document reproduit :

- **Plan parcellaire de 1715-1718. Feuille 9 (C).**  
Plan parcellaire de 1715-1718. Feuille 9 (C). Dessin, 1717, par Hittel  
Archives municipales, Montbéliard : II 9

IVR43\_19872500041V

Auteur de l'illustration : Yves Sancey  
Auteur du document reproduit : Hittel  
Date de prise de vue : 1987

(c) Région Bourgogne-Franche-Comté, Inventaire du patrimoine ; (c) Archives communales, Montbéliard  
reproduction soumise à autorisation du titulaire des droits d'exploitation



Plan parcellaire de 1715-1718. Feuille 10 (A).

Référence du document reproduit :

- **Plan parcellaire de 1715-1718. Feuille 10 (A).**  
Plan parcellaire de 1715-1718. Feuille 10 (A). Dessin, 1717, échelle de 70 pieds de Montbéliard, par Hittel  
Archives municipales, Montbéliard : II 9


IVR43\_19872500043V

Auteur de l'illustration : Yves Sancey

Auteur du document reproduit : Hittel

Date de prise de vue : 1987

(c) Région Bourgogne-Franche-Comté, Inventaire du patrimoine ; (c) Archives communales, Montbéliard  
reproduction soumise à autorisation du titulaire des droits d'exploitation



Plan parcellaire de 1715-1718. Détail de la feuille 11.

Référence du document reproduit :

- **Plan parcellaire de 1715-1718. Détail de la feuille 11.**  
Plan parcellaire de 1715-1718. Détail de la feuille 11. Dessin, 1717, par Hittel  
Archives municipales, Montbéliard : II 9

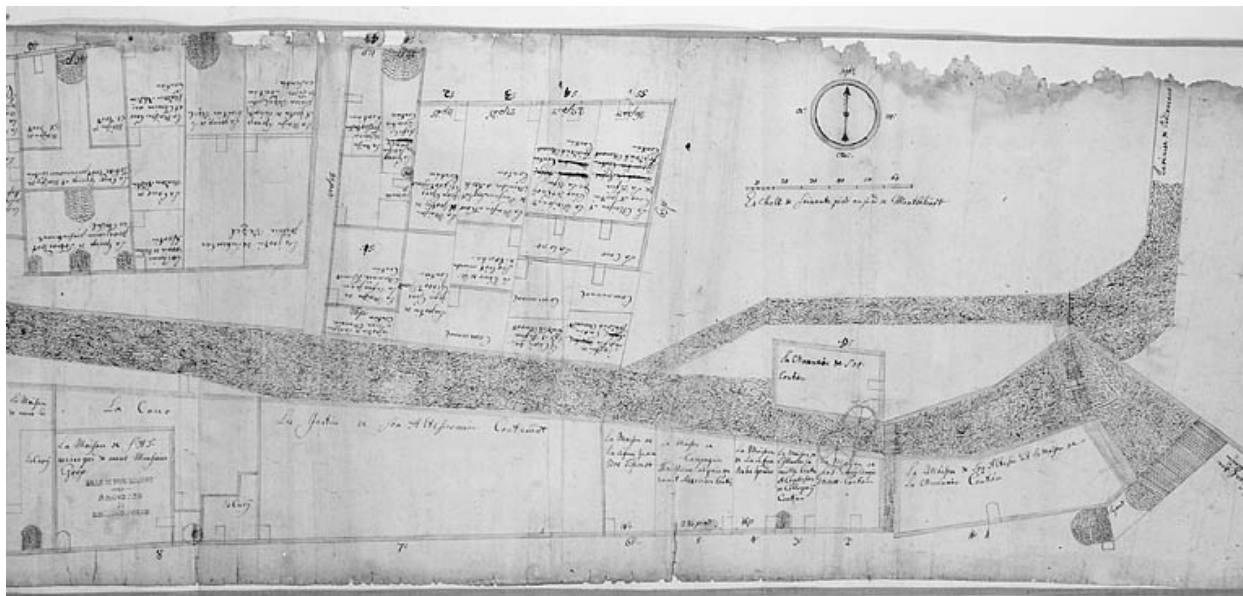
IVR43\_19872500044V

Auteur de l'illustration : Yves Sancey

Auteur du document reproduit : Hittel

Date de prise de vue : 1987

(c) Région Bourgogne-Franche-Comté, Inventaire du patrimoine ; (c) Archives communales, Montbéliard  
reproduction soumise à autorisation du titulaire des droits d'exploitation



Plan parcellaire de 1715-1718. Détail de la feuille 11.

Référence du document reproduit :

- **Plan parcellaire de 1715-1718. Détail de la feuille 11.**  
Plan parcellaire de 1715-1718. Détail de la feuille 11. Dessin, 1717, échelle de 60 pieds de Montbéliard, par Hittel  
Archives municipales, Montbéliard : II 9

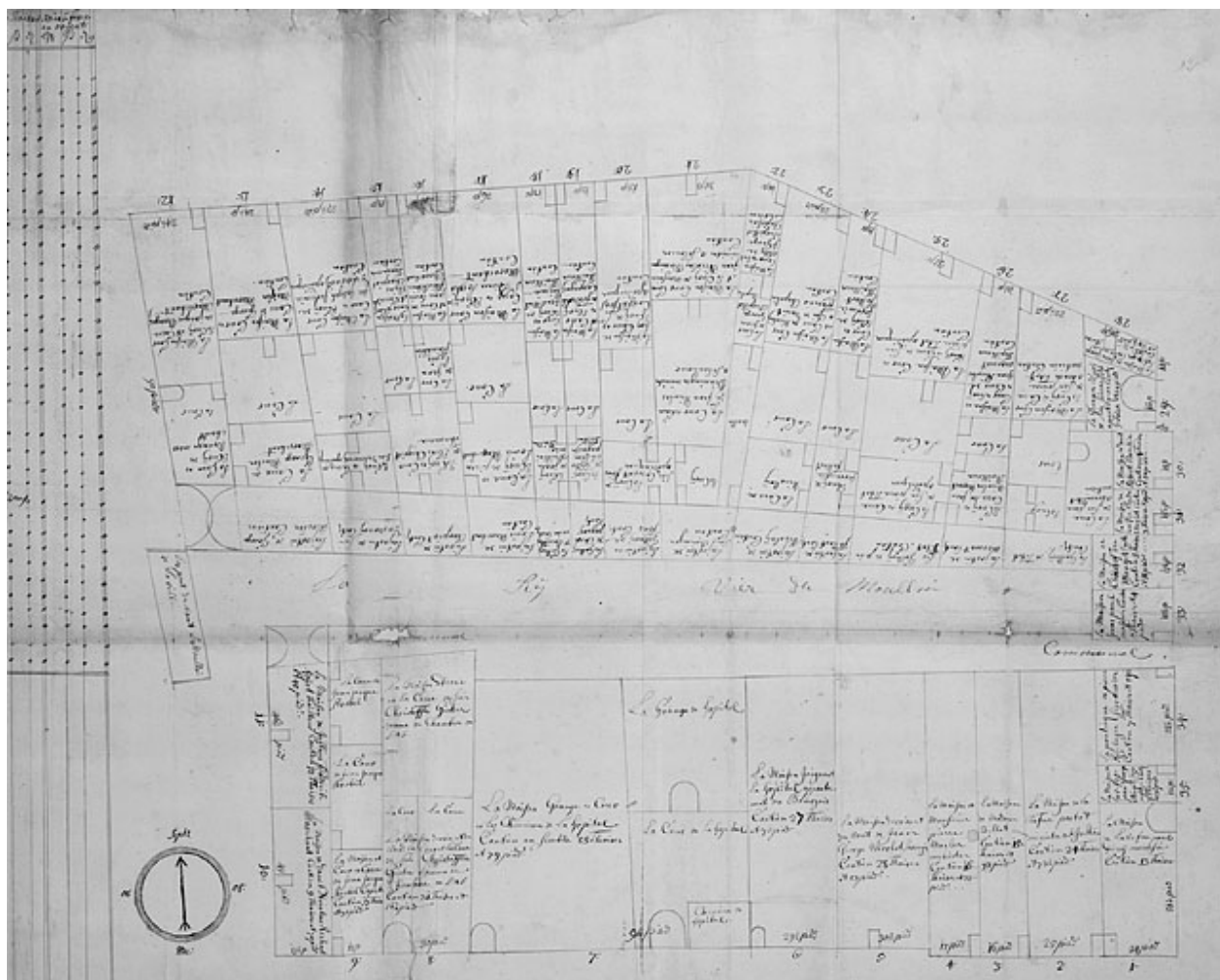
IVR43\_19872500045V

Auteur de l'illustration : Yves Sancey

Auteur du document reproduit : Hittel

Date de prise de vue : 1987

(c) Région Bourgogne-Franche-Comté, Inventaire du patrimoine ; (c) Archives communales, Montbéliard  
reproduction soumise à autorisation du titulaire des droits d'exploitation



Plan parcellaire de 1715-1718. Détail de la feuille 12.

Référence du document reproduit :

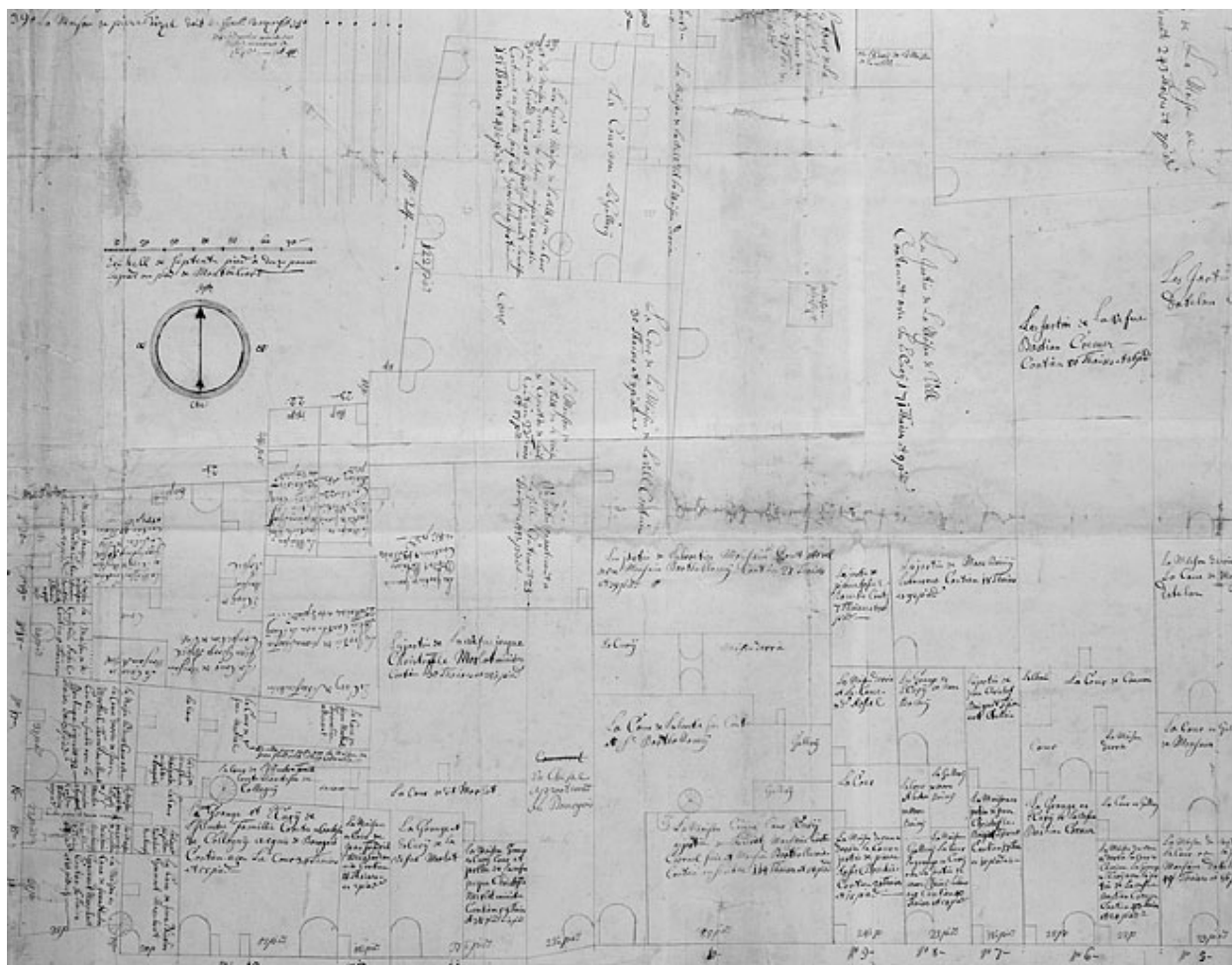
- **Plan parcellaire de 1715-1718. Détail de la feuille 12.**  
Plan parcellaire de 1715-1718. Détail de la feuille 12. Dessin, 1717, par Hittel  
Archives municipales, Montbéliard : II 9

IVR43\_19872500046V

Auteur de l'illustration : Yves Sancey  
Auteur du document reproduit : Hittel  
Date de prise de vue : 1987

(c) Région Bourgogne-Franche-Comté, Inventaire du patrimoine ; (c) Archives communales, Montbéliard  
reproduction soumise à autorisation du titulaire des droits d'exploitation





Plan parcellaire de 1715-1718. Feuille 13 (A).

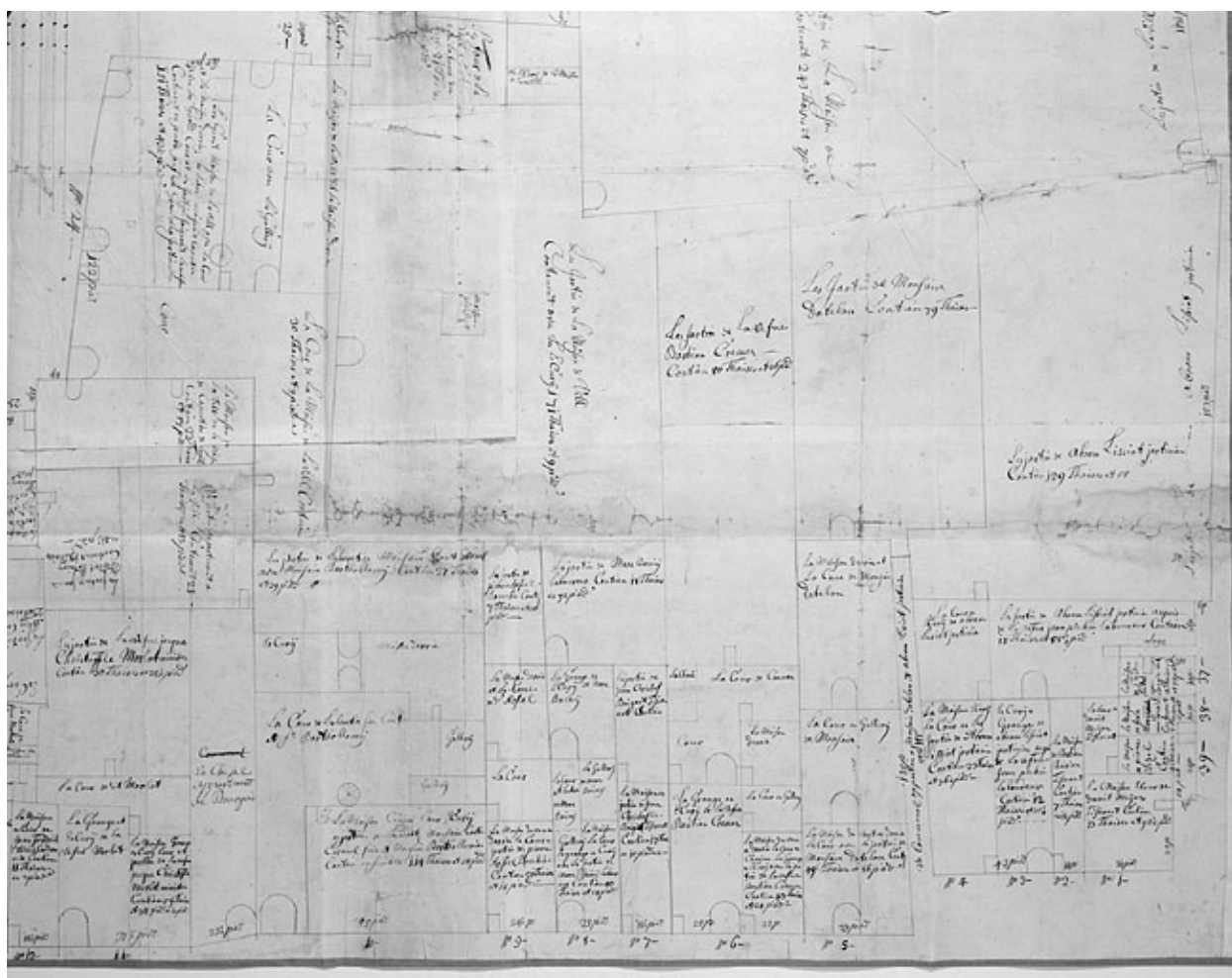
Référence du document reproduit :

- **Plan parcellaire de 1715-1718. Feuille 13 (A).**  
Plan parcellaire de 1715-1718. Feuille 13 (A). Dessin, 1717, échelle de 70 pieds de Montbéliard, par Hittel  
Archives municipales, Montbéliard : II 9

IVR43\_19872500047V

Auteur de l'illustration : Yves Sancey  
Auteur du document reproduit : Hittel  
Date de prise de vue : 1987

(c) Région Bourgogne-Franche-Comté, Inventaire du patrimoine ; (c) Archives communales, Montbéliard  
reproduction soumise à autorisation du titulaire des droits d'exploitation



Plan parcellaire de 1715-1718. Feuille 13 (D).

Référence du document reproduit :

- **Plan parcellaire de 1715-1718. Feuille 13 (D).**  
Plan parcellaire de 1715-1718. Feuille 13 (D). Dessin, 1717, par Hittel  
Archives municipales, Montbéliard : II 9


IVR43\_19872500048V

Auteur de l'illustration : Yves Sancey

Auteur du document reproduit : Hittel

Date de prise de vue : 1987

(c) Région Bourgogne-Franche-Comté, Inventaire du patrimoine ; (c) Archives communales, Montbéliard  
reproduction soumise à autorisation du titulaire des droits d'exploitation



Plan parcellaire de 1715-1718. Feuille 13 (F).

Référence du document reproduit :

- **Plan parcellaire de 1715-1718. Feuille 13 (F).**  
Plan parcellaire de 1715-1718. Feuille 13 (F). Dessin, 1717, par Hittel  
Archives municipales, Montbéliard : II 9

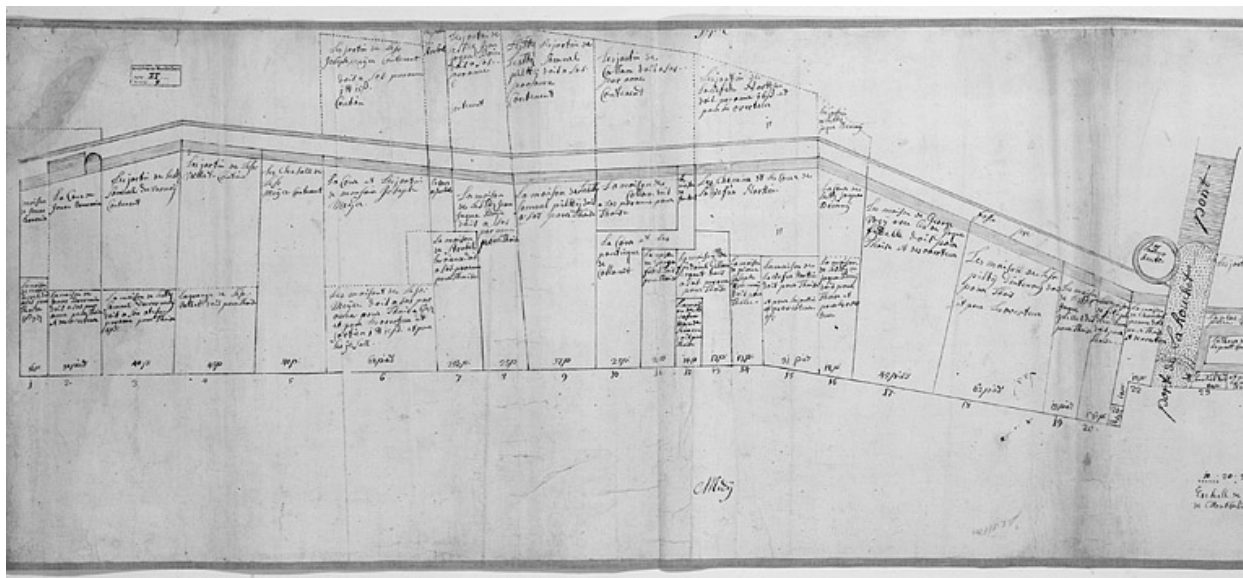
IVR43\_19872500049V

Auteur de l'illustration : Yves Sancey

Auteur du document reproduit : Hittel

Date de prise de vue : 1987

(c) Région Bourgogne-Franche-Comté, Inventaire du patrimoine ; (c) Archives communales, Montbéliard  
reproduction soumise à autorisation du titulaire des droits d'exploitation



Plan parcellaire de 1715-1718. Feuille 14 (A).

Référence du document reproduit :

- **Plan parcellaire de 1715-1718. Feuille 14 (A).**  
Plan parcellaire de 1715-1718. Feuille 14 (A). Dessin, 1716, par Hittel  
Archives municipales, Montbéliard : II 9

IVR43\_19872500050V

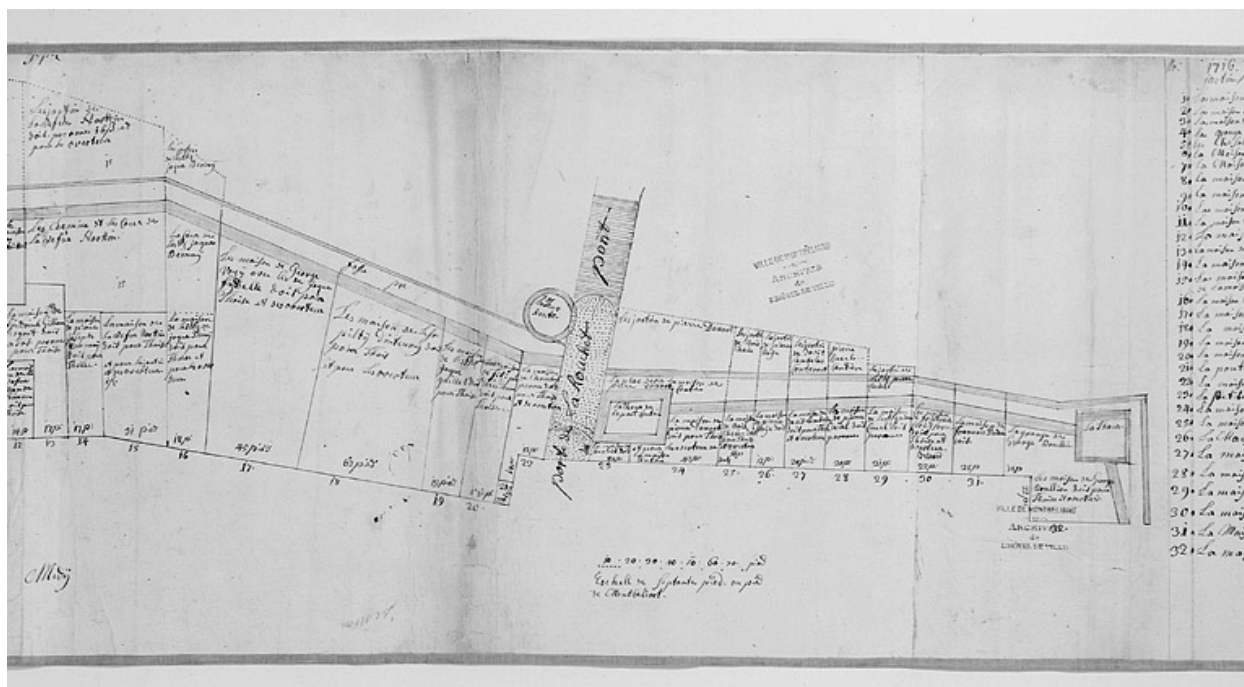
Auteur de l'illustration : Yves Sancey

Auteur du document reproduit : Hittel

Date de prise de vue : 1987

(c) Région Bourgogne-Franche-Comté, Inventaire du patrimoine ; (c) Archives communales, Montbéliard  
reproduction soumise à autorisation du titulaire des droits d'exploitation





Plan parcellaire de 1715-1718. Feuille 14 (B).

Référence du document reproduit :

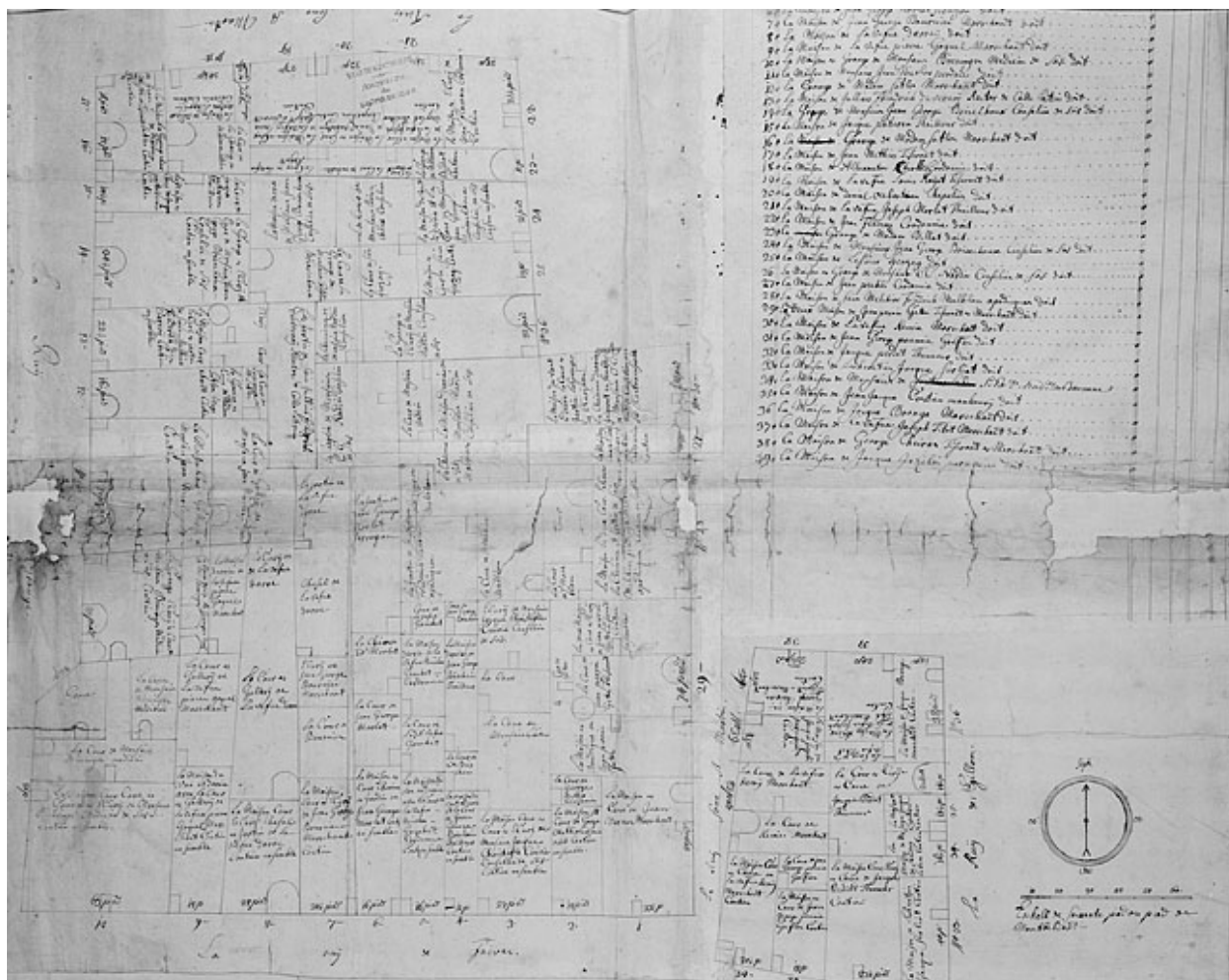
- **Plan parcellaire de 1715-1718. Feuille 14 (B).**

Plan parcellaire de 1715-1718. Feuille 14 (B). Dessin, 1716, échelle de 70 pieds de Montbéliard, par Hittel  
Archives municipales, Montbéliard : II 9

IVR43\_19872500051V

Auteur de l'illustration : Yves Sancey  
Auteur du document reproduit : Hittel  
Date de prise de vue : 1987

(c) Région Bourgogne-Franche-Comté, Inventaire du patrimoine ; (c) Archives communales, Montbéliard  
reproduction soumise à autorisation du titulaire des droits d'exploitation



Plan parcellaire de 1715-1718. Feuille 15 (A).

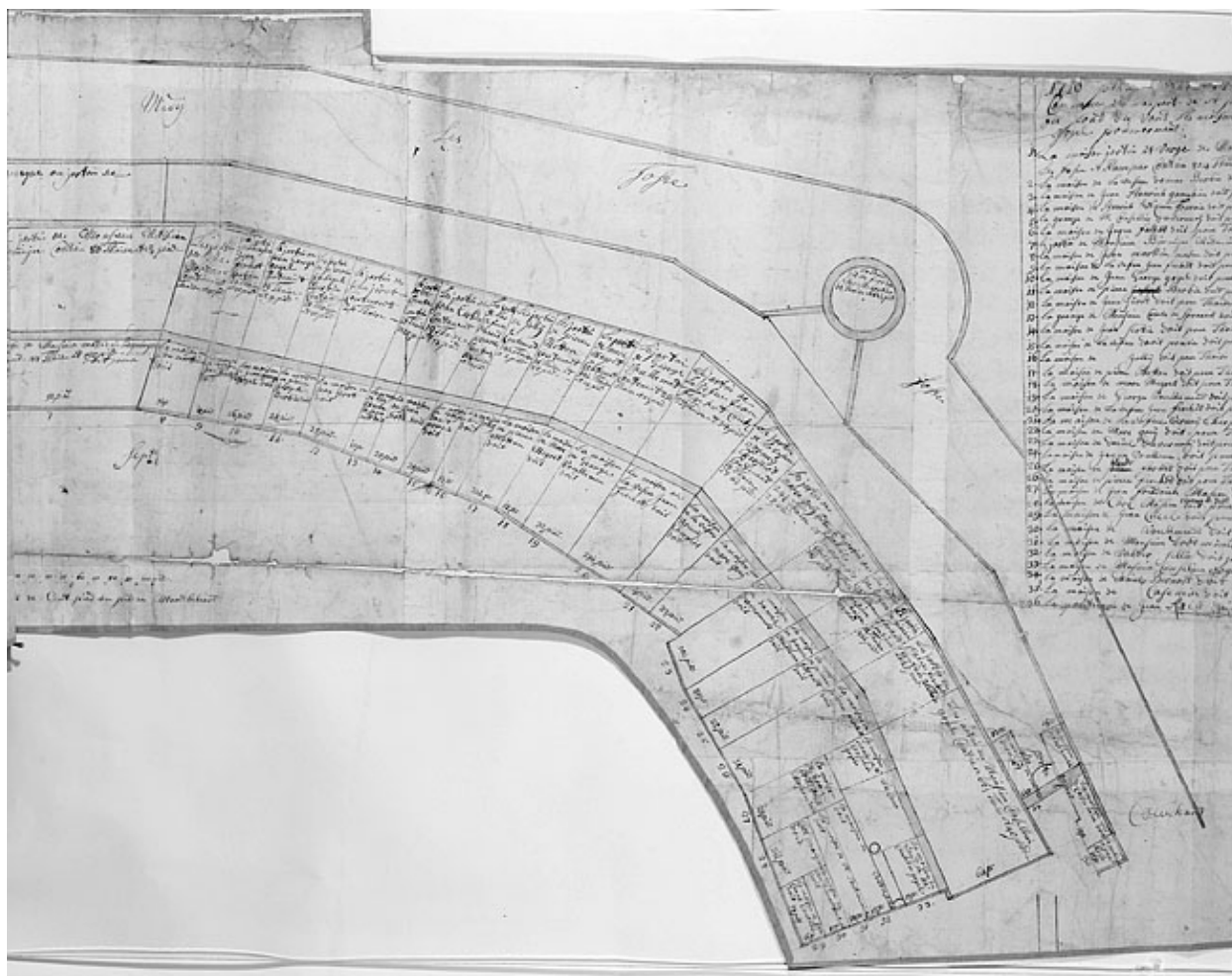
Référence du document reproduit :

- **Plan parcellaire de 1715-1718. Feuille 15 (A).**  
Plan parcellaire de 1715-1718. Feuille 15 (A). Dessin, sans date, échelle de 60 pieds de Montbéliard, par Hittel  
Archives municipales, Montbéliard : II 9

IVR43\_19872500052V

Auteur de l'illustration : Yves Sancey  
Auteur du document reproduit : Hittel  
Date de prise de vue : 1987

(c) Région Bourgogne-Franche-Comté, Inventaire du patrimoine ; (c) Archives communales, Montbéliard  
reproduction soumise à autorisation du titulaire des droits d'exploitation



Plan parcellaire de 1715-1718. Feuille 16 (A).

Référence du document reproduit :

- **Plan parcellaire de 1715-1718. Feuille 16 (A).**  
Plan parcellaire de 1715-1718. Feuille 16 (A). Dessin, 1716, échelle de 100 pieds de Montbéliard, par Hittel  
Archives municipales, Montbéliard : II 9

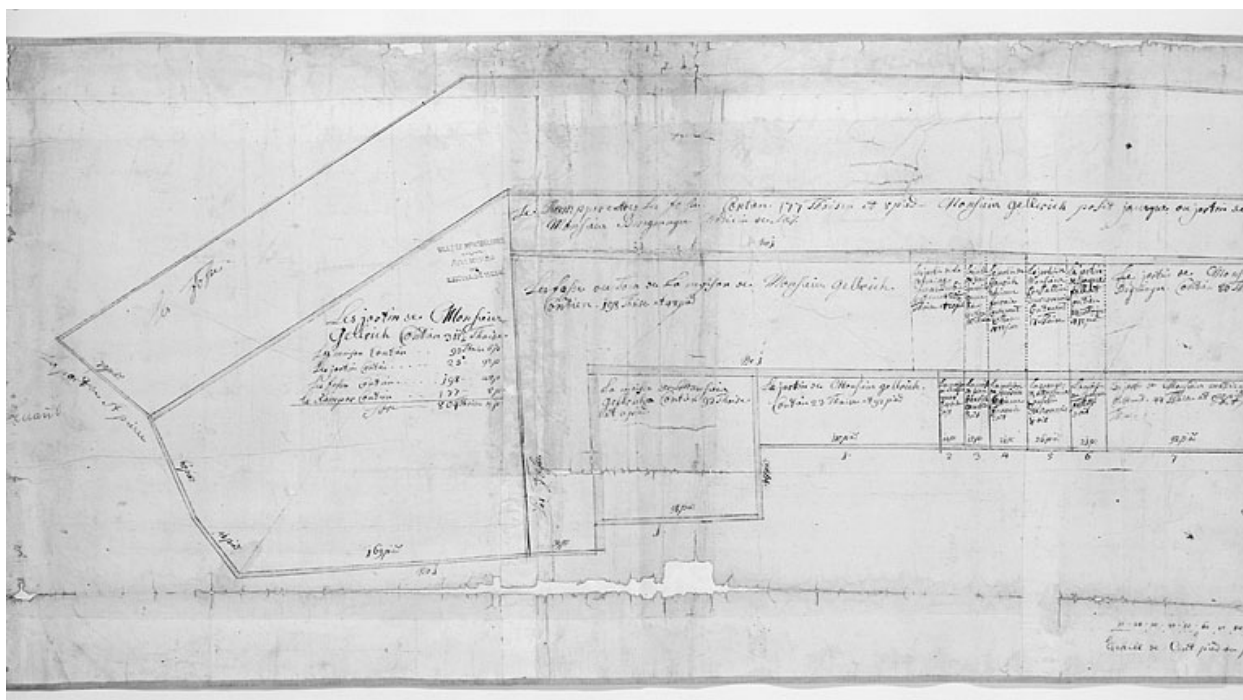
IVR43\_19872500054V

Auteur de l'illustration : Yves Sancey

Auteur du document reproduit : Hittel

Date de prise de vue : 1987

(c) Région Bourgogne-Franche-Comté, Inventaire du patrimoine ; (c) Archives communales, Montbéliard  
reproduction soumise à autorisation du titulaire des droits d'exploitation



Plan parcellaire de 1715-1718. Feuille 16 (D).

Référence du document reproduit :

- **Plan parcellaire de 1715-1718. Feuille 16 (D).**

Plan parcellaire de 1715-1718. Feuille 16 (D). Dessin, 1716, échelle de 100 pieds de Montbéliard, par Hittel  
Archives municipales, Montbéliard : II 9

IVR43\_19872500053V

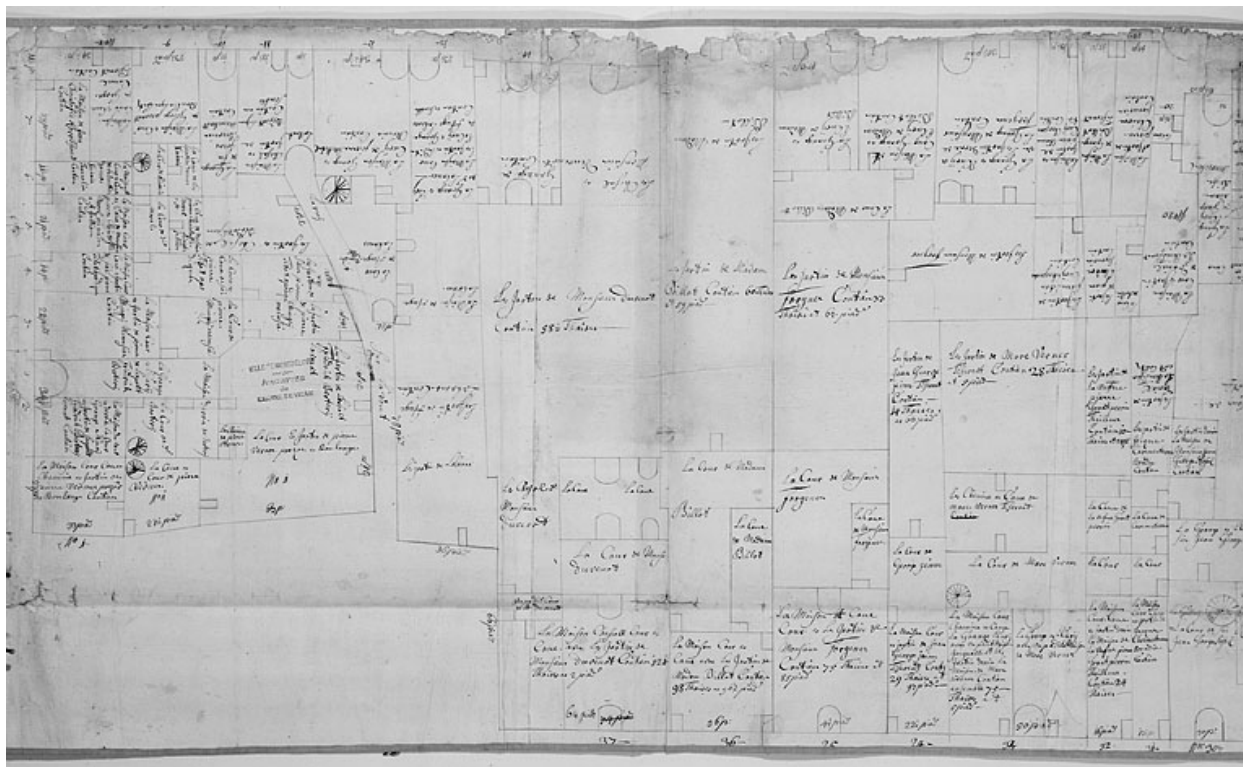
Auteur de l'illustration : Yves Sancey

Auteur du document reproduit : Hittel

Date de prise de vue : 1987

(c) Région Bourgogne-Franche-Comté, Inventaire du patrimoine ; (c) Archives communales, Montbéliard  
reproduction soumise à autorisation du titulaire des droits d'exploitation





Plan parcellaire de 1715-1718. Feuille 17 (A).

Référence du document reproduit :

- **Plan parcellaire de 1715-1718. Feuille 17 (A).**  
Plan parcellaire de 1715-1718. Feuille 17 (A). Dessin, sans date, par Hittel  
Archives municipales, Montbéliard : II 9

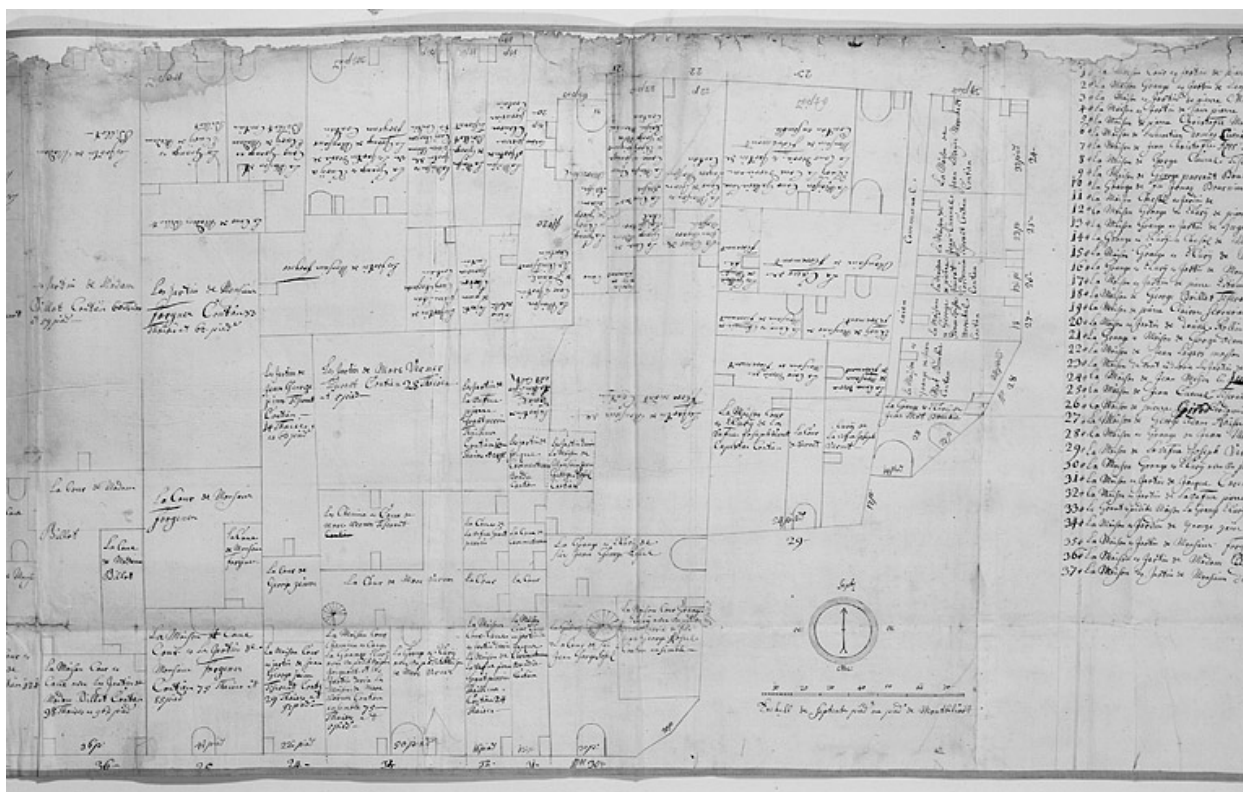
IVR43\_19872500055V

Auteur de l'illustration : Yves Sancey

Auteur du document reproduit : Hittel

Date de prise de vue : 1987

(c) Région Bourgogne-Franche-Comté, Inventaire du patrimoine ; (c) Archives communales, Montbéliard  
reproduction soumise à autorisation du titulaire des droits d'exploitation



Plan parcellaire de 1715-1718. Feuille 17 (D).

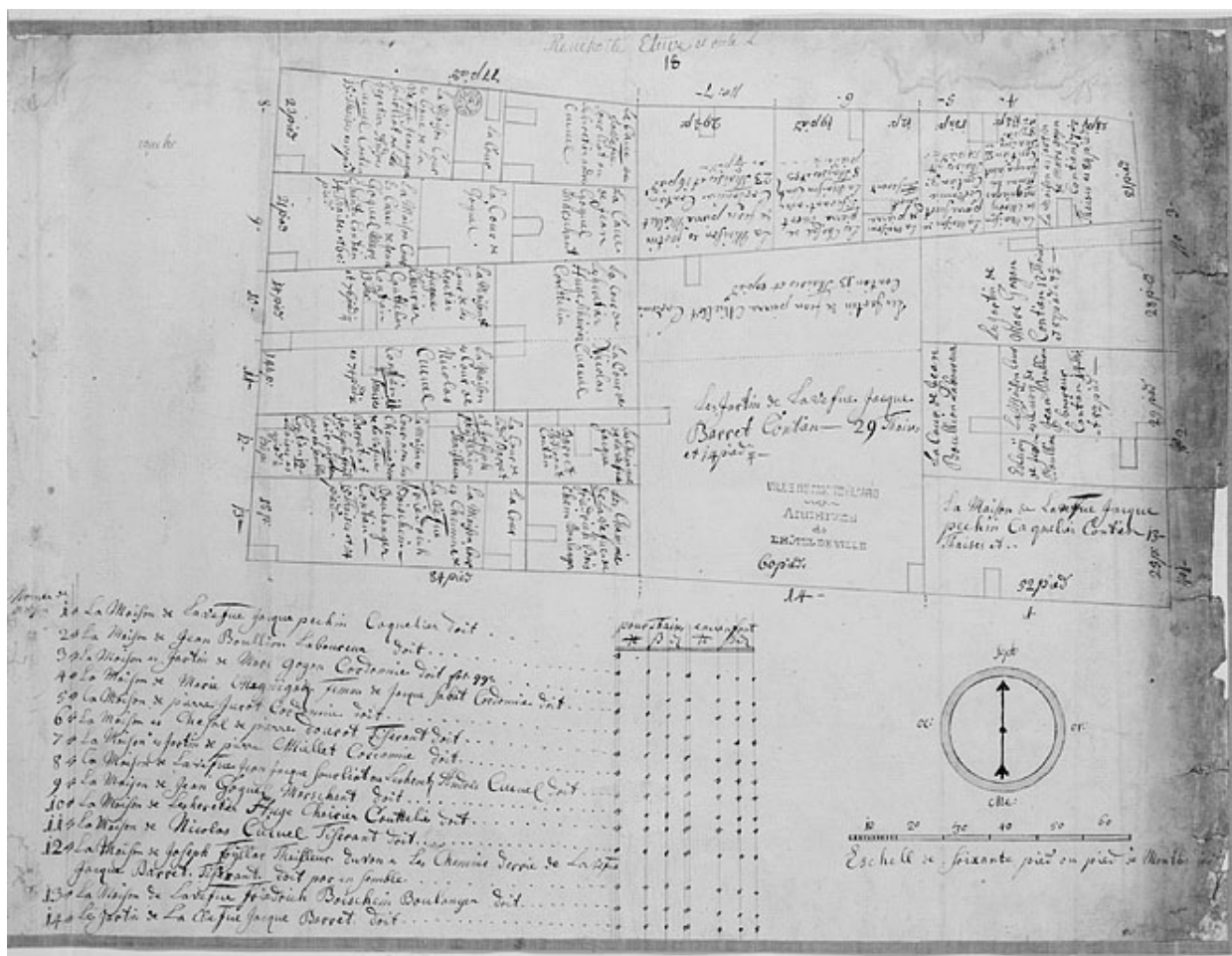
Référence du document reproduit :

- **Plan parcellaire de 1715-1718. Feuille 17 (D).**  
Plan parcellaire de 1715-1718. Feuille 17 (D). Dessin, sans date, échelle de 70 pieds de Montbéliard, par Hittel Archives municipales, Montbéliard : II 9

IVR43\_19872500056V

Auteur de l'illustration : Yves Sancey  
Auteur du document reproduit : Hittel  
Date de prise de vue : 1987

(c) Région Bourgogne-Franche-Comté, Inventaire du patrimoine ; (c) Archives communales, Montbéliard  
reproduction soumise à autorisation du titulaire des droits d'exploitation



Plan parcellaire de 1715-1718. Feuille 18 (A).

Référence du document reproduit :

- **Plan parcellaire de 1715-1718. Feuille 18 (A).**

Plan parcellaire de 1715-1718. Feuille 18 (A). Dessin, sans date, échelle de 60 pieds de Montbéliard, par Hittel Archives municipales, Montbéliard : II 9

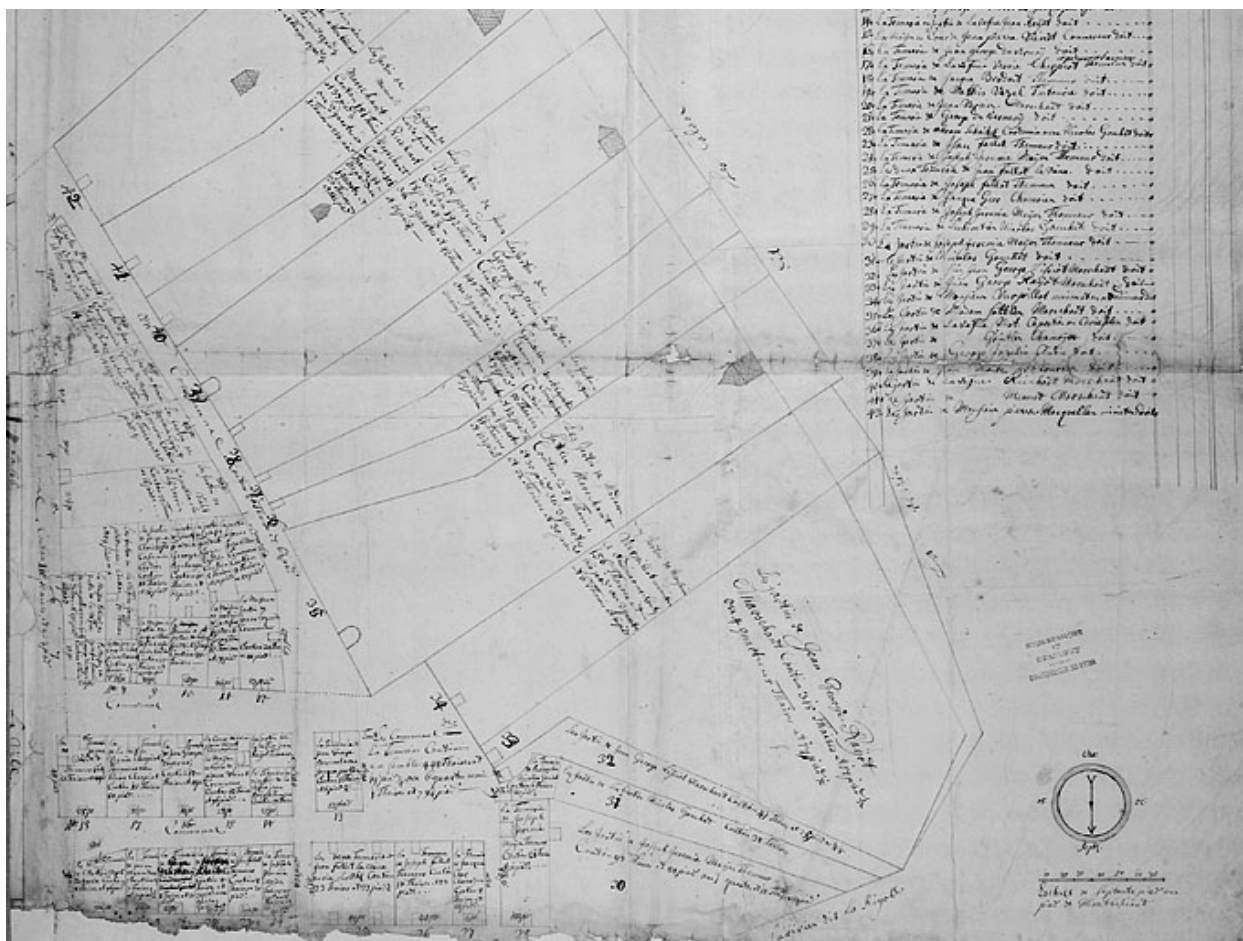
IVR43\_19872500057V

Auteur de l'illustration : Yves Sancey

Auteur du document reproduit : Hittel

Date de prise de vue : 1987

(c) Région Bourgogne-Franche-Comté, Inventaire du patrimoine ; (c) Archives communales, Montbéliard reproduction soumise à autorisation du titulaire des droits d'exploitation



Plan parcellaire de 1715-1718. Feuille 19 (A).

Référence du document reproduit :

- **Plan parcellaire de 1715-1718. Feuille 19 (A).**  
Plan parcellaire de 1715-1718. Feuille 19 (A). Dessin, 1717, échelle de 70 pieds de Montbéliard, par Hittel  
Archives municipales, Montbéliard : II 9

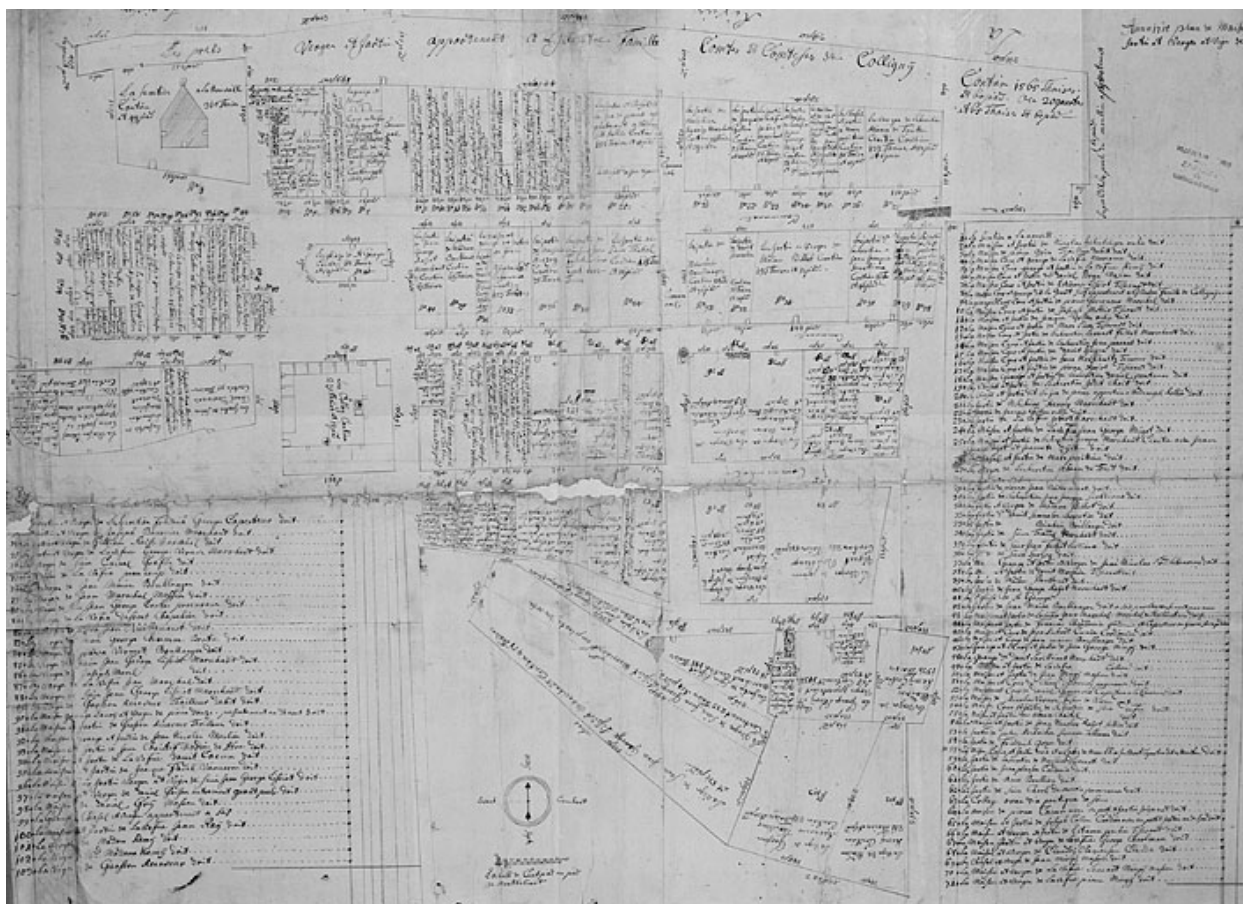
IVR43\_19872500058V

Auteur de l'illustration : Yves Sancey

Auteur du document reproduit : Hittel

Date de prise de vue : 1987

(c) Région Bourgogne-Franche-Comté, Inventaire du patrimoine ; (c) Archives communales, Montbéliard  
reproduction soumise à autorisation du titulaire des droits d'exploitation



Plan parcellaire de 1715-1718. Feuille 20 [quartier de la Neuve Ville].

Référence du document reproduit :

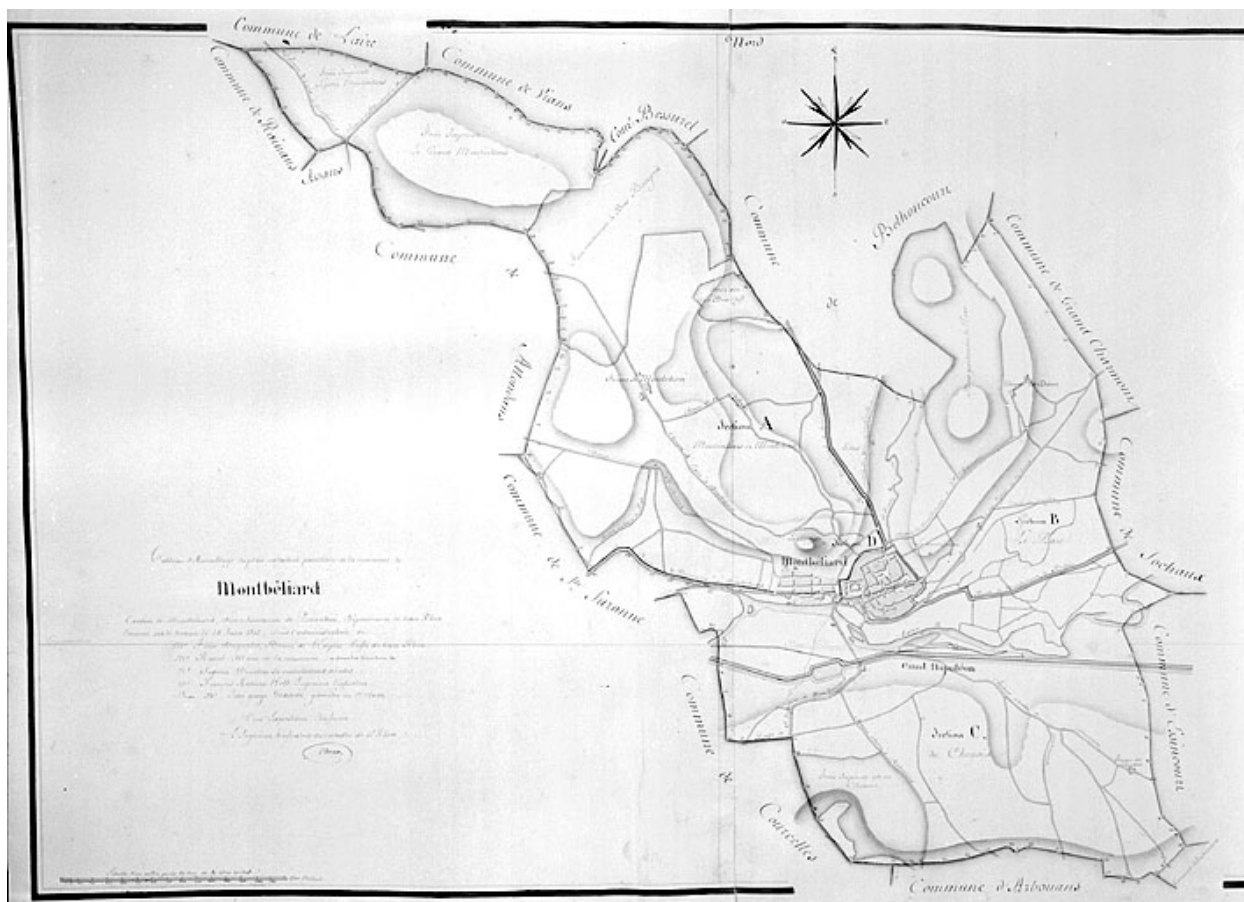
- **Plan parcellaire de 1715-1718. Feuille 20 [quartier de la Neuve Ville].**  
Plan parcellaire de 1715-1718. Feuille 20 [quartier de la Neuve Ville]. Dessin, 1718, échelle de 100 pieds de Montbéliard, par Hittel  
Archives municipales, Montbéliard : II 9

IVR43\_19872500059V

Auteur de l'illustration : Yves Sancey  
Auteur du document reproduit : Hittel  
Date de prise de vue : 1987

(c) Région Bourgogne-Franche-Comté, Inventaire du patrimoine ; (c) Archives communales, Montbéliard  
reproduction soumise à autorisation du titulaire des droits d'exploitation





Plan de la commune : tableau d'assemblage du plan cadastral napoléonien, 1812.

Référence du document reproduit :

- **Plan de la commune : tableau d'assemblage du plan cadastral napoléonien, 1812.**  
Plan de la commune : tableau d'assemblage du plan cadastral napoléonien, 1812. Dessin lavé, 1812, échelle 1:10 000, par Gramm, Jean-Georges (géomètre)

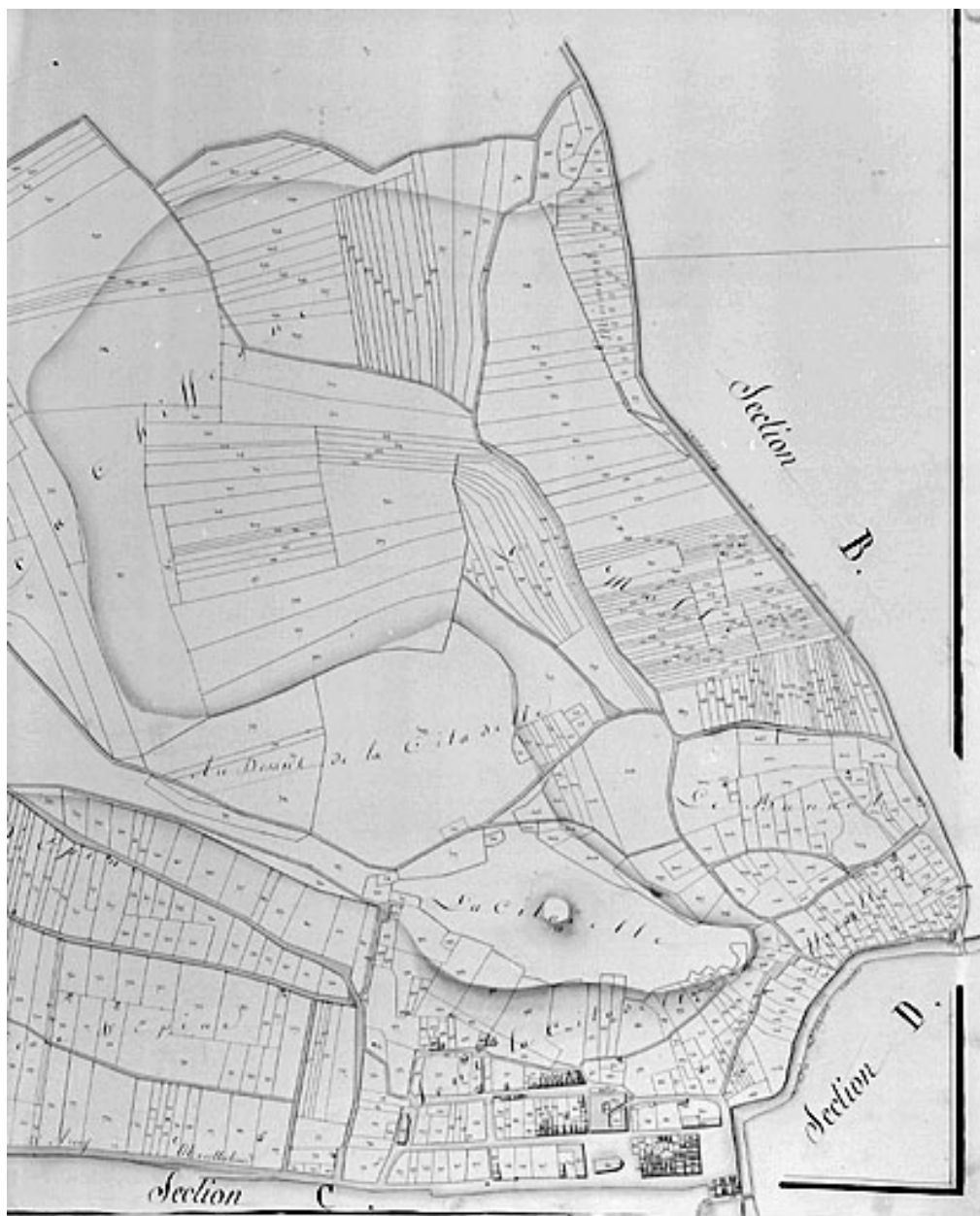
IVR43\_19862500023V

Auteur de l'illustration : Jérôme Mongreville

Auteur du document reproduit : Jean-Georges Gramm

Date de prise de vue : 1986

(c) Région Bourgogne-Franche-Comté, Inventaire du patrimoine  
reproduction soumise à autorisation du titulaire des droits d'exploitation



Plan de la partie septentrionale de la Neuve Ville, 1812. Extrait du plan cadastral de 1812, section A feuille 3, échelle 1:2500.

Référence du document reproduit :

- **Plan de la partie septentrionale de la Neuve Ville, 1812. Extrait du plan cadastral de 1812, section A feuille 3, échelle 1:2500.**

Plan de la partie septentrionale de la Neuve Ville, 1812. Extrait du plan cadastral de 1812, section A feuille 3, échelle 1:2500 par Scherrer, Laurent (géomètre)

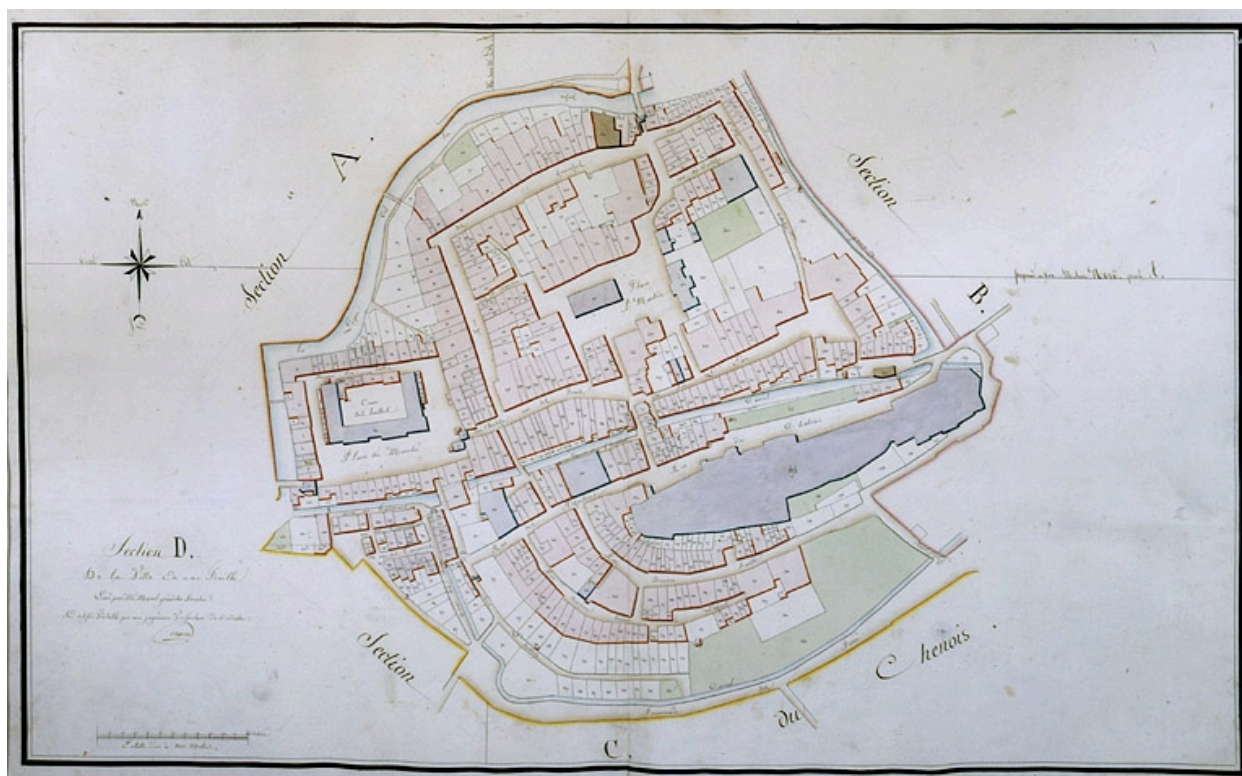
IVR43\_19862500025V

Auteur de l'illustration : Jérôme Mongreville

Auteur du document reproduit : Laurent Scherrer

Date de prise de vue : 1986

(c) Région Bourgogne-Franche-Comté, Inventaire du patrimoine  
reproduction soumise à autorisation du titulaire des droits d'exploitation



Plan des quartiers médiévaux, 1812. Extrait du plan cadastral de 1812, section D, échelle 1:2500.

Référence du document reproduit :

- **Plan des quartiers médiévaux, 1812. Extrait du plan cadastral de 1812, section D, échelle 1:2500.**  
Plan des quartiers médiévaux, 1812. Extrait du plan cadastral de 1812, section D, échelle 1:2500 par Morel (géomètre)

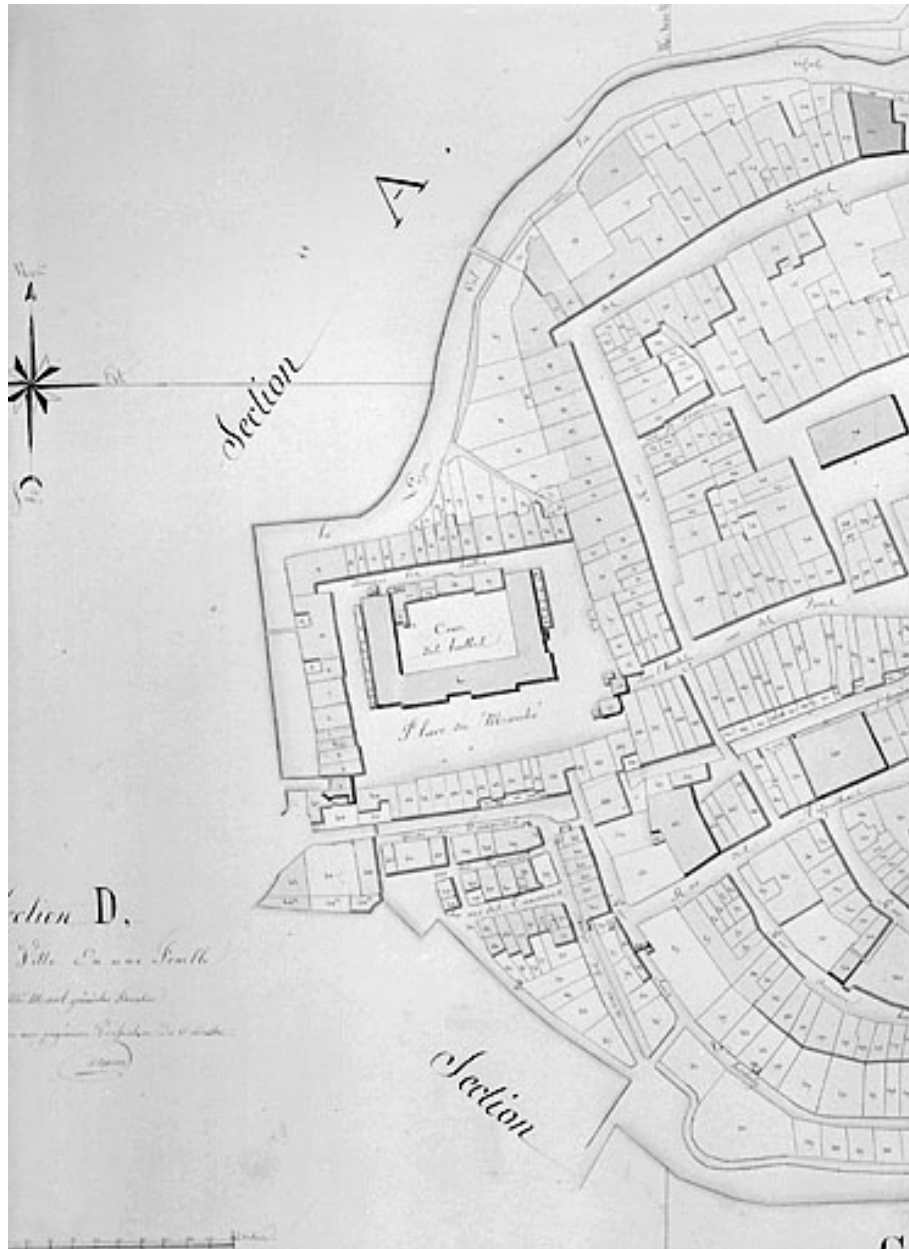
IVR43\_19862500032VA

Auteur de l'illustration : Jérôme Mongreville

Auteur du document reproduit : Morel

Date de prise de vue : 1986

(c) Région Bourgogne-Franche-Comté, Inventaire du patrimoine  
reproduction soumise à autorisation du titulaire des droits d'exploitation



Quartier des Halles et quartier des Tanneurs, 1812. Extrait du plan cadastral de 1812, section D, échelle 1:1000.

Référence du document reproduit :

- **Quartier des Halles et quartier des Tanneurs, 1812. Extrait du plan cadastral de 1812, section D, échelle 1:1000.**  
Quartier des Halles et quartier des Tanneurs, 1812. Extrait du plan cadastral de 1812, section D, échelle 1:1000 par Morel (géomètre)

IVR43\_19862500033V

Auteur de l'illustration : Jérôme Mongreville

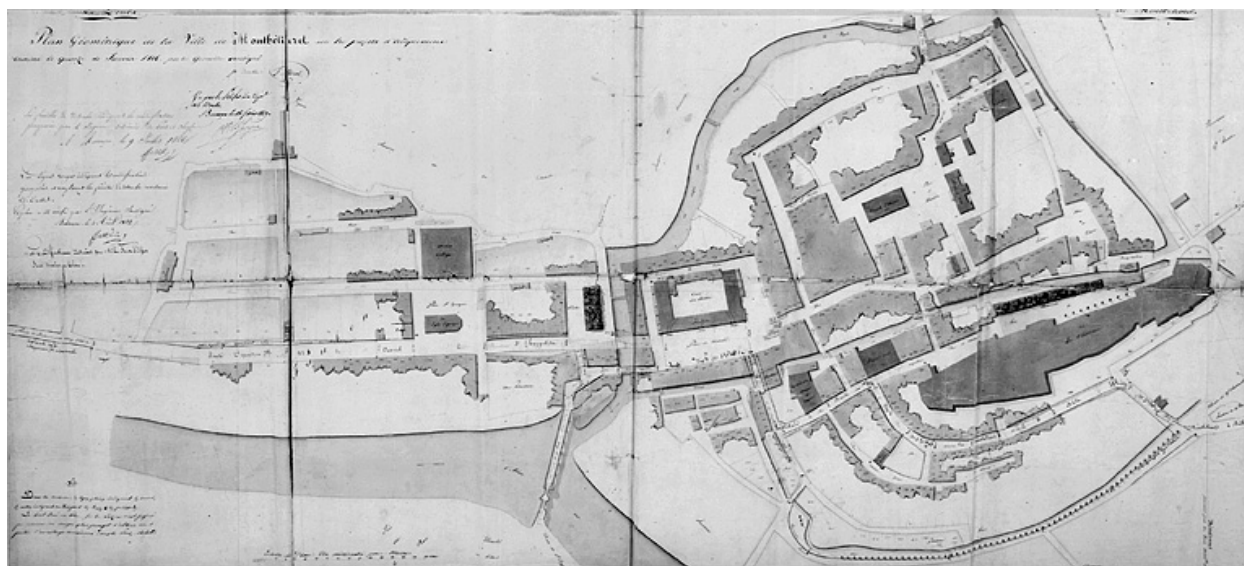
Auteur du document reproduit : Morel

Date de prise de vue : 1986

(c) Région Bourgogne-Franche-Comté, Inventaire du patrimoine  
reproduction soumise à autorisation du titulaire des droits d'exploitation







Plan géométrique de la ville de Montbéliard avec les projets d'alignements, 1816.

Référence du document reproduit :

- **Plan géométrique de la ville de Montbéliard avec les projets d'alignements, 1816.**  
Plan géométrique de la ville de Montbéliard avec les projets d'alignements, 1816. Dessin lavé, 1816, échelle 1:1000, par Morel, F.  
Archives départementales du Doubs, Besançon : 398 O 6

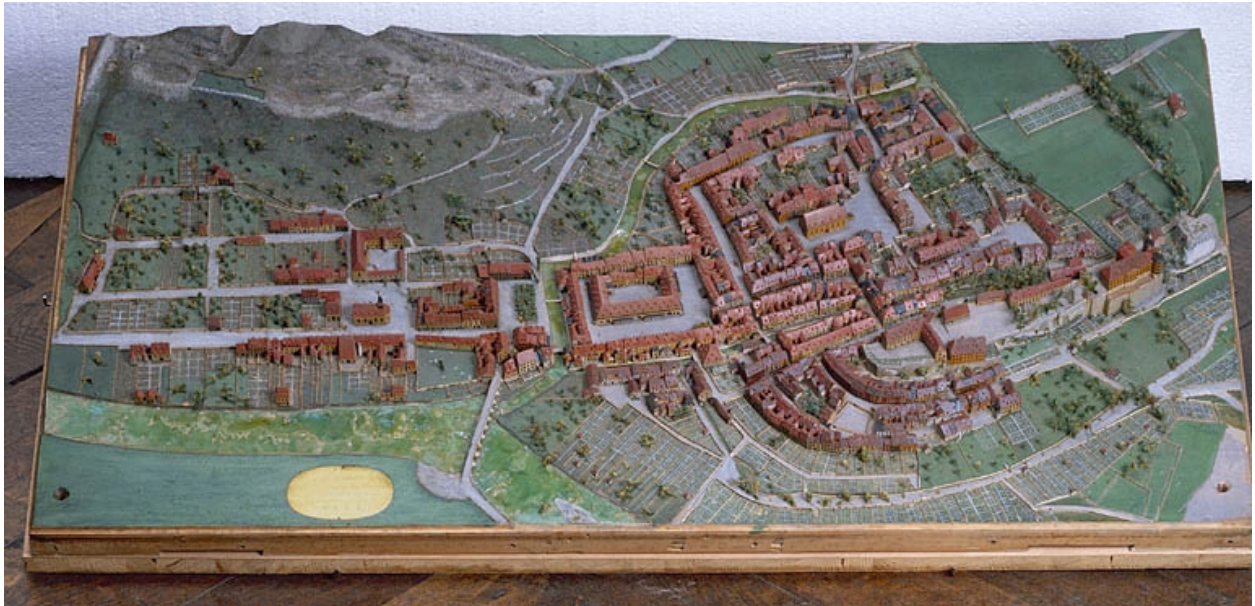
IVR43\_19872500231V

Auteur de l'illustration : Jérôme Mongreville

Auteur du document reproduit : F. NEPASUTILISERMorel

Date de prise de vue : 1987

(c) Région Bourgogne-Franche-Comté, Inventaire du patrimoine ; (c) Archives départementales du Doubs  
reproduction soumise à autorisation du titulaire des droits d'exploitation




Vue d'ensemble, côté sud, 1823-1826. Extrait du plan-relief de 1823-1826, par R.G.I. Wild, échelle 1:1000 (conservé au Musée historique du Vieux Montbéliard).

IVR43\_19862500068VA

Auteur de l'illustration : Yves Sancey

Date de prise de vue : 1986

(c) Région Bourgogne-Franche-Comté, Inventaire du patrimoine ; (c) Musée historique du Vieux Montbéliard  
reproduction soumise à autorisation du titulaire des droits d'exploitation



Vue d'ensemble, côté nord, 1823-1826. Extrait du plan-relief de 1823-1826, par R.G.I. Wild, échelle 1:1000 (conservé au Musée historique du Vieux Montbéliard).

IVR43\_19862500069V

Auteur de l'illustration : Yves Sancey

Date de prise de vue : 1986

(c) Région Bourgogne-Franche-Comté, Inventaire du patrimoine ; (c) Musée historique du Vieux Montbéliard  
reproduction soumise à autorisation du titulaire des droits d'exploitation





Vue d'ensemble, côté est, 1823-1826. Extrait du plan-relief de 1823-1826, par R.G.I. Wild, échelle 1:1000 (conservé au Musée historique du Vieux Montbéliard).

IVR43\_19862500070VA

Auteur de l'illustration : Yves Sancey

Date de prise de vue : 1986

(c) Région Bourgogne-Franche-Comté, Inventaire du patrimoine ; (c) Musée historique du Vieux Montbéliard  
reproduction soumise à autorisation du titulaire des droits d'exploitation



Vue d'ensemble, côté ouest, 1823-1826. Extrait du plan-relief de 1823-1826, par R.G.I. Wild, échelle 1:1000 (conservé au Musée historique du Vieux Montbéliard)..

IVR43\_19862500071V

Auteur de l'illustration : Yves Sancey

Date de prise de vue : 1986

(c) Région Bourgogne-Franche-Comté, Inventaire du patrimoine ; (c) Musée historique du Vieux Montbéliard  
reproduction soumise à autorisation du titulaire des droits d'exploitation





Quartier du château, 1823-1826. Extrait du plan-relief de 1823-1826, par R.G.I. Wild, échelle 1:1000 (conservé au Musée historique du Vieux Montbéliard).

IVR43\_19862500101X

Auteur de l'illustration : Yves Sancey

Date de prise de vue : 1986

(c) Région Bourgogne-Franche-Comté, Inventaire du patrimoine ; (c) Musée historique du Vieux Montbéliard  
reproduction soumise à autorisation du titulaire des droits d'exploitation



Canal de la Schliffe, 1823-1826. Extrait du plan-relief de 1823-1826, par R.G.I. Wild, échelle 1:1000 (conservé au Musée historique du Vieux Montbéliard).

IVR43\_19862500103XA

Auteur de l'illustration : Yves Sancey

Date de prise de vue : 1986

(c) Région Bourgogne-Franche-Comté, Inventaire du patrimoine ; (c) Musée historique du Vieux Montbéliard  
reproduction soumise à autorisation du titulaire des droits d'exploitation



Angle nord-est du quartier Saint-Martin, 1823-1826. Extrait du plan-relief de 1823-1826, par R.G.I. Wild, échelle 1:1000 (conservé au Musée historique du Vieux Montbéliard).

IVR43\_19862500109X

Auteur de l'illustration : Yves Sancey

Date de prise de vue : 1986

(c) Région Bourgogne-Franche-Comté, Inventaire du patrimoine ; (c) Musée historique du Vieux Montbéliard  
reproduction soumise à autorisation du titulaire des droits d'exploitation





Quartier des Halles, 1823-1826. Extrait du plan-relief de 1823-1826, par R.G.I. Wild, échelle 1:1000 (conservé au Musée historique du Vieux Montbéliard).

IVR43\_19882500165VA

Auteur de l'illustration : Jérôme Mongreville

Date de prise de vue : 1988

(c) Région Bourgogne-Franche-Comté, Inventaire du patrimoine ; (c) Musée historique du Vieux Montbéliard  
reproduction soumise à autorisation du titulaire des droits d'exploitation



Quartier Entre-les-Portes, 1823-1826. Extrait du plan-relief de 1823-1826, par R.G.I. Wild, échelle 1:1000 (conservé au Musée historique du Vieux Montbéliard).

IVR43\_19862500091X

Auteur de l'illustration : Yves Sancey

Date de prise de vue : 1986

(c) Région Bourgogne-Franche-Comté, Inventaire du patrimoine ; (c) Musée historique du Vieux Montbéliard  
reproduction soumise à autorisation du titulaire des droits d'exploitation






Quartier Entre-les-Portes, 1823-1826. Extrait du plan-relief de 1823-1826, par R.G.I. Wild, échelle 1:1000 (conservé au Musée historique du Vieux Montbéliard).

IVR43\_19862500121Z

Auteur de l'illustration : Yves Sancey

Date de prise de vue : 1986

(c) Région Bourgogne-Franche-Comté, Inventaire du patrimoine ; (c) Musée historique du Vieux Montbéliard  
reproduction soumise à autorisation du titulaire des droits d'exploitation



Partie orientale du quartier de la Neuve Ville, 1823-1826. Extrait du plan-relief de 1823-1826, par R.G.I. Wild, échelle 1:1000 (conservé au Musée historique du Vieux Montbéliard).

IVR43\_19862500083X

Auteur de l'illustration : Yves Sancey

Date de prise de vue : 1986

(c) Région Bourgogne-Franche-Comté, Inventaire du patrimoine ; (c) Musée historique du Vieux Montbéliard  
reproduction soumise à autorisation du titulaire des droits d'exploitation



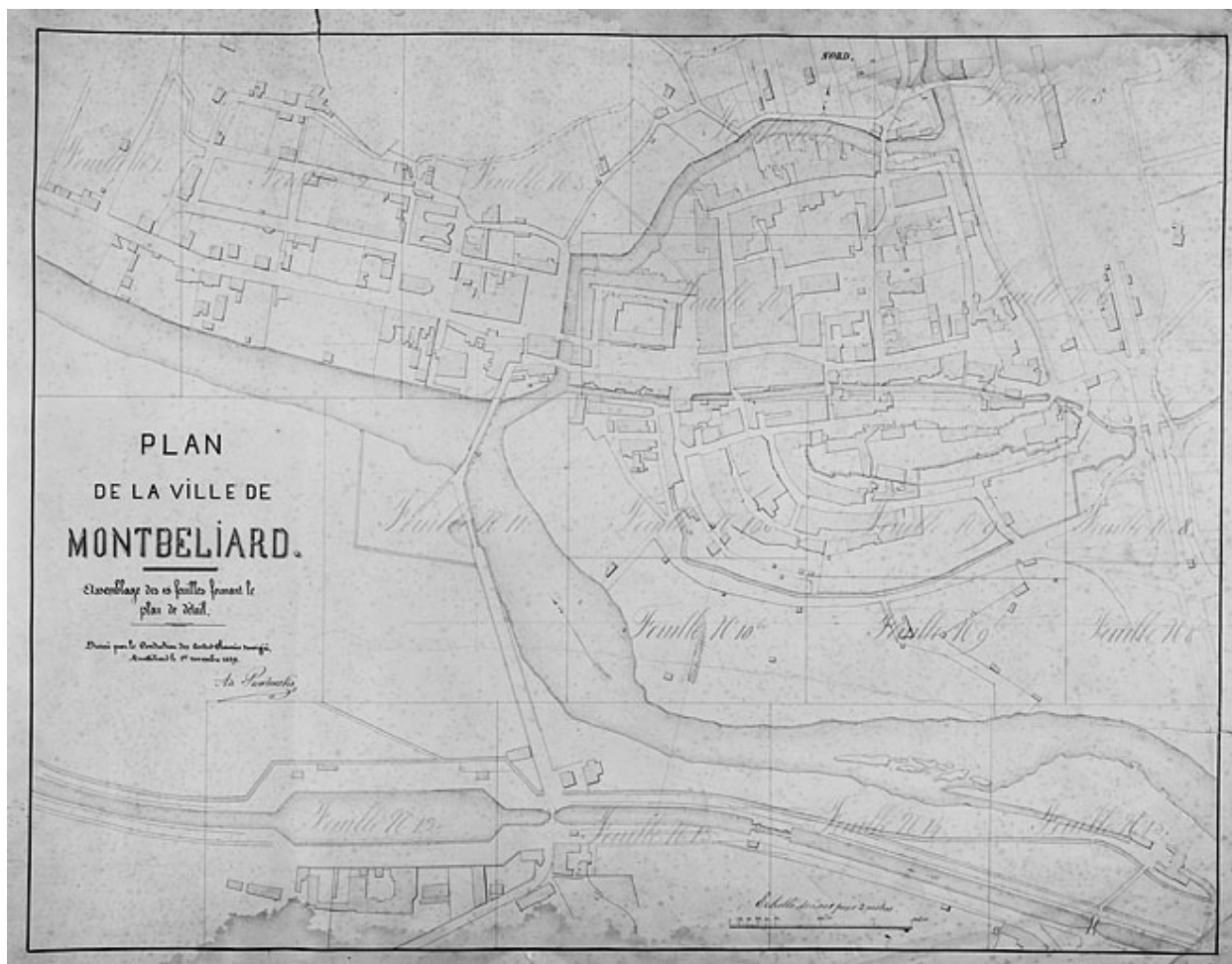
Rues Saint-Georges et des Potiers, 1823-1826. Extrait du plan-relief de 1823-1826, par R.G.I. Wild, échelle 1:1000 (conservé au Musée historique du Vieux Montbéliard).

IVR43\_19862500081X

Auteur de l'illustration : Yves Sancey

Date de prise de vue : 1986

(c) Région Bourgogne-Franche-Comté, Inventaire du patrimoine ; (c) Musée historique du Vieux Montbéliard  
reproduction soumise à autorisation du titulaire des droits d'exploitation



Plan parcellaire de 1859, plan d'assemblage.

Référence du document reproduit :

- **Plan parcellaire de 1859, plan d'assemblage.**

Plan parcellaire de 1859, plan d'assemblage. Dessin lavé, 1859, échelle 1:2000, par Pawlowski, Ad. (conducteur de travaux)  
Archives municipales, Montbéliard

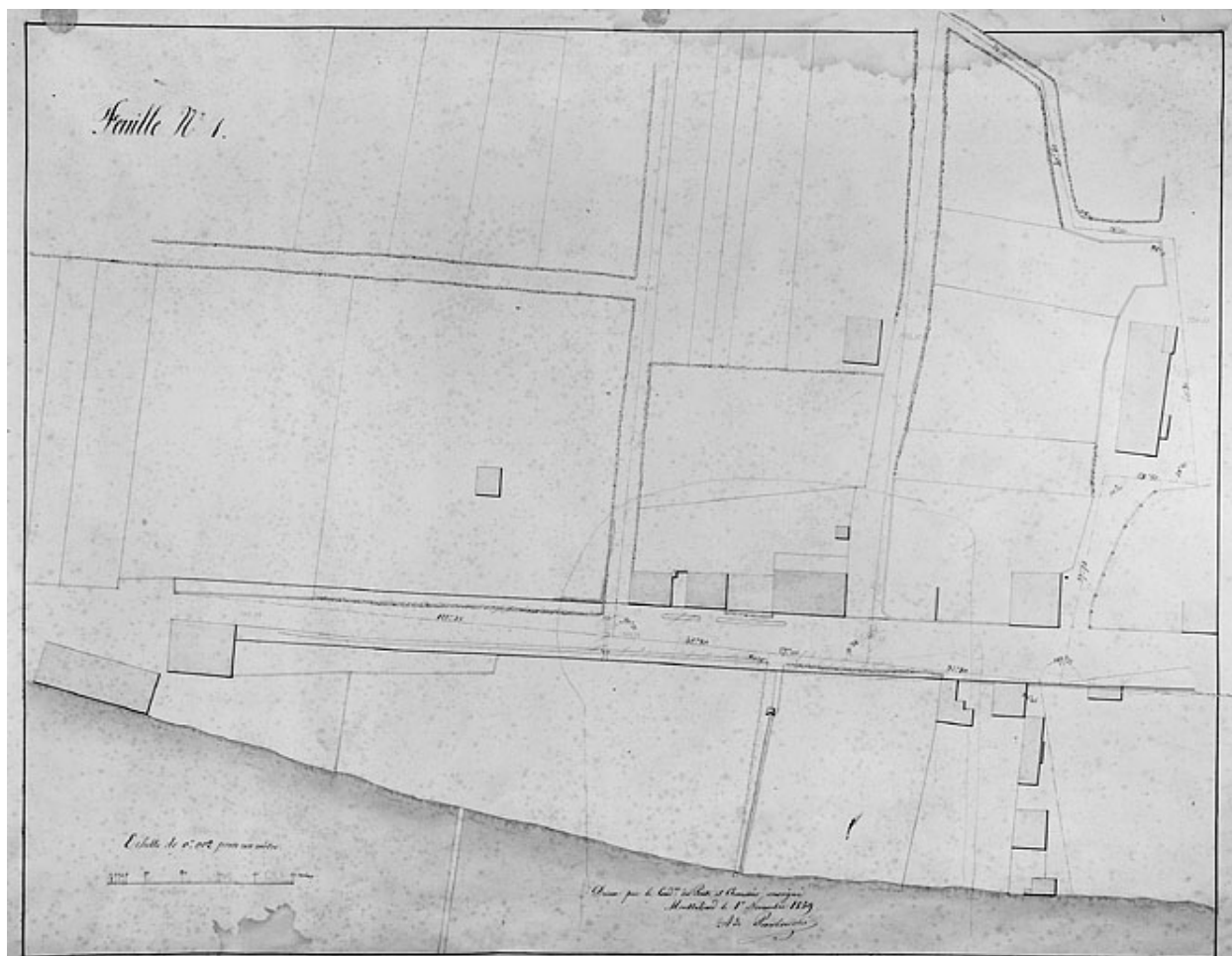
IVR43\_19862500506V

Auteur de l'illustration : Jérôme Mongreville

Auteur du document reproduit : Ad. Pawlowski

Date de prise de vue : 1986

(c) Région Bourgogne-Franche-Comté, Inventaire du patrimoine ; (c) Archives communales, Montbéliard  
reproduction soumise à autorisation du titulaire des droits d'exploitation



Plan parcellaire de 1859, feuille 1.

Référence du document reproduit :

- **Plan parcellaire de 1859, feuille 1.**  
Plan parcellaire de 1859, feuille 1. Dessin lavé, 1859, échelle 1:500, par Pawlowski, Ad. (conducteur de travaux)  
Archives municipales, Montbéliard

IVR43\_19862500507V

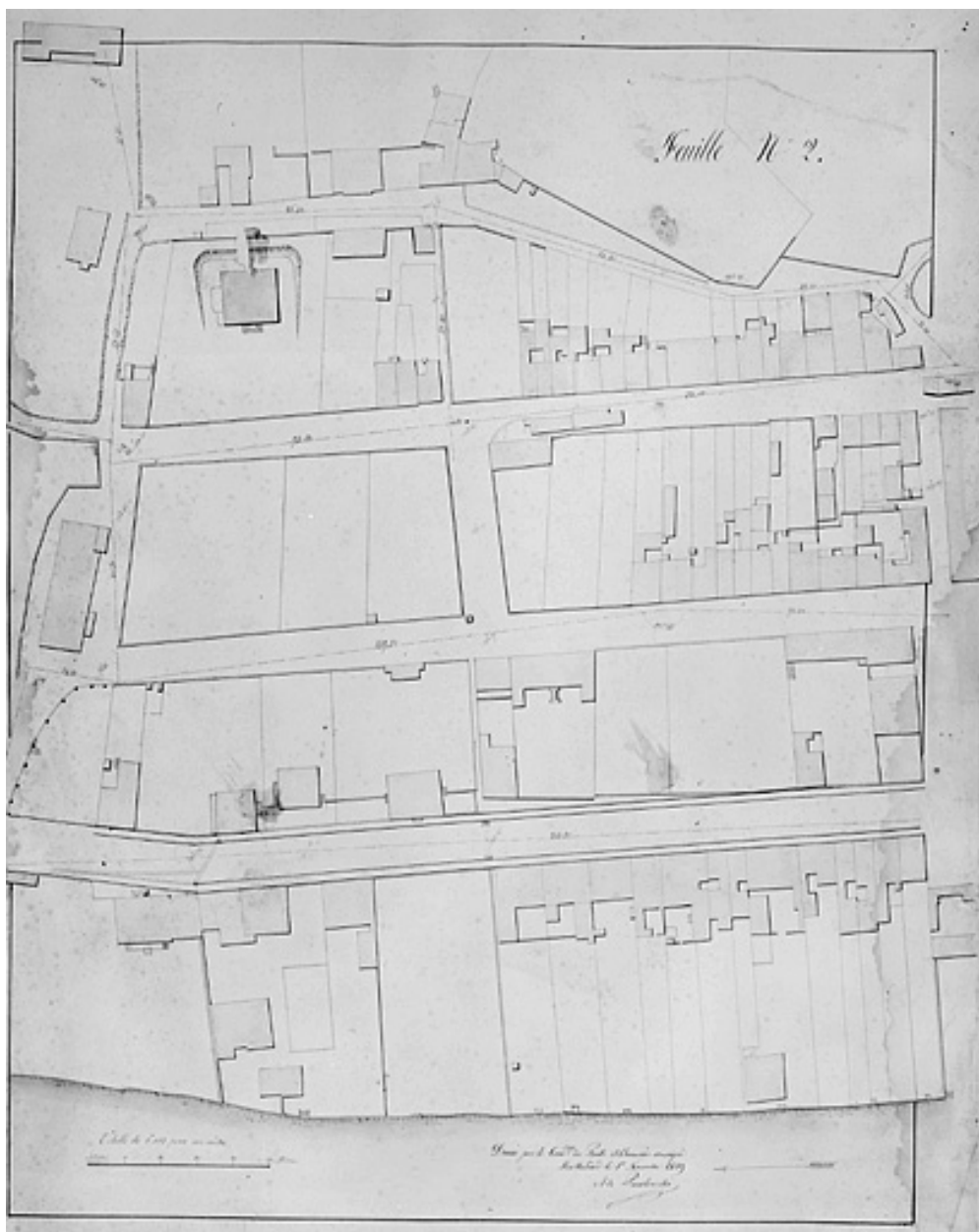
Auteur de l'illustration : Jérôme Mongreville

Auteur du document reproduit : Ad. Pawlowski

Date de prise de vue : 1986

(c) Région Bourgogne-Franche-Comté, Inventaire du patrimoine ; (c) Archives communales, Montbéliard  
reproduction soumise à autorisation du titulaire des droits d'exploitation





Plan parcellaire de 1859, feuille 2.

Référence du document reproduit :

- **Plan parcellaire de 1859, feuille 2.**  
Plan parcellaire de 1859, feuille 2. Dessin lavé, 1859, échelle 1:500, par Pawlowski, Ad. (conducteur de travaux)  
Archives municipales, Montbéliard

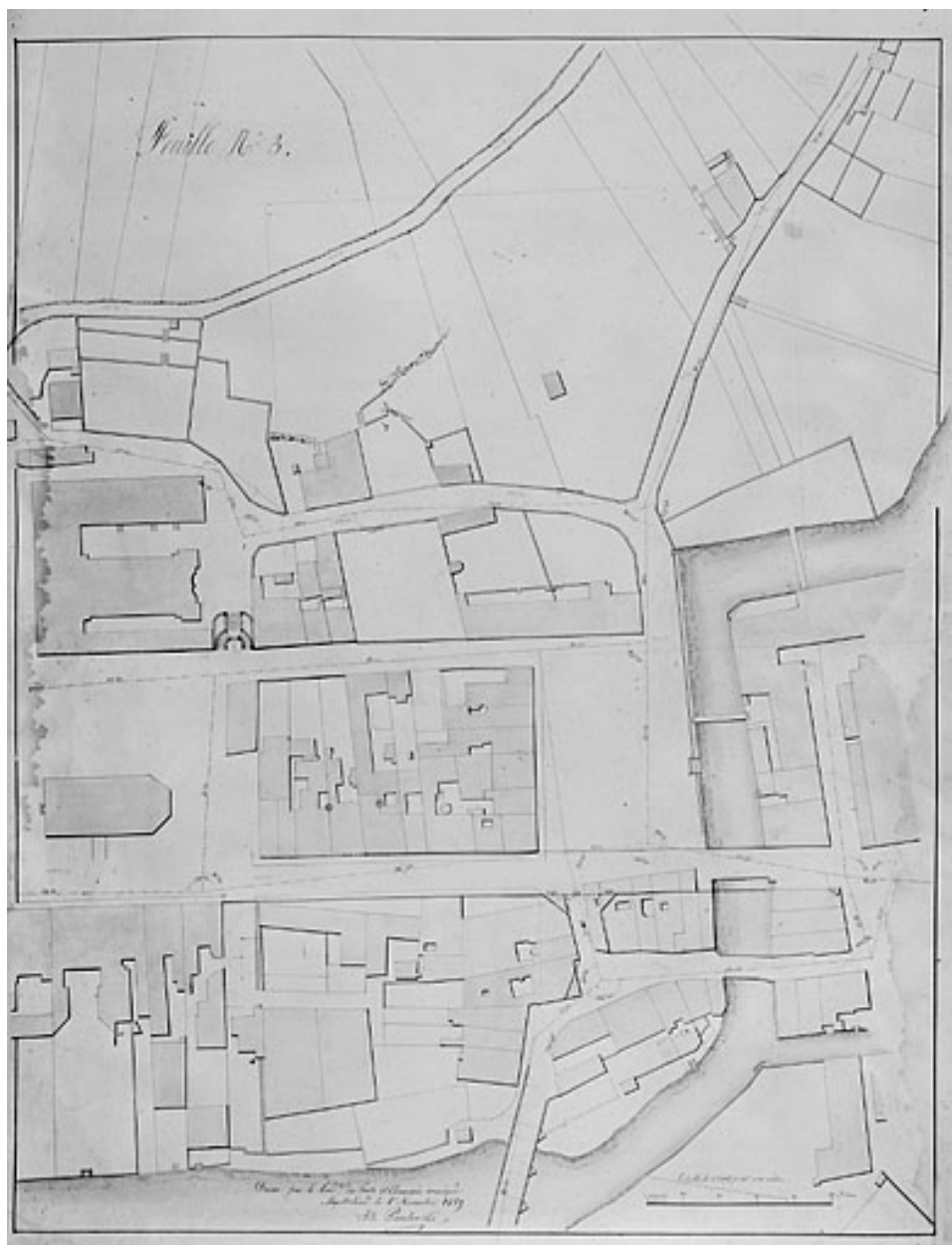
IVR43\_19862500508V

Auteur de l'illustration : Jérôme Mongreville

Auteur du document reproduit : Ad. Pawlowski

Date de prise de vue : 1986

(c) Région Bourgogne-Franche-Comté, Inventaire du patrimoine ; (c) Archives communales, Montbéliard  
reproduction soumise à autorisation du titulaire des droits d'exploitation



Plan parcellaire de 1859, feuille 3.

Référence du document reproduit :

- **Plan parcellaire de 1859, feuille 3.**  
Plan parcellaire de 1859, feuille 3. Dessin lavé, 1859, échelle 1:500, par Pawlowski, Ad. (conducteur de travaux)  
Archives municipales, Montbéliard

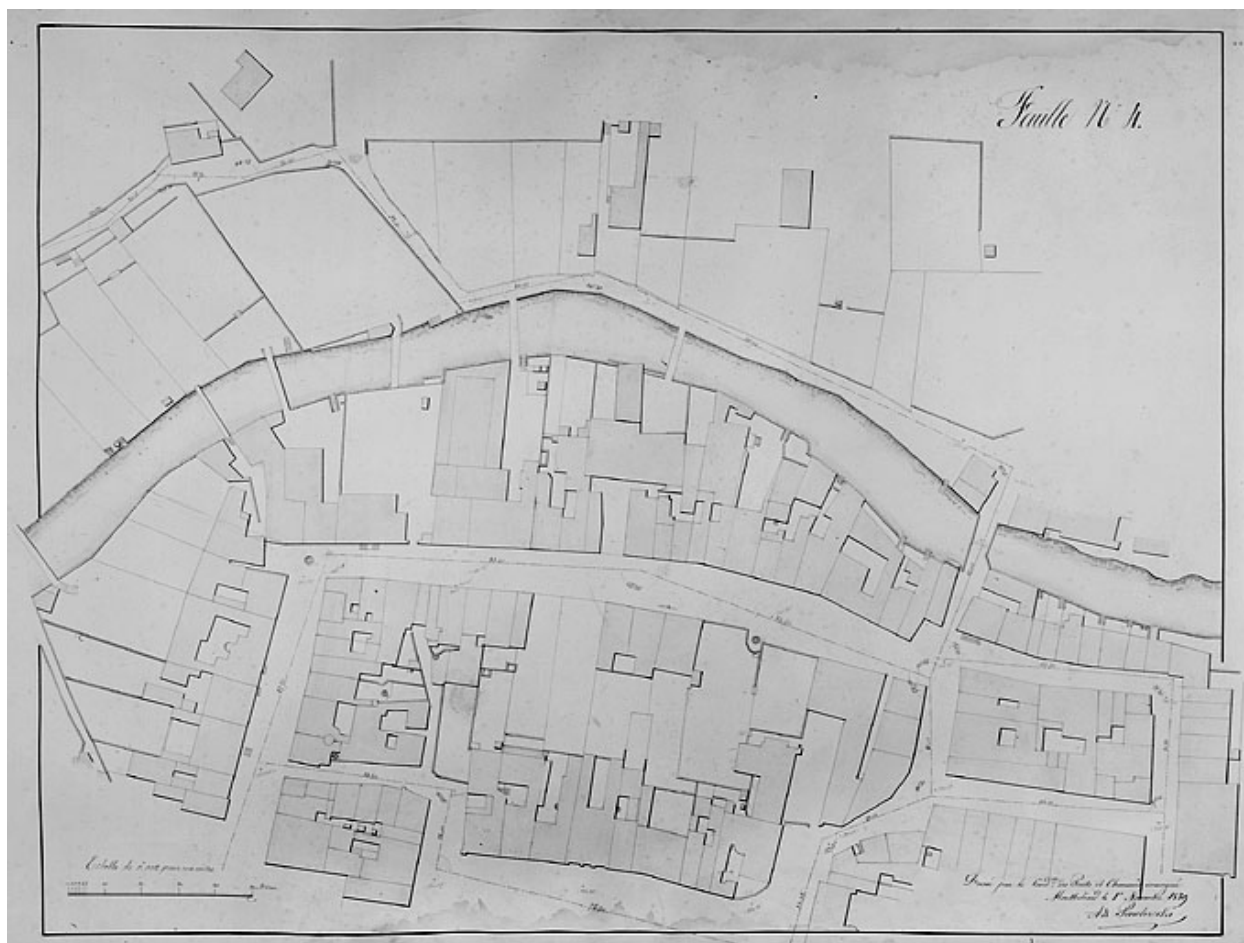
IVR43\_19862500509V

Auteur de l'illustration : Jérôme Mongreville

Auteur du document reproduit : Ad. Pawlowski

Date de prise de vue : 1986

(c) Région Bourgogne-Franche-Comté, Inventaire du patrimoine ; (c) Archives communales, Montbéliard  
reproduction soumise à autorisation du titulaire des droits d'exploitation



Plan parcellaire de 1859, feuille 4.

Référence du document reproduit :

- **Plan parcellaire de 1859, feuille 4.**

Plan parcellaire de 1859, feuille 4. Dessin lavé, 1859, échelle 1:500, par Pawlowski, Ad. (conducteur de travaux)

Archives municipales, Montbéliard

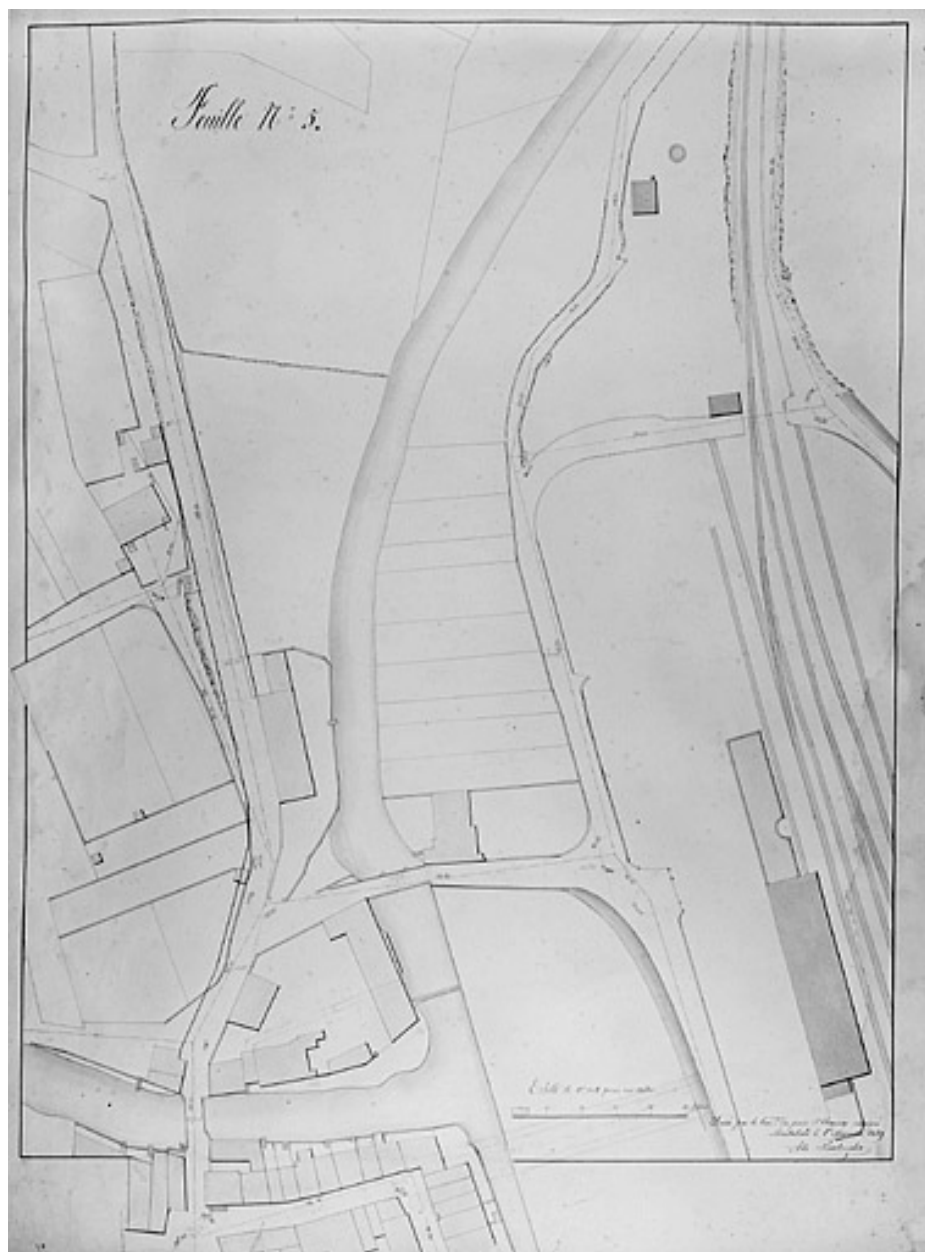
IVR43\_19862500510V

Auteur de l'illustration : Jérôme Mongreville

Auteur du document reproduit : Ad. Pawlowski

Date de prise de vue : 1986

(c) Région Bourgogne-Franche-Comté, Inventaire du patrimoine ; (c) Archives communales, Montbéliard  
reproduction soumise à autorisation du titulaire des droits d'exploitation



Plan parcellaire de 1859, feuille 5.

Référence du document reproduit :

- **Plan parcellaire de 1859, feuille 5.**  
Plan parcellaire de 1859, feuille 5. Dessin lavé, 1859, échelle 1:500, par Pawlowski, Ad. (conducteur de travaux)  
Archives municipales, Montbéliard

IVR43\_19862500511V

Auteur de l'illustration : Jérôme Mongreville

Auteur du document reproduit : Ad. Pawlowski

Date de prise de vue : 1986

(c) Région Bourgogne-Franche-Comté, Inventaire du patrimoine ; (c) Archives communales, Montbéliard  
reproduction soumise à autorisation du titulaire des droits d'exploitation



Plan parcellaire de 1859, feuille 6.

Référence du document reproduit :

- **Plan parcellaire de 1859, feuille 6.**

Plan parcellaire de 1859, feuille 6. Dessin lavé, 1859, échelle 1:500, par Pawlowski, Ad. (conducteur de travaux)

Archives municipales, Montbéliard

IVR43\_19862500512V

Auteur de l'illustration : Jérôme Mongreville

Auteur du document reproduit : Ad. Pawlowski

Date de prise de vue : 1986

(c) Région Bourgogne-Franche-Comté, Inventaire du patrimoine ; (c) Archives communales, Montbéliard  
reproduction soumise à autorisation du titulaire des droits d'exploitation





Plan parcellaire de 1859, feuille 7.

Référence du document reproduit :

- **Plan parcellaire de 1859, feuille 7.**  
Plan parcellaire de 1859, feuille 7. Dessin lavé, 1859, échelle 1:500, par Pawlowski, Ad. (conducteur de travaux)  
Archives municipales, Montbéliard

IVR43\_19862500513V

Auteur de l'illustration : Jérôme Mongreville

Auteur du document reproduit : Ad. Pawlowski

Date de prise de vue : 1986

(c) Région Bourgogne-Franche-Comté, Inventaire du patrimoine ; (c) Archives communales, Montbéliard  
reproduction soumise à autorisation du titulaire des droits d'exploitation



Plan parcellaire de 1859, feuille 8.

Référence du document reproduit :

- **Plan parcellaire de 1859, feuille 8.**

Plan parcellaire de 1859, feuille 8. Dessin lavé, 1859, échelle 1:500, par Pawlowski, Ad. (conducteur de travaux)

Archives municipales, Montbéliard

IVR43\_19862500514V

Auteur de l'illustration : Jérôme Mongreville

Auteur du document reproduit : Ad. Pawlowski

Date de prise de vue : 1986

(c) Région Bourgogne-Franche-Comté, Inventaire du patrimoine ; (c) Archives communales, Montbéliard  
reproduction soumise à autorisation du titulaire des droits d'exploitation



Plan parcellaire de 1859, feuille 8bis.

Référence du document reproduit :

- **Plan parcellaire de 1859, feuille 8bis.**

Plan parcellaire de 1859, feuille 8bis. Dessin lavé, 1859, échelle 1:500, par Pawlowski, Ad. (conducteur de travaux)

Archives municipales, Montbéliard

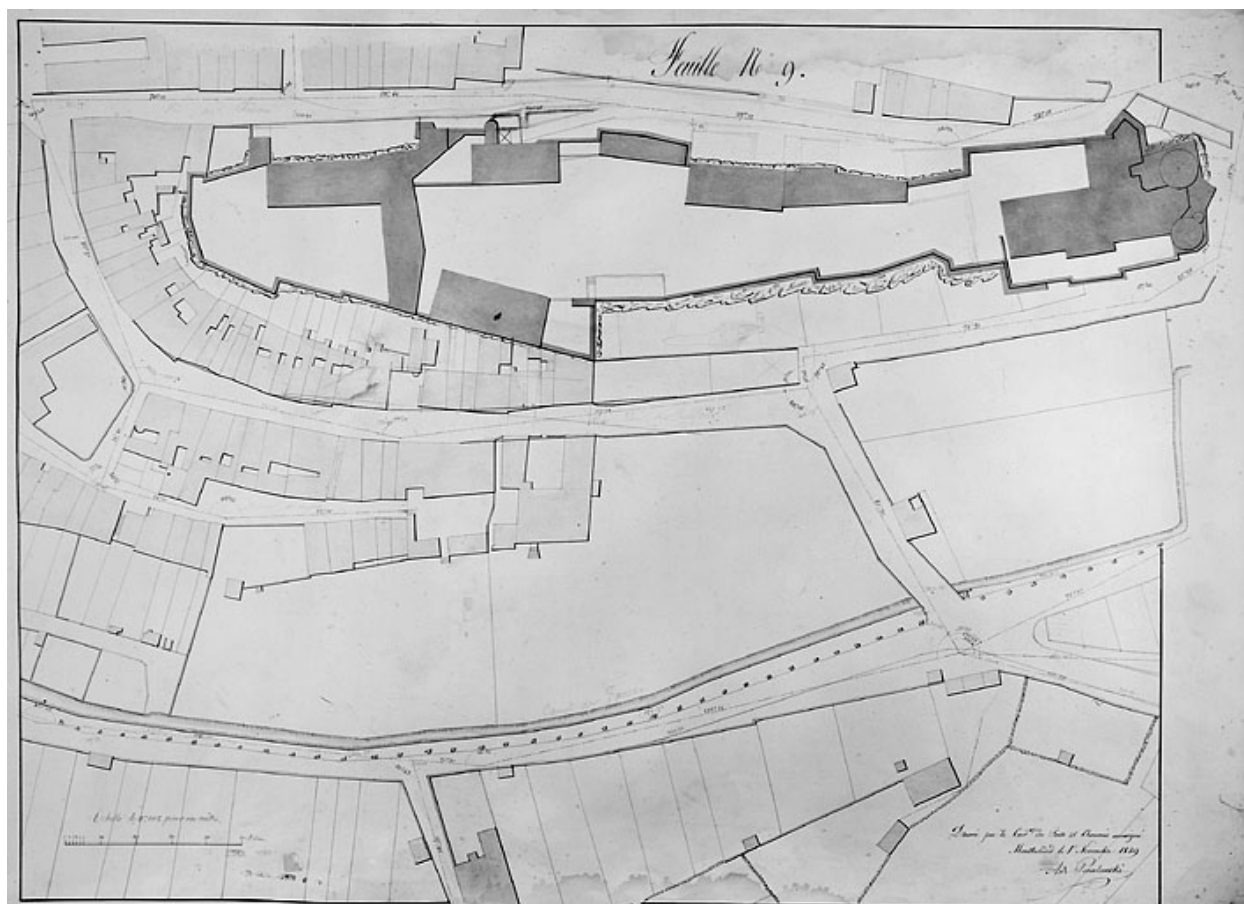
IVR43\_19862500515V

Auteur de l'illustration : Jérôme Mongreville

Auteur du document reproduit : Ad. Pawlowski

Date de prise de vue : 1986

(c) Région Bourgogne-Franche-Comté, Inventaire du patrimoine ; (c) Archives communales, Montbéliard  
reproduction soumise à autorisation du titulaire des droits d'exploitation



Plan parcellaire de 1859, feuille 9.

Référence du document reproduit :

- **Plan parcellaire de 1859, feuille 9.**  
Plan parcellaire de 1859, feuille 9. Dessin lavé, 1859, échelle 1:500, par Pawlowski, Ad. (conducteur de travaux)  
Archives municipales, Montbéliard

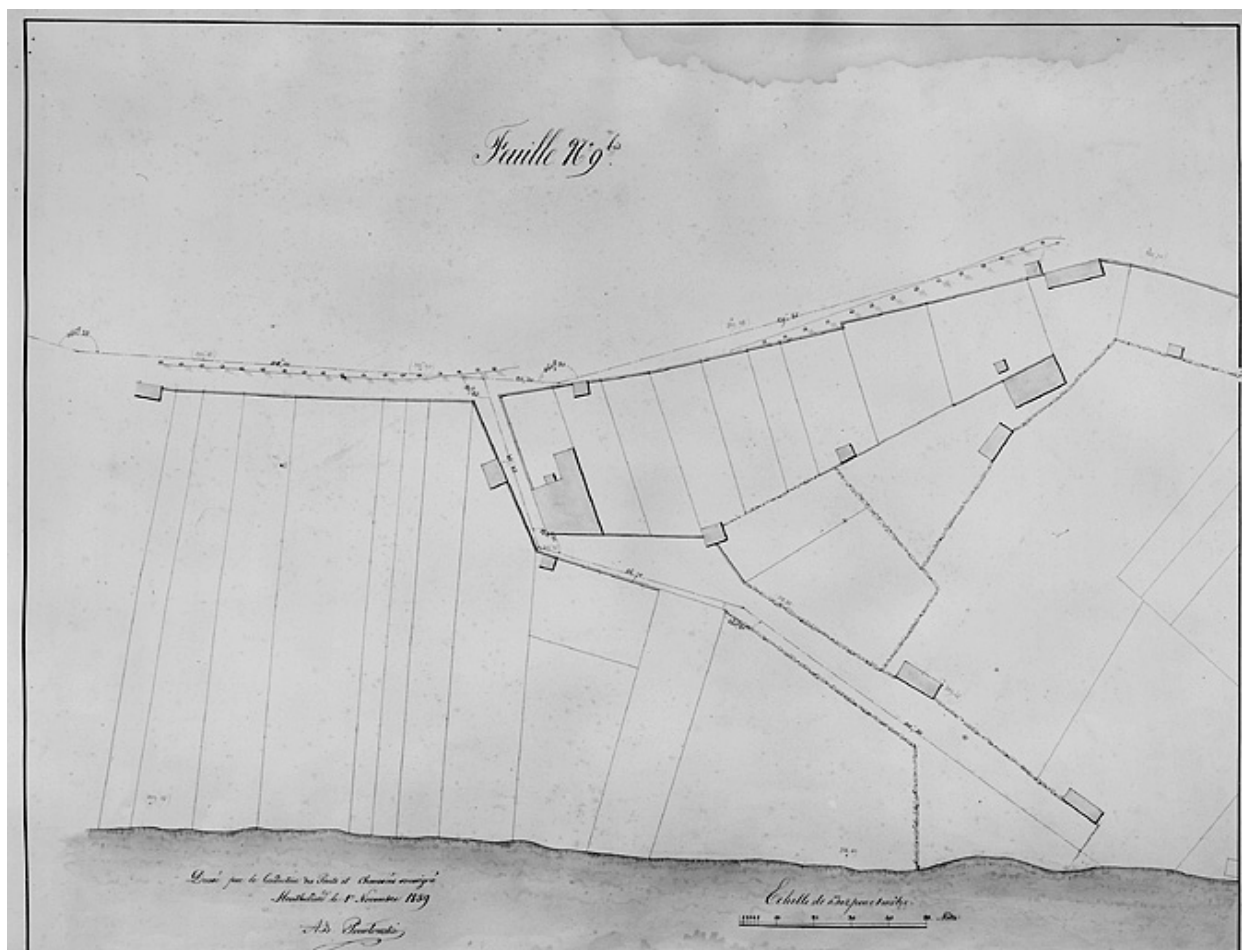
IVR43\_19862500516V

Auteur de l'illustration : Jérôme Mongreville

Auteur du document reproduit : Ad. Pawlowski

Date de prise de vue : 1986

(c) Région Bourgogne-Franche-Comté, Inventaire du patrimoine ; (c) Archives communales, Montbéliard  
reproduction soumise à autorisation du titulaire des droits d'exploitation



Plan parcellaire de 1859, feuille 9bis.

Référence du document reproduit :

- **Plan parcellaire de 1859, feuille 9bis.**

Plan parcellaire de 1859, feuille 9bis. Dessin lavé, 1859, échelle 1:500, par Pawlowski, Ad. (conducteur de travaux)

Archives municipales, Montbéliard

IVR43\_19862500517V

Auteur de l'illustration : Jérôme Mongreville

Auteur du document reproduit : Ad. Pawlowski

Date de prise de vue : 1986

(c) Région Bourgogne-Franche-Comté, Inventaire du patrimoine ; (c) Archives communales, Montbéliard  
reproduction soumise à autorisation du titulaire des droits d'exploitation





Plan parcellaire de 1859, feuille 10.

Référence du document reproduit :

- **Plan parcellaire de 1859, feuille 10.**  
Plan parcellaire de 1859, feuille 10. Dessin lavé, 1859, échelle 1:500, par Pawlowski, Ad. (conducteur de travaux)  
Archives municipales, Montbéliard

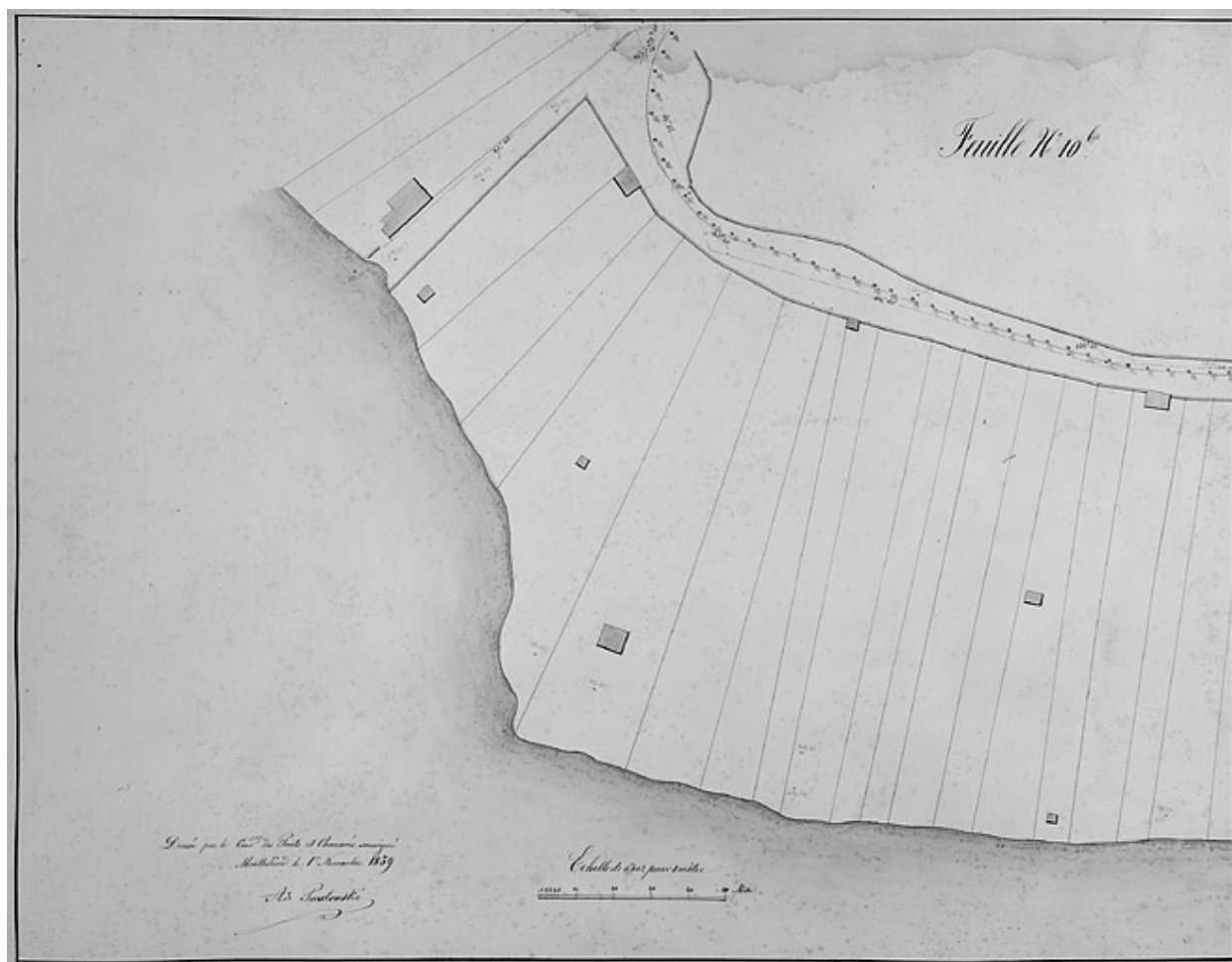
IVR43\_19862500518V

Auteur de l'illustration : Jérôme Mongreville

Auteur du document reproduit : Ad. Pawlowski

Date de prise de vue : 1986

(c) Région Bourgogne-Franche-Comté, Inventaire du patrimoine ; (c) Archives communales, Montbéliard  
reproduction soumise à autorisation du titulaire des droits d'exploitation



Plan parcellaire de 1859, feuille 10bis.

Référence du document reproduit :

- **Plan parcellaire de 1859, feuille 10bis.**  
Plan parcellaire de 1859, feuille 10bis. Dessin lavé, 1859, échelle 1:500, par Pawlowski, Ad. (conducteur de travaux)  
Archives municipales, Montbéliard

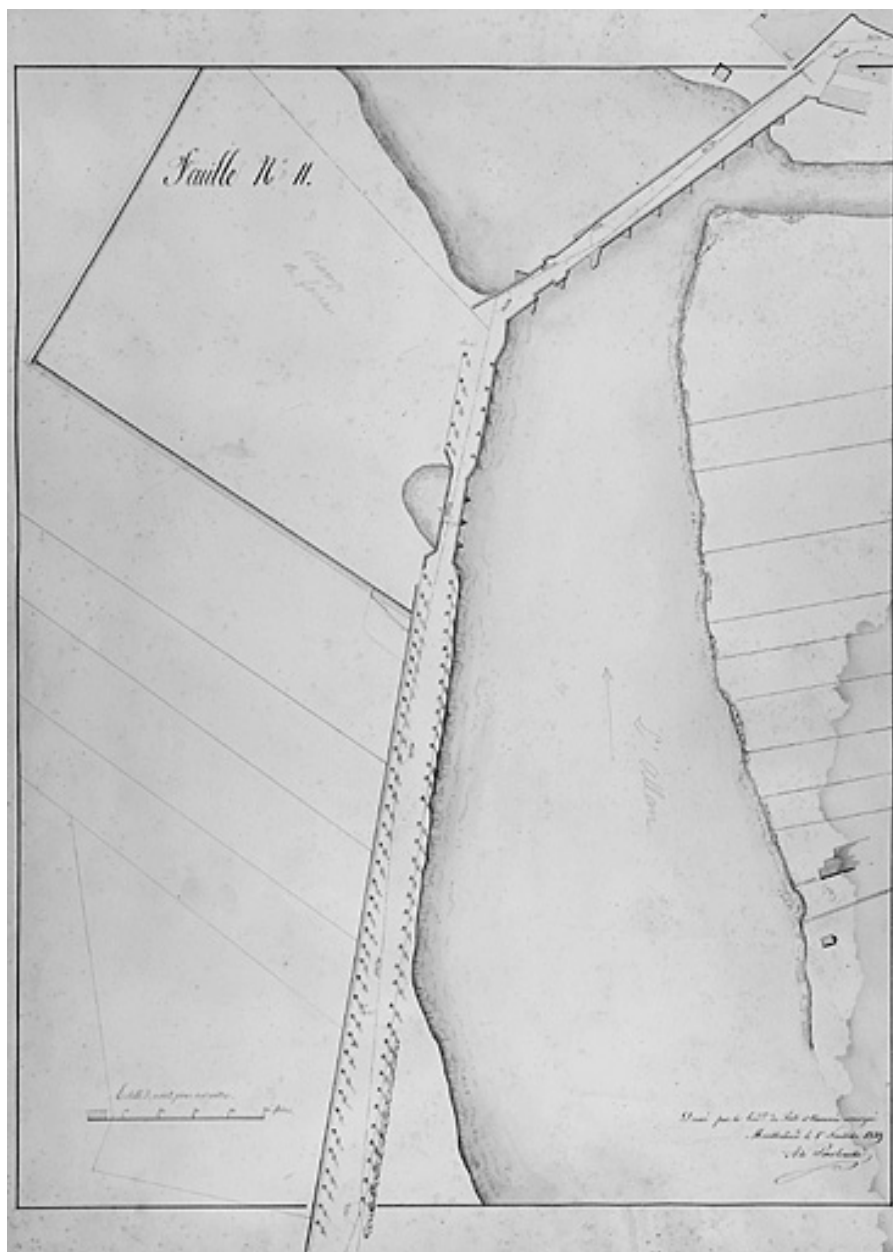
IVR43\_19862500519V

Auteur de l'illustration : Jérôme Mongreville

Auteur du document reproduit : Ad. Pawlowski

Date de prise de vue : 1986

(c) Région Bourgogne-Franche-Comté, Inventaire du patrimoine ; (c) Archives communales, Montbéliard  
reproduction soumise à autorisation du titulaire des droits d'exploitation



Plan parcellaire de 1859, feuille 11.

Référence du document reproduit :

- **Plan parcellaire de 1859, feuille 11.**

Plan parcellaire de 1859, feuille 11. Dessin lavé, 1859, échelle 1:500, par Pawlowski, Ad. (conducteur de travaux)

Archives municipales, Montbéliard

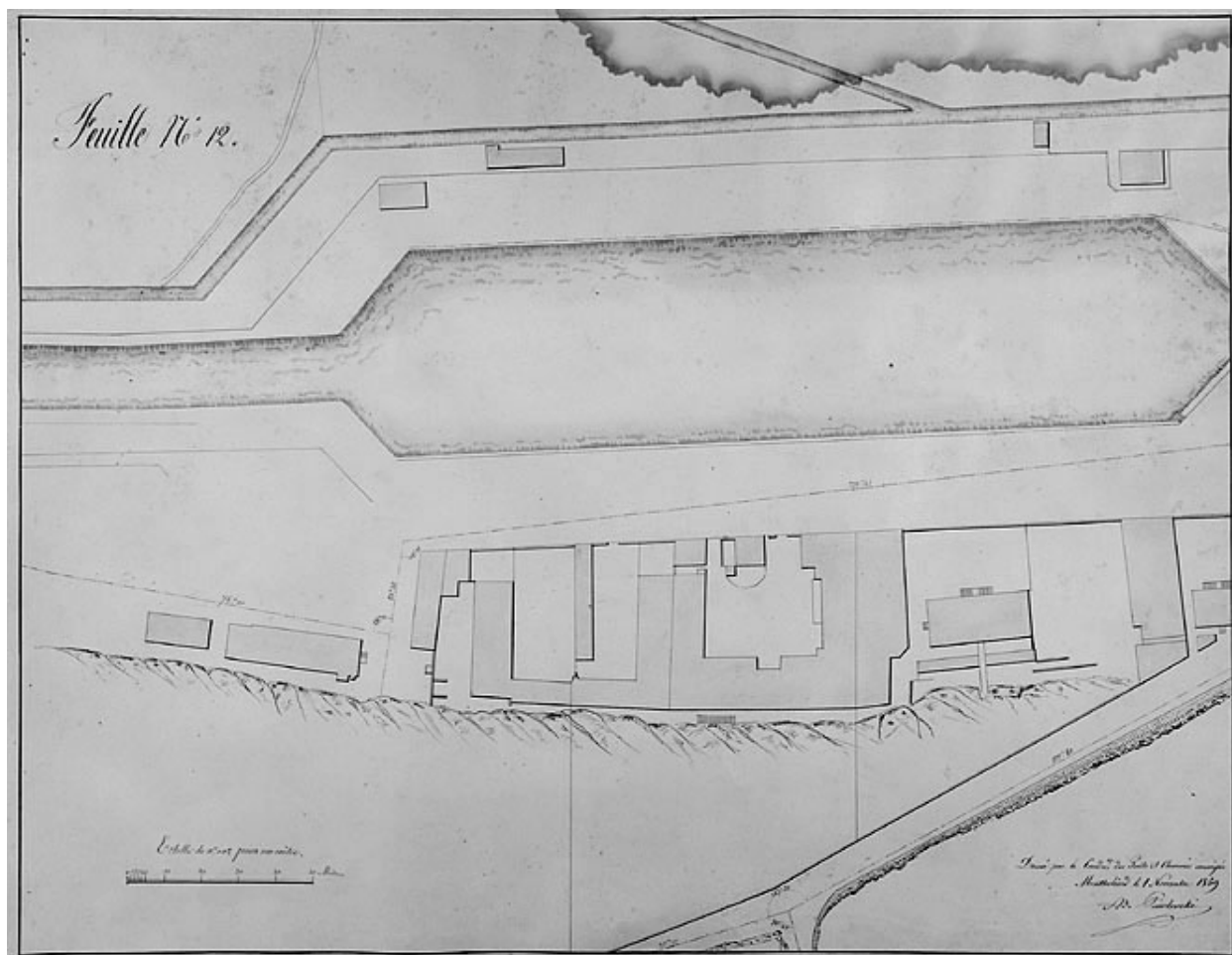
IVR43\_19862500520V

Auteur de l'illustration : Jérôme Mongreville

Auteur du document reproduit : Ad. Pawlowski

Date de prise de vue : 1986

(c) Région Bourgogne-Franche-Comté, Inventaire du patrimoine ; (c) Archives communales, Montbéliard  
reproduction soumise à autorisation du titulaire des droits d'exploitation



Plan parcellaire de 1859, feuille 12.

Référence du document reproduit :

- **Plan parcellaire de 1859, feuille 12.**  
Plan parcellaire de 1859, feuille 12. Dessin lavé, 1859, échelle 1:500, par Pawlowski, Ad. (conducteur de travaux)  
Archives municipales, Montbéliard

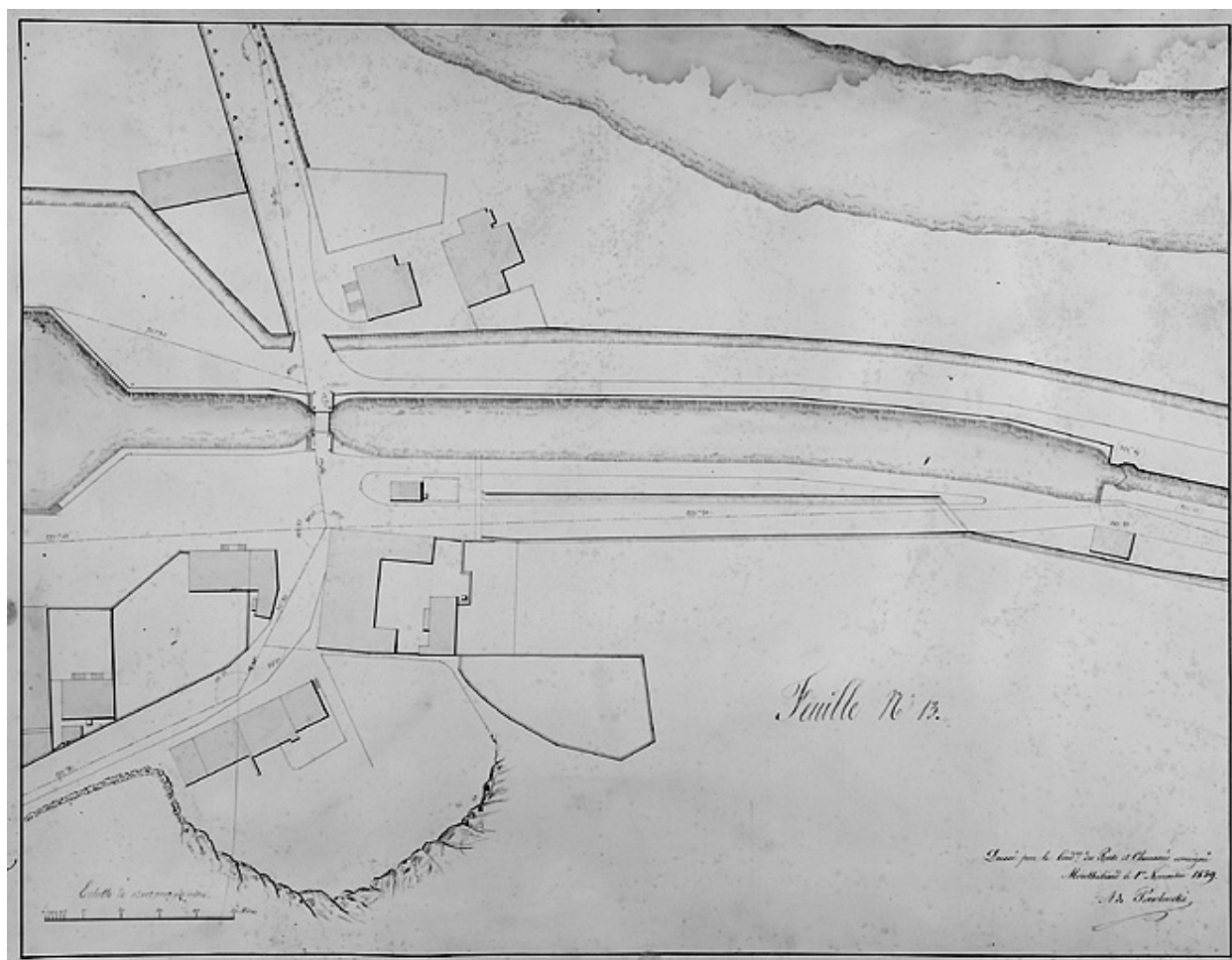
IVR43\_19862500521V

Auteur de l'illustration : Jérôme Mongreville

Auteur du document reproduit : Ad. Pawlowski

Date de prise de vue : 1986

(c) Région Bourgogne-Franche-Comté, Inventaire du patrimoine ; (c) Archives communales, Montbéliard  
reproduction soumise à autorisation du titulaire des droits d'exploitation



Plan parcellaire de 1859, feuille 13.

Référence du document reproduit :

- **Plan parcellaire de 1859, feuille 13.**

Plan parcellaire de 1859, feuille 13. Dessin lavé, 1859, échelle 1:500, par Pawlowski, Ad. (conducteur de travaux)

Archives municipales, Montbéliard

IVR43\_19862500522V

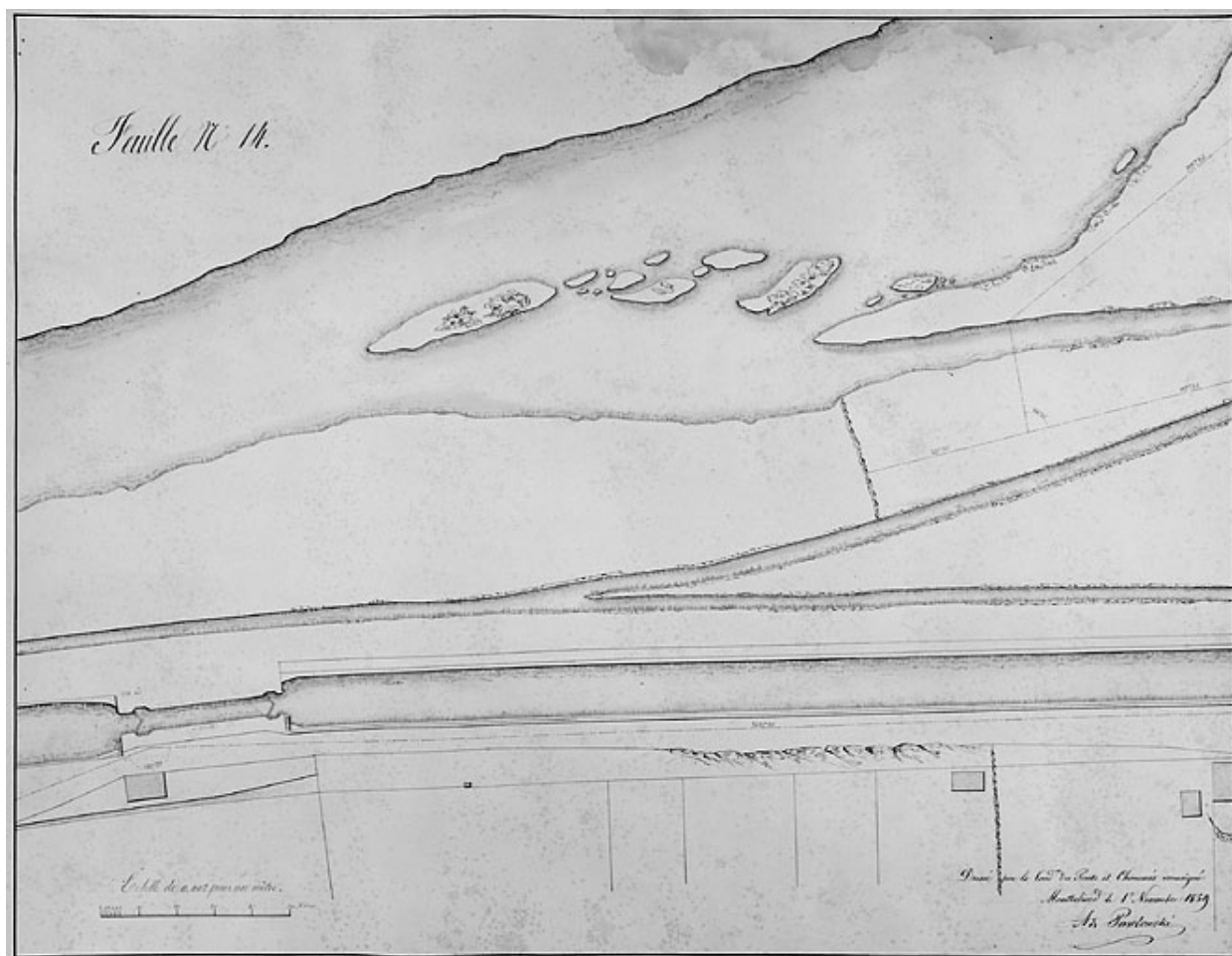
Auteur de l'illustration : Jérôme Mongreville

Auteur du document reproduit : Ad. Pawlowski

Date de prise de vue : 1986

(c) Région Bourgogne-Franche-Comté, Inventaire du patrimoine ; (c) Archives communales, Montbéliard  
reproduction soumise à autorisation du titulaire des droits d'exploitation





Plan parcellaire de 1859, feuille 14.

Référence du document reproduit :

- **Plan parcellaire de 1859, feuille 14.**

Plan parcellaire de 1859, feuille 14. Dessin lavé, 1859, échelle 1:500, par Pawlowski, Ad. (conducteur de travaux)

Archives municipales, Montbéliard

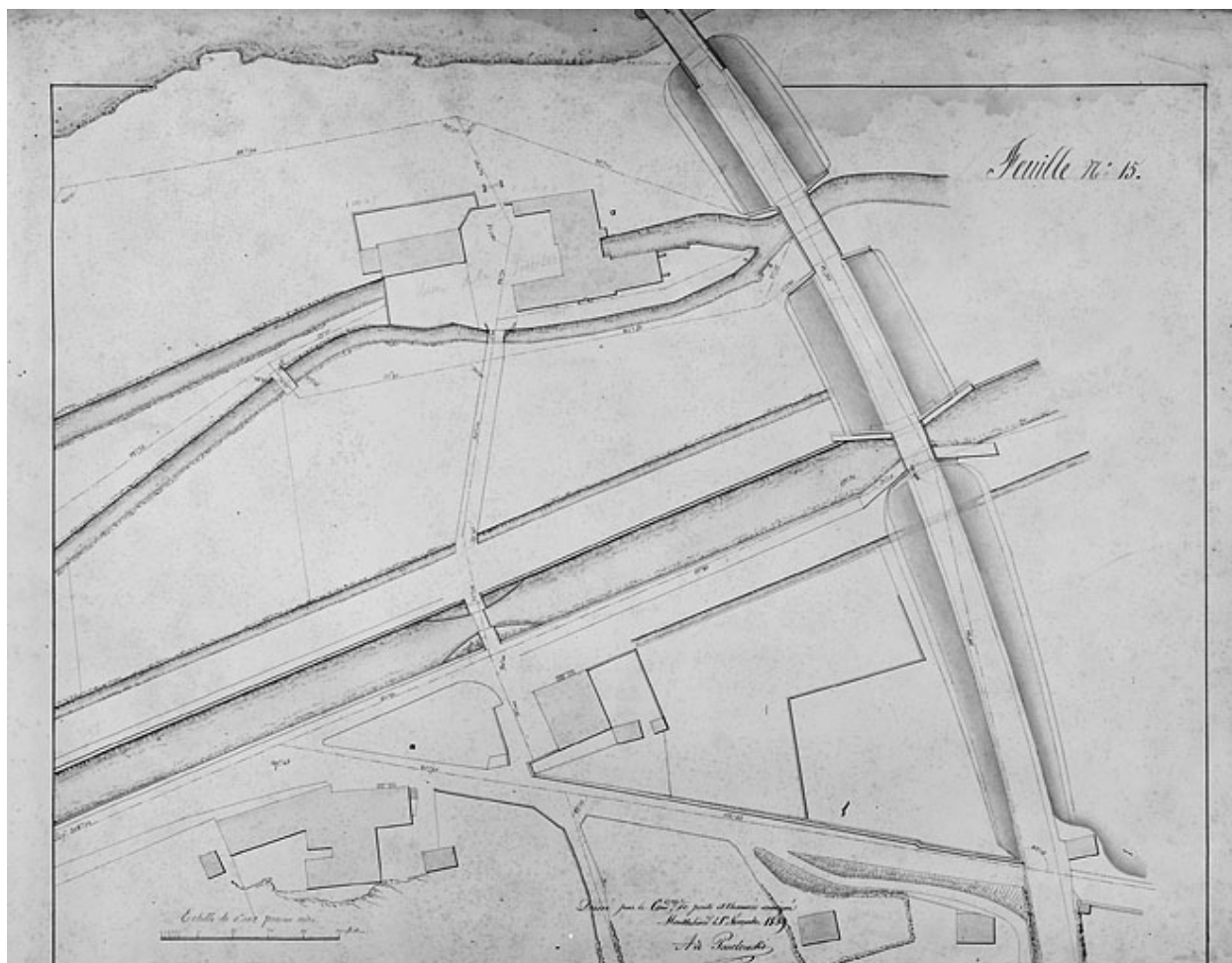
IVR43\_19862500523V

Auteur de l'illustration : Jérôme Mongreville

Auteur du document reproduit : Ad. Pawlowski

Date de prise de vue : 1986

(c) Région Bourgogne-Franche-Comté, Inventaire du patrimoine ; (c) Archives communales, Montbéliard  
reproduction soumise à autorisation du titulaire des droits d'exploitation



Plan parcellaire de 1859, feuille 15.

Référence du document reproduit :

- **Plan parcellaire de 1859, feuille 15.**

Plan parcellaire de 1859, feuille 15. Dessin lavé, 1859, échelle 1:500, par Pawlowski, Ad. (conducteur de travaux)

Archives municipales, Montbéliard

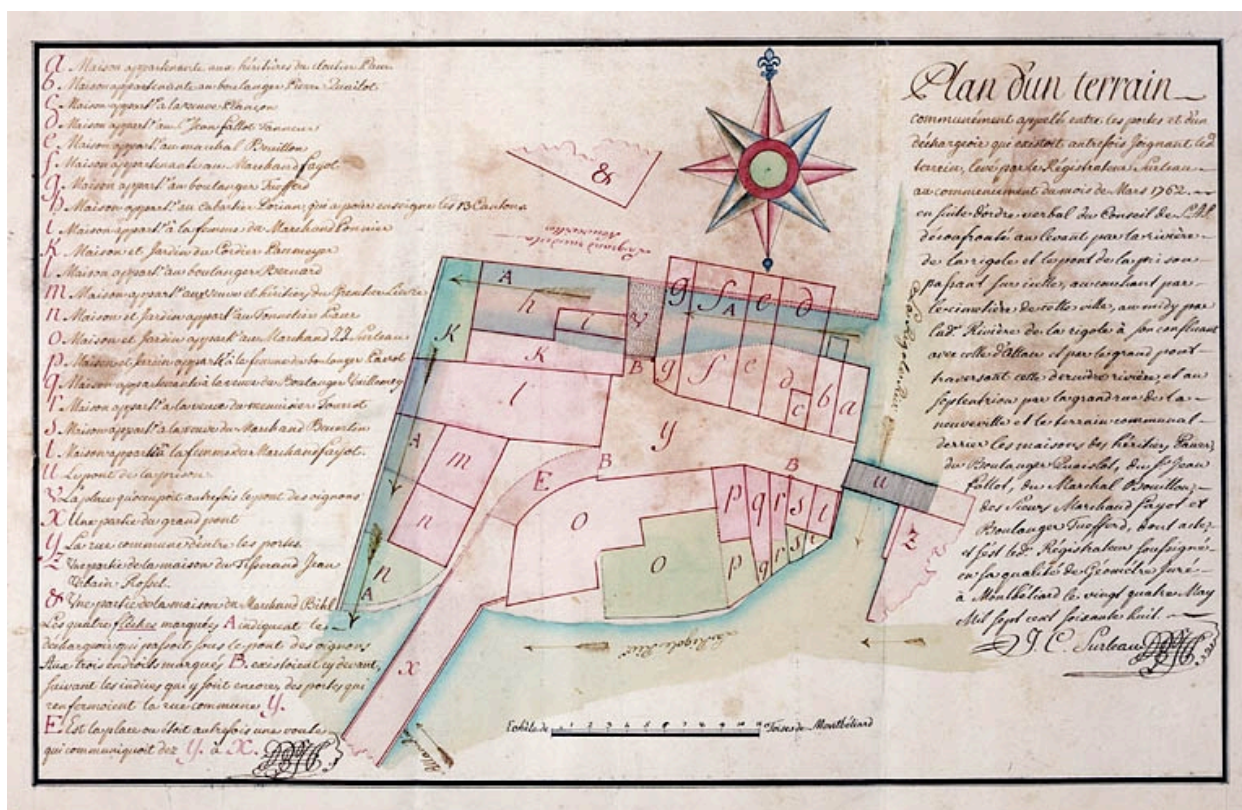
IVR43\_19862500524V

Auteur de l'illustration : Jérôme Mongreville

Auteur du document reproduit : Ad. Pawlowski

Date de prise de vue : 1986

(c) Région Bourgogne-Franche-Comté, Inventaire du patrimoine ; (c) Archives communales, Montbéliard  
reproduction soumise à autorisation du titulaire des droits d'exploitation



Plan d'un terrain communément appelé Entre les Portes, 1762.

Référence du document reproduit :

- **Plan d'un terrain communément appelé Entre les Portes, 1762.**  
Plan d'un terrain communément appelé Entre les Portes, 1762. Dessin lavé, 1762, par Surleau, Jean-Christophle (géomètre)  
Archives municipales, Montbéliard : DD 87, pièce 14

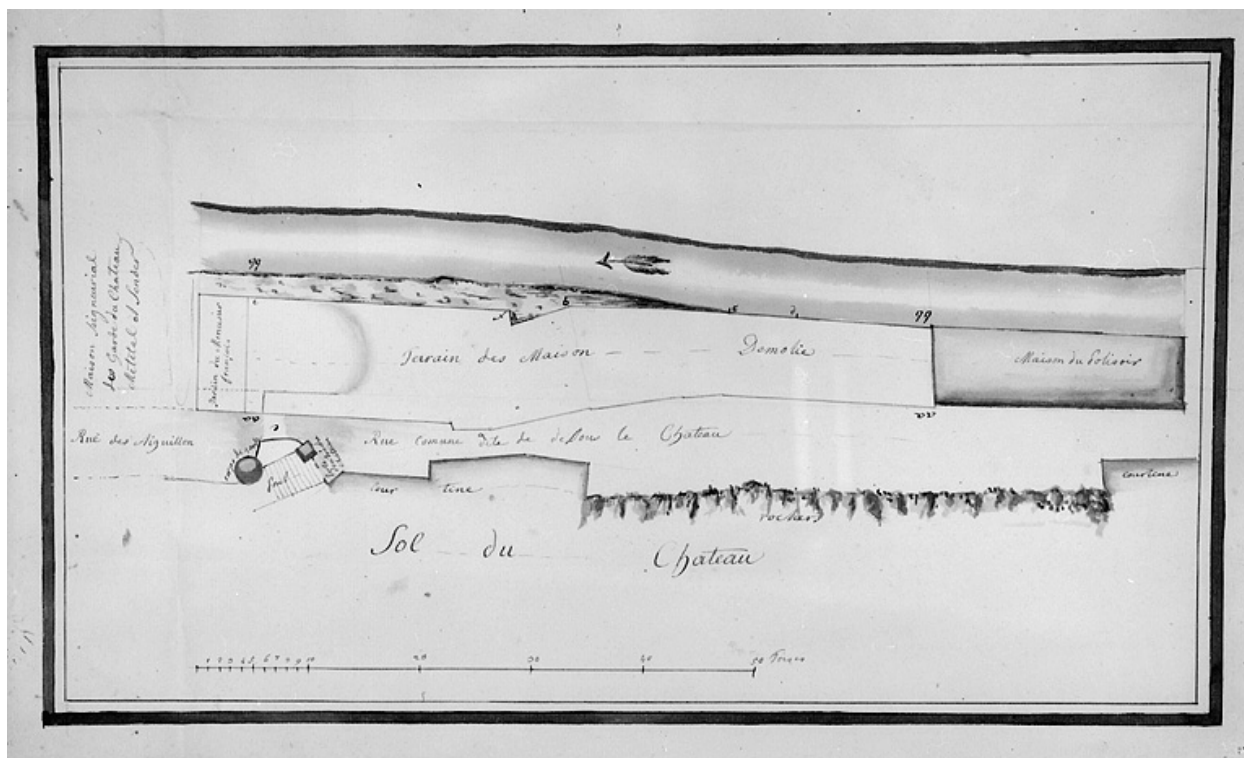
IVR43\_19872500129VA

Auteur de l'illustration : Jérôme Mongreville

Auteur du document reproduit : Jean-Christophle (géomètre) Surleau

Date de prise de vue : 1987

(c) Région Bourgogne-Franche-Comté, Inventaire du patrimoine ; (c) Archives communales, Montbéliard  
reproduction soumise à autorisation du titulaire des droits d'exploitation



Portion de la rue de l'Aiguillon [rue du Château], 1781.

Référence du document reproduit :

- **Portion de la rue de l'Aiguillon [rue du Château], 1781.**

Portion de la rue de l'Aiguillon [rue du Château], 1781. Dessin lavé, 1781, échelle de 50 toises, par Werner, P.-F.

Archives départementales du Doubs, Besançon : E [Principauté] 20

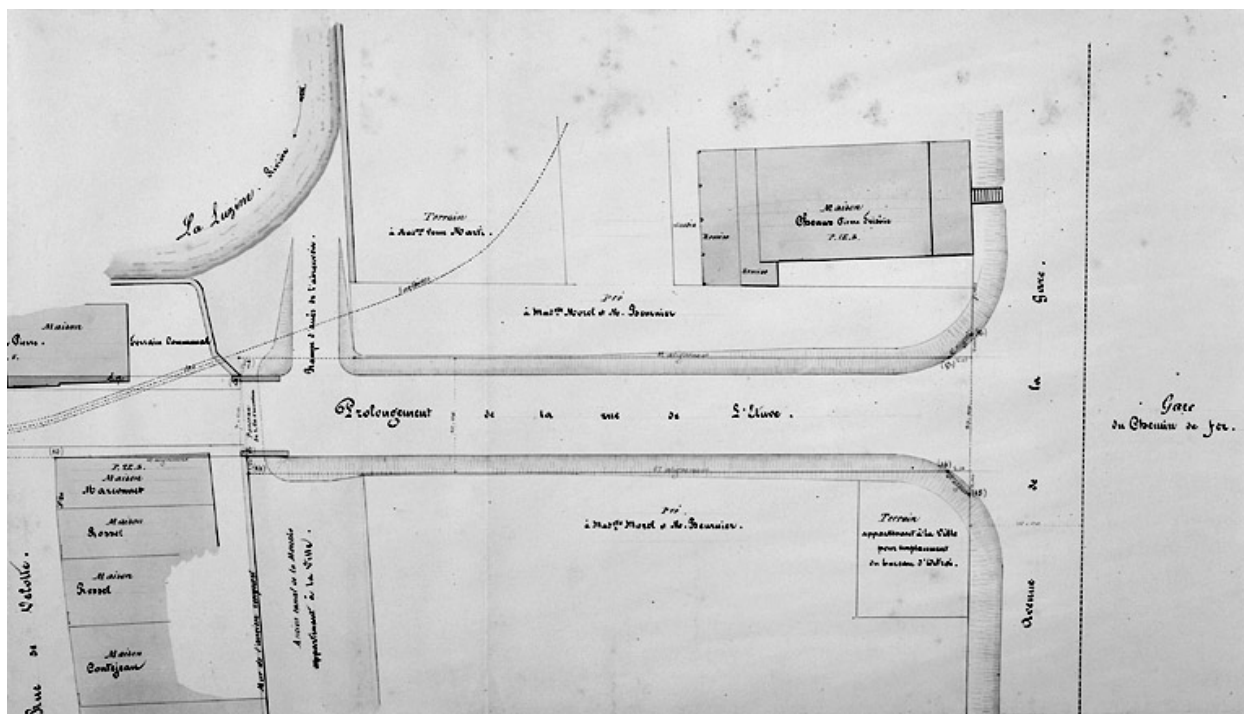
IVR43\_19872500228X

Auteur de l'illustration : Jérôme Mongreville

Auteur du document reproduit : P.-F. Werner

Date de prise de vue : 1987

(c) Région Bourgogne-Franche-Comté, Inventaire du patrimoine ; (c) Archives départementales du Doubs  
reproduction soumise à autorisation du titulaire des droits d'exploitation



Plan du prolongement de la rue de l'Etuve, 1872.

Référence du document reproduit :

- **Plan du prolongement de la rue de l'Etuve, 1872.**  
Plan du prolongement de la rue de l'Etuve, 1872. Dessin lavé, 1872.  
Archives départementales du Doubs, Besançon : 398 O 6

IVR43\_19872500227V

Auteur de l'illustration : Jérôme Mongreville

Date de prise de vue : 1987

(c) Région Bourgogne-Franche-Comté, Inventaire du patrimoine ; (c) Archives départementales du Doubs  
reproduction soumise à autorisation du titulaire des droits d'exploitation





Portrait du prince Frédéric de Wurtemberg, 1602.

Référence du document reproduit :

- **Portrait du prince Frédéric de Wurtemberg, 1602.**  
Portrait du prince Frédéric de Wurtemberg, 1602. Gravure, 1602. Dans : " Beschreibung einer Reiss " /  
Heinrich Schickhardt, Montbéliard, 1602.

IVR43\_19882500171V

Auteur de l'illustration : Jérôme Mongreville

Date de prise de vue : 1988

(c) Région Bourgogne-Franche-Comté, Inventaire du patrimoine  
reproduction soumise à autorisation du titulaire des droits d'exploitation




Statue du cardinal Mathieu. Statue en marbre blanc, réalisée en 1880 par C.A. Bourgeois (conservée dans la cathédrale de Besançon).

IVR43\_19882500078V

Auteur de l'illustration : Jérôme Mongreville

Date de prise de vue : 1988

(c) Région Bourgogne-Franche-Comté, Inventaire du patrimoine  
reproduction soumise à autorisation du titulaire des droits d'exploitation



Vue d'ensemble, vers 1860.

Référence du document reproduit :

- **Vue d'ensemble, vers 1860.**  
Vue d'ensemble, vers 1860. Lithographie, vers 1860.  
Archives municipales, Montbéliard : Collection Blazer, 1 Fi 14, n° 213

IVR43\_19872500111V

Auteur de l'illustration : Jérôme Mongreville

Date de prise de vue : 1987

(c) Région Bourgogne-Franche-Comté, Inventaire du patrimoine ; (c) Archives communales, Montbéliard  
reproduction soumise à autorisation du titulaire des droits d'exploitation



Vue d'ensemble prise du site de la citadelle, dernier tiers 19e siècle.

Référence du document reproduit :

- **Vue d'ensemble prise du site de la citadelle, dernier tiers 19e siècle.**  
Vue d'ensemble prise du site de la citadelle, dernier tiers 19e siècle. Photographie, dernier tiers 19e siècle.  
Musée historique du Vieux Montbéliard, Montbéliard

IVR43\_19862500208X

Auteur de l'illustration :

Date de prise de vue : [date non déterminée]

(c) Région Bourgogne-Franche-Comté, Inventaire du patrimoine ; (c) Musée historique du Vieux Montbéliard  
reproduction soumise à autorisation du titulaire des droits d'exploitation



Grand Pont et Neuve Ville, début 20e siècle.

Référence du document reproduit :

- **Grand Pont et Neuve Ville, début 20e siècle.**  
Grand Pont et Neuve Ville, début 20e siècle. Photographie, début 20e siècle.  
Archives municipales, Montbéliard : Collection Blazer, 1 Fi 16, n° 1 bis

IVR43\_19862500471V

Auteur de l'illustration :

Date de prise de vue : [date non déterminée]

(c) Région Bourgogne-Franche-Comté, Inventaire du patrimoine ; (c) Archives communales, Montbéliard  
reproduction soumise à autorisation du titulaire des droits d'exploitation





Grand Pont et quartier de la Neuve Ville, début 20e siècle.

Référence du document reproduit :

- **Grand Pont du quartier de la Neuve Ville, début 20e siècle.**  
Grand Pont du quartier de la Neuve Ville, début 20e siècle. Photographie, début 20e siècle, par Manias (? ,  
photographe)  
Région Franche-Comté, Inventaire du Patrimoine, Besançon : Fonds Manias, MA250003PY

IVR43\_19872500003V

Auteur de l'illustration :

Auteur du document reproduit : photographe) NEPASUTILISERManias (? )

Date de prise de vue : [date non déterminée]

(c) Région Bourgogne-Franche-Comté, Inventaire du patrimoine  
reproduction soumise à autorisation du titulaire des droits d'exploitation



Place Denfert-Rochereau, années 1850.

Référence du document reproduit :

- **Place Denfert-Rochereau, années 1850.**  
Place Denfert-Rochereau, années 1850. Photographie, années 1850, par Koger, Georges (?), photographe)  
Archives municipales, Montbéliard : 1 Fi 18, n° 162

IVR43\_19872500151VA

Auteur de l'illustration :

Auteur du document reproduit : Georges (?) Koger

Date de prise de vue : [date non déterminée]

(c) Région Bourgogne-Franche-Comté, Inventaire du patrimoine ; (c) Archives communales, Montbéliard  
reproduction soumise à autorisation du titulaire des droits d'exploitation



Place Denfert-Rochereau et début de la rue des Febvres, années 1850.

Référence du document reproduit :

- **Place Denfert-Rochereau et début de la rue des Febvres, années 1850.**  
Place Denfert-Rochereau et début de la rue des Febvres, années 1850. Photographie, années 1850, par Koger, Georges (?), photographe)  
Musée historique du Vieux Montbéliard, Montbéliard

IVR43\_19862500220X

Auteur de l'illustration :

Auteur du document reproduit : Georges (?) Koger

Date de prise de vue : [date non déterminée]

(c) Région Bourgogne-Franche-Comté, Inventaire du patrimoine ; (c) Musée historique du Vieux Montbéliard  
reproduction soumise à autorisation du titulaire des droits d'exploitation



Place Saint-Martin et Hôtel de Ville, années 1860-1870.

Référence du document reproduit :

• **Place Saint-Martin et Hôtel de Ville, années 1860-1870.**

Place Saint-Martin et Hôtel de Ville, années 1860-1870. Photographie, années 1860-1870.


Bibliothèque municipale, Montbéliard : [symbole non transcrit] 165, pl. 22

IVR43\_19862500468X

Auteur de l'illustration :

Date de prise de vue : [date non déterminée]

(c) Région Bourgogne-Franche-Comté, Inventaire du patrimoine ; (c) Bibliothèque municipale, Montbéliard  
reproduction soumise à autorisation du titulaire des droits d'exploitation



Place de l'Enclos [Francisco-Ferrer] et kiosque à musique, avant 1907.

Référence du document reproduit :

- **Place de l'Enclos [Francisco-Ferrer] et kiosque à musique, avant 1907.**  
Place de l'Enclos [Francisco-Ferrer] et kiosque à musique, avant 1907. Carte postale, avant 1907, F.M.A. éd.  
Archives municipales, Montbéliard : Cartes postales, Places, n° 11


IVR43\_19862500463V

Auteur de l'illustration :

Date de prise de vue : [date non déterminée]

(c) Région Bourgogne-Franche-Comté, Inventaire du patrimoine ; (c) Archives communales, Montbéliard  
reproduction soumise à autorisation du titulaire des droits d'exploitation





Montbéliard. Bord de la Luzine. Place de l'Enclos, début 20e siècle.

Référence du document reproduit :

- **Montbéliard. Bord de la Luzine. Place de l'Enclos, début 20e siècle.**

Montbéliard. Bord de la Luzine. Place de l'Enclos, début 20e siècle. Carte postale, début 20e siècle, Delachaux et Niestlé éd. à Neuchâtel (Suisse).

Archives municipales, Montbéliard : Cartes postales, Rivières, n° 13

IVR43\_19872500146V

Auteur de l'illustration :

Date de prise de vue : [date non déterminée]

(c) Région Bourgogne-Franche-Comté, Inventaire du patrimoine ; (c) Archives communales, Montbéliard  
reproduction soumise à autorisation du titulaire des droits d'exploitation



Montbéliard. La promenade des Fossés, début 20e siècle.

Référence du document reproduit :

- **Montbéliard. La promenade des Fossés, début 20e siècle.**  
Montbéliard. La promenade des Fossés, début 20e siècle. Carte postale, début 20e siècle.  
Musée du Château de Montbéliard

IVR43\_19862500133X

Auteur de l'illustration :

Date de prise de vue : [date non déterminée]

(c) Région Bourgogne-Franche-Comté, Inventaire du patrimoine ; (c) Musée du Château, Montbéliard  
reproduction soumise à autorisation du titulaire des droits d'exploitation



Rue des Etaux vue de la rue du Docteur Beurnier, milieu 19e siècle.

Référence du document reproduit :

- **Rue des Etaux vue de la rue du Docteur Beurnier, milieu 19e siècle.**  
Rue des Etaux vue de la rue du Docteur Beurnier, milieu 19e siècle. Aquarelle, milieu 19e siècle.  
Musée historique du Vieux Montbéliard, Montbéliard

IVR43\_19862500235X

Auteur de l'illustration : Yves Sancey

Date de prise de vue : 1986

(c) Région Bourgogne-Franche-Comté, Inventaire du patrimoine ; (c) Musée historique du Vieux Montbéliard  
reproduction soumise à autorisation du titulaire des droits d'exploitation



La ruelle des Etangs [Etaux] à Montbéliard (Doubs), 1883.

Référence du document reproduit :

- **La ruelle des Etangs [Etaux] à Montbéliard (Doubs), 1883.**  
La ruelle des Etangs [Etaux] à Montbéliard (Doubs), 1883. Lithographie, 1883 par Coindre, Gaston (dessinateur). Dans : " La France illustrée ", 30 avril 1892, n° 909.  
Bibliothèque municipale, Besançon

IVR43\_19872500407V

Auteur de l'illustration : Yves Sancey, Auteur de l'illustration : Gaston Coindre

Date de prise de vue : 1987

(c) Région Bourgogne-Franche-Comté, Inventaire du patrimoine ; (c) Bibliothèque municipale, Besançon  
reproduction soumise à autorisation du titulaire des droits d'exploitation



Ruelle des Etaux, fin 19e siècle.

Référence du document reproduit :

- **Ruelle des Etaux, fin 19e siècle.**

Ruelle des Etaux, fin 19e siècle. Photographie, fin 19e siècle.

Archives municipales, Montbéliard : Collection Blazer, 1 Fi 18, n° 147

IVR43\_19872500128V

Auteur de l'illustration :

Date de prise de vue : [date non déterminée]

(c) Région Bourgogne-Franche-Comté, Inventaire du patrimoine ; (c) Archives communales, Montbéliard  
reproduction soumise à autorisation du titulaire des droits d'exploitation





Rue des Febvres vue de la place Albert Thomas, années 1910-1920.

Référence du document reproduit :

- **Rue des Febvres vue de la place Albert Thomas, années 1910-1920.**  
Rue des Febvres vue de la place Albert Thomas, années 1910-1920. Photographie, années 1910-1920, par Manias (? , photographe)  
Région Bourgogne-Franche-Comté, Inventaire et Patrimoine, Besançon : Fonds Manias, MA250017PY

IVR43\_19872500017V

Auteur de l'illustration (reproduction) : Yves Sancey

Auteur du document reproduit : Jules Manias

Date de prise de vue : [date non déterminée]

(c) Région Bourgogne-Franche-Comté, Inventaire du patrimoine  
reproduction soumise à autorisation du titulaire des droits d'exploitation



Montbéliard. Rue des Febvres, début 20e siècle.

Référence du document reproduit :

- **Montbéliard. Rue des Febvres, début 20e siècle.**

Montbéliard. Rue des Febvres, début 20e siècle. Carte postale, début 20e siècle, Richard H. éd. à Montbéliard  
Musée du Château de Montbéliard

IVR43\_19862500134X

Auteur de l'illustration :

Date de prise de vue : [date non déterminée]

(c) Région Bourgogne-Franche-Comté, Inventaire du patrimoine ; (c) Musée du Château, Montbéliard  
reproduction soumise à autorisation du titulaire des droits d'exploitation



Montbéliard. Rue des Halles, début 20e siècle.

Référence du document reproduit :

- **Montbéliard. Rue des Halles, début 20e siècle.**  
Montbéliard. Rue des Halles, début 20e siècle. Carte postale, début 20e siècle, Ed. Helbling éditeur à Montbéliard  
Archives municipales, Montbéliard : Cartes postales, Rues, n° 47

IVR43\_19872500122V

Auteur de l'illustration :

Date de prise de vue : [date non déterminée]

(c) Région Bourgogne-Franche-Comté, Inventaire du patrimoine ; (c) Archives communales, Montbéliard  
reproduction soumise à autorisation du titulaire des droits d'exploitation



Montbéliard. Impasse du Sagrais [Laquet], début 20e siècle.

Référence du document reproduit :

- **Montbéliard. Impasse du Sagrais [Laquet], début 20e siècle.**  
Montbéliard. Impasse du Sagrais [Laquet], début 20e siècle. Carte postale, début 20e siècle.  
Archives municipales, Montbéliard : Cartes postales, Rues, n° 77

IVR43\_19872500115V

Auteur de l'illustration :

Date de prise de vue : [date non déterminée]

(c) Région Bourgogne-Franche-Comté, Inventaire du patrimoine ; (c) Archives communales, Montbéliard  
reproduction soumise à autorisation du titulaire des droits d'exploitation



Vue aérienne en 1965 (faubourg de Besançon, à droite, rue Saint-Georges, au milieu et rue des Potiers, à gauche).

IVR43\_19642500028VA

Auteur de l'illustration : Roger Henrard

Date de prise de vue : 1965

(c) Région Bourgogne-Franche-Comté, Inventaire du patrimoine  
reproduction soumise à autorisation du titulaire des droits d'exploitation





Vue d'ensemble de la ville prise du Château Neuf.

IVR43\_19872500379XA

Auteur de l'illustration : Jérôme Mongreville

Date de prise de vue : 1987

(c) Région Bourgogne-Franche-Comté, Inventaire du patrimoine  
reproduction soumise à autorisation du titulaire des droits d'exploitation



Rue des Potiers.

IVR43\_19872501033X

Auteur de l'illustration : Jérôme Mongreville

Date de prise de vue : 1987

(c) Région Bourgogne-Franche-Comté, Inventaire du patrimoine  
reproduction soumise à autorisation du titulaire des droits d'exploitation



Rue de la Mouche, années 1920-1930.

Référence du document reproduit :

- **Rue de la Mouche, années 1920-1930.**  
Rue de la Mouche, années 1920-1930. Photographie, années 1920-1930, par Manias (?), photographe)  
Région Franche-Comté, Inventaire du Patrimoine, Besançon : Fonds Manias, MA250031PY


IVR43\_19872500031V

Auteur de l'illustration :

Auteur du document reproduit : photographe) NEPASUTILISERManias (?)

Date de prise de vue : [date non déterminée]

(c) Région Bourgogne-Franche-Comté, Inventaire du patrimoine  
reproduction soumise à autorisation du titulaire des droits d'exploitation



Rue Entre les Portes [rue Saint-Hippolyte], années 1850.

Référence du document reproduit :

- **Rue Entre les Portes [rue Saint-Hippolyte], années 1850.**  
Rue Entre les Portes [rue Saint-Hippolyte], années 1850. Lithographie, d'après une photographie des années 1850 par Koger. Dans : " L'Almanach des Bonnes Gens ", 1894.  
Bibliothèque municipale, Montbéliard : Im 202

IVR43\_19862500170V

Auteur de l'illustration : Yves Sancey

Date de prise de vue : 1986

(c) Région Bourgogne-Franche-Comté, Inventaire du patrimoine ; (c) Bibliothèque municipale, Montbéliard  
reproduction soumise à autorisation du titulaire des droits d'exploitation





La Lizaine prise du Grand Pont, 1910.

Référence du document reproduit :

- **La Lizaine prise du Grand Pont, 1910.**  
La Lizaine prise du Grand Pont, 1910. Photographie, 1910.  
Archives municipales, Montbéliard : Collection Blazer, 1 Fi 16, n° 1 bis

IVR43\_19872500107V

Auteur de l'illustration :

Date de prise de vue : 1910

(c) Région Bourgogne-Franche-Comté, Inventaire du patrimoine ; (c) Archives communales, Montbéliard  
reproduction soumise à autorisation du titulaire des droits d'exploitation





Façades sur la Lizaine des maisons 22 à 32 rue des Halles, années 1860-1870.

Référence du document reproduit :

- **Façades sur la Lizaine des maisons 22 à 32 rue des Halles, années 1860-1870.**  
Façades sur la Lizaine des maisons 22 à 32 rue des Halles, années 1860-1870. Photographie, années 1860-1870.  
Archives municipales, Montbéliard : Collection Blazer, 1 Fi 18, n° 142

IVR43\_19872500150V

Auteur de l'illustration :

Date de prise de vue : [date non déterminée]

(c) Région Bourgogne-Franche-Comté, Inventaire du patrimoine ; (c) Archives communales, Montbéliard  
reproduction soumise à autorisation du titulaire des droits d'exploitation



Canal des Tanneurs et Boucherie, avant 1890.

Référence du document reproduit :


- **Canal des Tanneurs et Boucherie, avant 1890.**  
Canal des Tanneurs et Boucherie, avant 1890. Photographie, avant 1890.  
Archives municipales, Montbéliard : Collection Blazer, 1 Fi 18, n° 141

IVR43\_19872500099V

Auteur de l'illustration :

Date de prise de vue : [date non déterminée]

(c) Région Bourgogne-Franche-Comté, Inventaire du patrimoine ; (c) Archives communales, Montbéliard  
reproduction soumise à autorisation du titulaire des droits d'exploitation



Montbéliard. Quai des Tanneries, début 20e siècle.

Référence du document reproduit :

- **Montbéliard. Quai des Tanneries, début 20e siècle.**  
Montbéliard. Quai des Tanneries, début 20e siècle. Carte postale, début 20e siècle, C. Lardier éd. à Besançon.  
Musée du Château de Montbéliard

IVR43\_19862500138X

Auteur de l'illustration :

Date de prise de vue : [date non déterminée]

(c) Région Bourgogne-Franche-Comté, Inventaire du patrimoine ; (c) Musée du Château, Montbéliard  
reproduction soumise à autorisation du titulaire des droits d'exploitation



Canal de la Schliffe vu du pont des Etaux, fin 19e siècle.

Référence du document reproduit :

- **Canal de la Schliffe vu du pont des Etaux, fin 19e siècle.**  
Canal de la Schliffe vu du pont des Etaux, fin 19e siècle. Photographie, fin 19e siècle.  
Archives municipales, Montbéliard : Collection Blazer, 1 Fi 16, n° 7

IVR43\_19862500467V

Auteur de l'illustration :

Date de prise de vue : [date non déterminée]

(c) Région Bourgogne-Franche-Comté, Inventaire du patrimoine ; (c) Archives communales, Montbéliard  
reproduction soumise à autorisation du titulaire des droits d'exploitation



Passage couvert le long du canal de la Schliffe, années 1940-1950.

Référence du document reproduit :

- **Passage couvert le long du canal de la Schliffe, années 1940-1950.**  
Passage couvert le long du canal de la Schliffe, années 1940-1950. Carte postale, années 1940-1950, La Cigogne éd.  
Musée du Château de Montbéliard

IVR43\_19862500136X

Auteur de l'illustration :

Date de prise de vue : [date non déterminée]

(c) Région Bourgogne-Franche-Comté, Inventaire du patrimoine ; (c) Musée du Château, Montbéliard  
reproduction soumise à autorisation du titulaire des droits d'exploitation





Canal de la Schliffe dans le Bourg Vauthier, début 20e siècle.

Référence du document reproduit :

- **Canal de la Schliffe dans le Bourg Vauthier, début 20e siècle.**  
Canal de la Schliffe dans le Bourg Vauthier, début 20e siècle. Photographie, début 20e siècle, par Manias (? ,  
photographe)  
Région Franche-Comté, Inventaire du Patrimoine, Besançon : Fonds Manias, MA250032PY

IVR43\_19872500032V

Auteur de l'illustration :

Auteur du document reproduit : photographe) NEPASUTILISERManias (? )

Date de prise de vue : [date non déterminée]

(c) Région Bourgogne-Franche-Comté, Inventaire du patrimoine  
reproduction soumise à autorisation du titulaire des droits d'exploitation



Vue aérienne de la ville en 1958.

IVR43\_19582500107N

Auteur de l'illustration : Roger Henrard

Date de prise de vue : 1958

(c) Région Bourgogne-Franche-Comté, Inventaire du patrimoine  
reproduction soumise à autorisation du titulaire des droits d'exploitation



Vue aérienne en 1958 avec, en arrière-plan, les usines Peugeot.

IVR43\_19622500109N

Auteur de l'illustration : Roger Henrard

Date de prise de vue : 1962

(c) Région Bourgogne-Franche-Comté, Inventaire du patrimoine  
reproduction soumise à autorisation du titulaire des droits d'exploitation



Vue aérienne en 1958 avec, en arrière-plan, les usines Peugeot.

IVR43\_19622500111N

Auteur de l'illustration : Roger Henrard

Date de prise de vue : 1962

(c) Région Bourgogne-Franche-Comté, Inventaire du patrimoine  
reproduction soumise à autorisation du titulaire des droits d'exploitation



Vue aérienne du quartier du château en 1958.

IVR43\_19622500110N

Auteur de l'illustration : Roger Henrard

Date de prise de vue : 1962

(c) Région Bourgogne-Franche-Comté, Inventaire du patrimoine  
reproduction soumise à autorisation du titulaire des droits d'exploitation





Le quartier de la Petite Hollande en 1958.

IVR43\_19582500105N

Auteur de l'illustration : Roger Henrard

Date de prise de vue : 1958

(c) Région Bourgogne-Franche-Comté, Inventaire du patrimoine  
reproduction soumise à autorisation du titulaire des droits d'exploitation



Quartier Saint-Martin et site de la citadelle.

IVR43\_19872500771X

Auteur de l'illustration : Yves Sancey

Date de prise de vue : 1987

(c) Région Bourgogne-Franche-Comté, Inventaire du patrimoine  
reproduction soumise à autorisation du titulaire des droits d'exploitation



Quartier de la Neuve Ville ou du pont Armand-Bermont.

IVR43\_19872500374XA

Auteur de l'illustration : Jérôme Mongreville

Date de prise de vue : 1987

(c) Région Bourgogne-Franche-Comté, Inventaire du patrimoine  
reproduction soumise à autorisation du titulaire des droits d'exploitation



Château Neuf vu du quartier de la gare.

IVR43\_19872500755X

Auteur de l'illustration : Jérôme Mongreville

Date de prise de vue : 1987

(c) Région Bourgogne-Franche-Comté, Inventaire du patrimoine  
reproduction soumise à autorisation du titulaire des droits d'exploitation





Quartier des Huisselets.

IVR43\_19872500781XA

Auteur de l'illustration : Jérôme Mongreville

Date de prise de vue : 1987

(c) Région Bourgogne-Franche-Comté, Inventaire du patrimoine  
reproduction soumise à autorisation du titulaire des droits d'exploitation





Quartier du Château et logis des Courtisans.

IVR43\_19872500376XA

Auteur de l'illustration : Jérôme Mongreville

Date de prise de vue : 1987

(c) Région Bourgogne-Franche-Comté, Inventaire du patrimoine  
reproduction soumise à autorisation du titulaire des droits d'exploitation



Place Saint-Martin.

IVR43\_19882500175VA

Auteur de l'illustration : Jérôme Mongreville

Date de prise de vue : 1988

(c) Région Bourgogne-Franche-Comté, Inventaire du patrimoine  
reproduction soumise à autorisation du titulaire des droits d'exploitation



Place Albert-Thomas, côté nord.

IVR43\_19872501111V

Auteur de l'illustration : Jérôme Mongreville

Date de prise de vue : 1987

(c) Région Bourgogne-Franche-Comté, Inventaire du patrimoine  
reproduction soumise à autorisation du titulaire des droits d'exploitation



Place Albert-Thomas, côtés sud et est.

IVR43\_19872501112V

Auteur de l'illustration : Jérôme Mongreville

Date de prise de vue : 1987

(c) Région Bourgogne-Franche-Comté, Inventaire du patrimoine  
reproduction soumise à autorisation du titulaire des droits d'exploitation





Rue de Belfort.

IVR43\_19882500089V

Auteur de l'illustration : Jérôme Mongreville

Date de prise de vue : 1988

(c) Région Bourgogne-Franche-Comté, Inventaire du patrimoine  
reproduction soumise à autorisation du titulaire des droits d'exploitation





Passage public 32, rue de Belfort.

IVR43\_19882500083V

Auteur de l'illustration : Jérôme Mongreville

Date de prise de vue : 1988

(c) Région Bourgogne-Franche-Comté, Inventaire du patrimoine  
reproduction soumise à autorisation du titulaire des droits d'exploitation



Rue du Collège.

IVR43\_19882500157V

Auteur de l'illustration : Jérôme Mongreville

Date de prise de vue : 1988

(c) Région Bourgogne-Franche-Comté, Inventaire du patrimoine  
reproduction soumise à autorisation du titulaire des droits d'exploitation



Rue des Etaux.

IVR43\_19872501260V

Auteur de l'illustration : Jérôme Mongreville

Date de prise de vue : 1987

(c) Région Bourgogne-Franche-Comté, Inventaire du patrimoine  
reproduction soumise à autorisation du titulaire des droits d'exploitation



Passage de la Fleur.

IVR43\_19872501218V

Auteur de l'illustration : Jérôme Mongreville

Date de prise de vue : 1987

(c) Région Bourgogne-Franche-Comté, Inventaire du patrimoine  
reproduction soumise à autorisation du titulaire des droits d'exploitation



Partie septentrionale de la rue Georges-Clémenceau.

IVR43\_19872500775X

Auteur de l'illustration : Jérôme Mongreville

Date de prise de vue : 1987

(c) Région Bourgogne-Franche-Comté, Inventaire du patrimoine  
reproduction soumise à autorisation du titulaire des droits d'exploitation





Rue Laurillard.

IVR43\_19872500793X

Auteur de l'illustration : Jérôme Mongreville

Date de prise de vue : 1987

(c) Région Bourgogne-Franche-Comté, Inventaire du patrimoine  
reproduction soumise à autorisation du titulaire des droits d'exploitation