Franche-Comté, Doubs
Montbéliard
cour du Château

château fort dit Châtel-Derrière

Références du dossier

Numéro de dossier : IA00048680
Date de l'enquête initiale : 1986
Date(s) de rédaction : 1986
Cadre de l'étude : inventaire topographique
Degré d'étude : étudié
Référence du dossier Monument Historique : PA00101673

Désignation

Dénomination : château fort
Appellation : Châtel-Derrière, Neuf Château
Destinations successives : musée
Parties constituantes non étudiées : cour, bâtiment d'eau, terrasse en terre-plein, fossé, pont, fontaine, puits

Compléments de localisation

Milieu d'implantation : en ville
Références cadastrales : 1975, BW, 98

Historique

A la fin du 13e siècle probablement (1ère mention en 1326) édification d'un second château (voir Châtel devant) ; vestiges subsistant ne remontant pas au delà du 15e siècle : tour en éperon du puits mentionnée en 1479 ; restauré à la fin du 16e siècle pour le duc Frédéric de Wurtemberg : étages de la tour Henriette reconstruits par l'architecte Georg Beer de 1589 à 1591, sur une base plus ancienne, porte avec la date 1558 ; construction d'une nouvelle tour (tour Neuve ou Frédéric) de 1572 (porte la date à sa base) à 1598 ; installation de la machine hydraulique par l'architecte Heinrich Schickhardt de 1594 à 1596 ; contreforts ajoutés en 1711 dans la cour de l'Ours ; corps de logis principal reconstruit à partir de 1721 par l'entrepreneur Anthonus Schrotz et comblement des fossés barrant l'entrée ; au 19e siècle, transformation totale des aménagements intérieurs par l'armée et en 1880 construction d'une façade à pignon pour remplacer le bâtiment en éperon entre les deux tours, édification d'un escalier dans la cour de l'Ours ; dans les années 1940, destruction et reconstruction sur un plan différent du grand escalier

Période(s) principale(s) : 2e moitié 13e siècle (détruit), 15e siècle, 16e siècle, 18e siècle, 19e siècle, 2e quart 20e siècle
Dates : 1558 (porte la date, daté par travaux historiques, porte la date), 1572 (daté par source, daté par travaux historiques, porte la date), 1711 (daté par source, daté par travaux historiques, porte la date), 1845 (daté par source, daté par travaux historiques, porte la date), 1861 (daté par source, daté par travaux historiques, porte la date), 1880 (daté par source, daté par travaux historiques, porte la date)
Auteur(s) de l'oeuvre : Georg Beer (architecte, attribution par source), Heinrich Schickhardt (architecte, attribution par source), Anthonus Schrotz (entrepreneur, attribution par source)

Description

Emplacement de la fontaine inconnu ; les parties inférieures des tours sont en pierre de taille calcaire à bossages, les parties supérieures en pierre de taille de grès ; couvert en tuile plate sur les corps de bâtiment et en ardoise et zinc sur les tours ; voûte en berceau couvrant le sous-sol du bâtiment principal, voûte d'ogives sur le 1er niveau de la tour Frédéric, cul-de-four à lunettes sur le 2e niveau, coupole sur le 1er niveau de la tour Henriette ; toit à l'impériale couvrant l'ancienne échauguette de la cour ; escalier de la machine hydraulique en vis avec jour

Eléments descriptifs

Matériau(x) du gros-oeuvre, mise en oeuvre et revêtement : calcaire, pierre de taille, bossage ; grès, pierre de taille ; pierre, moellon, enduit ; pierre de taille
Matériau(x) de couverture : tuile plate, ardoise, zinc en couverture
Étage(s) ou vaisseau(x) : sous-sol, 2 étages carrés, étage de comble
Couvrements : voûte en berceau ; voûte d'ogives ; coupole
Élévations extérieures : élévation ordonnancée
Type(s) de couverture : toit à l'impériale ; toit conique ; toit à longs pans ; croupe ; demi-croupe ; pignon couvert ; pignon découvert ; noue
Escaliers : escalier dans-oeuvre : escalier tournant à retours avec jour ; escalier hors-oeuvre : escalier en vis sans jour ; escalier de distribution extérieur : escalier en vis sans jour, cage ouverte ; escalier isolé : escalier en vis avec jour

Typologies et état de conservation

État de conservation : restauré

Décor

Techniques : sculpture
Représentations : ours

Statut, intérêt et protection

Intérêt de l'œuvre : à signaler
Éléments remarquables : escalier, plafond
Protections : classé MH partiellement, 1928
Statut de la propriété : propriété de la commune

Références documentaires

Bibliographie

- **Les sources documentaires sont consultables dans le dossier numérisé, accessible dans la rubrique "Informations complémentaires".**

Liens web

- Voir le dossier initial numérisé : https://patrimoine.bourgognefranchecomte.fr/gtrudov/IA00048680/index.htm

Illustrations

Vue aérienne en 1958.
Phot. Roger Henrard
IVR43_19582500106N



Vue aérienne en 1958.
Phot. Roger Henrard
IVR43_19582500108N

Vue aérienne en 1965 (?).
Phot. Roger Henrard
IVR43_19642500026VA

Corps de bâtiment principal. Côté sud.
Phot. Jérôme Mongreville
IVR43_19872500373XA

Vue d'ensemble, côté est.
Phot. Jérôme Mongreville
IVR43_19882500050V

Portail du corps de bâtiment principal, fin 19e siècle.
Phot. , Autr. Pfister
IVR43_19872500979X

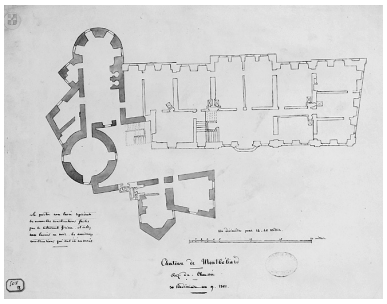

Château de Montbéliard. Plan du rez-de-chaussée, 1801.
Phot. Yves Sancey
IVR43_19862500163V

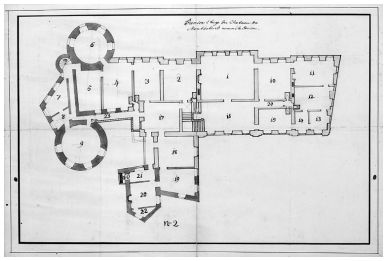

Projet de reconstruction de l'aile principale. Plan du premier étage, 1750.
Phot. Jérôme Mongreville, Autr. Anthonus (?) Schrotz
IVR43_19872500247V

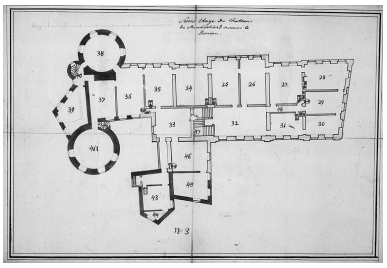

Projet de reconstruction de l'aile principale. Plan du second étage, 1750.
Phot. Jérôme Mongreville, Autr. Anthonus (?) Schrotz
IVR43_19872500248X

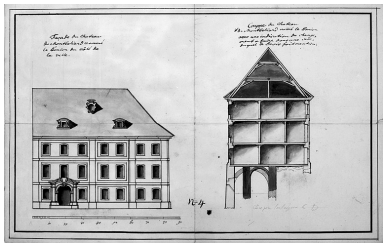

Projet de reconstruction de l'aile principale. Elévation de la façade sur cour et coupe du bâtiment, 1750.
Phot. Jérôme Mongreville, Autr. Anthonus (?) Schrotz
IVR43_19872500249V



Projet de reconstruction de l'aile principale. Elévation de la façade sud, 1750.
Phot. Jérôme Mongreville, Autr. Anthonus (?) Schrotz
IVR43_19872500405V

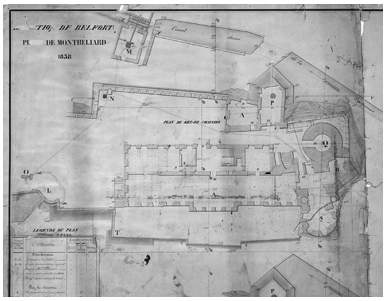

Atlas des Bâtiments militaires [... détail de la feuille 3 : plan du rez-de-chaussée], 1837.
Phot. Jérôme Mongreville, Autr. Le Blanc
IVR43_19872500250V

Vue de la partie du château de Montbéliard dite le Donjon au commencement du 17e siècle, 19e siècle.
Phot. Yves Sancey
IVR43_19862500211X



Vue des deux tours [...] en 1575 [...], fin 19e ou début 20e siècle.
IVR43_19862500215X



Château de Montbéliard [vue des tours depuis le Fort Le Chat], 1825.
Phot. Bernard Lardière,
Autr. S. (lithographe) Proust
IVR43_19762501404V

Montbéliard. Vue prise de la station, 2e moitié 19e siècle.
Phot. Yves Sancey,
Autr. Auguste Deroy
IVR43_19872500403VA

Vue de la partie nord-est du Neuf Château, 3e quart 19e siècle.
IVR43_19862500213X

Vue de la partie sud-est du Neuf Château, 3e quart 19e siècle.
IVR43_19862500212X

Vue du château après incendie de la Tour Rouge [Tour Frédéric], 1886.
IVR43_19862500210X

Les trois tours.
Phot. Jérôme Mongreville
IVR43_19882500184VA

Tour Henriette et tour en éperon.
Phot. Jérôme Mongreville
IVR43_19872501154V

Tour en éperon et aile en retour du corps de logis principal.
Phot. Jérôme Mongreville
IVR43_19872501155V

Tour Henriette vue de la cour de l'Ours.
Phot. Jérôme Mongreville
IVR43_19872500289V

Tour Henriette. Date sur la porte donnant sur la cour de l'Ours.
Phot. Jérôme Mongreville
IVR43_19872501020X



Tour Henriette. Détail de l'ours et de la fenêtre du deuxième niveau.
Phot. Jérôme Mongreville
IVR43_19872500520X

Arc soutenant la tourelle d'escalier de la tour Henriette.
Phot. Jérôme Mongreville
IVR43_19872500941X

Cour de l'Ours. Coursière reliant la tour Henriette au corps de bâtiment principal.
Phot. Jérôme Mongreville
IVR43_19872500942X



Cour de l'Ours.
Escalier de la coursière.
Phot. Jérôme Mongreville
IVR43_19872500375X

Façade sur la cour de l'Ours de la tour en éperon. A gauche, ancienne entrée de la salle du rez-de-chaussée ; à droite, porte ouvrant sur un escalier droit conduisant à la salle du puits.
Phot. Jérôme Mongreville
IVR43_19872501022X

Cour de l'Ours. Au centre, passage conduisant à la cour principale ; à gauche, corps de bâtiment principal ; à droite, façade de la tour en éperon.
Phot. Jérôme Mongreville
IVR43_19872501228V

Tour Frédéric.
Phot. Jérôme Mongreville
IVR43_19872501058V



Tour Frédéric. Détail du bossage.
Phot. Jérôme Mongreville
IVR43_19872501021X

Corps de bâtiment principal vu depuis la basse-cour.
Phot. Jérôme Mongreville
IVR43_19882500060V

Corps de bâtiment principal. Partie gauche de la façade sur cour.
Phot. Jérôme Mongreville
IVR43_19872501227V

Portail du corps de bâtiment principal.
Phot. Jérôme Mongreville
IVR43_19872501057V

Détail du portail du corps de bâtiment principal.
Phot. Jérôme Mongreville
IVR43_19872501023X

Portail du corps de bâtiment principal. Buste qui amortissait l'un des pilastres. Conservé au Musée du Château, Montbéliard.
Phot. Jérôme Mongreville
IVR43_19872500749X



Tour Henriette. Fenêtre du troisième niveau.
Phot. Jérôme Mongreville
IVR43_19872500945X

Tour Henriette. Pièce du quatrième niveau.
Phot. Jérôme Mongreville
IVR43_19872501059V

Tour Henriette. Pièce du quatrième niveau. Détail du plafond.
Phot. Jérôme Mongreville
IVR43_19872500946X

Tour Henriette. Pièce du cinquième niveau aménagée en église orthodoxe.
Phot. Jérôme Mongreville
IVR43_19872501060V

Tour Henriette. Pièce du cinquième niveau aménagée en église orthodoxe.
Phot. Jérôme Mongreville
IVR43_19872501230V



Tour Henriette. Charpente et escalier conduisant au lanternon.
Phot. Jérôme Mongreville
IVR43_19872501229V



Tour Henriette. Charpente du lanternon.
Phot. Jérôme Mongreville
IVR43_19872500944X

Portail du corps de bâtiment principal et grille d'après Messagier.
Phot. Jérôme Mongreville
IVR43_19882500130VA

Dossiers liés

Dossiers de synthèse :
Présentation de l'étude du patrimoine architectural de l'aire de Montbéliard centre (IA00053414) Franche-Comté, Doubs, Montbéliard

Oeuvre(s) contenue(s) :
orgue (orgue d'étude) (IM25001508) Franche-Comté, Doubs, Montbéliard, cour du Château
Oeuvre(s) en rapport :
ville (IA00048650) Franche-Comté, Doubs, Montbéliard

Auteur(s) du dossier : Bernard Ducouret
Copyright(s) : (c) Région Bourgogne-Franche-Comté, Inventaire du patrimoine

Vue aérienne en 1958.

IVR43_19582500106N
Auteur de l'illustration : Roger Henrard
Date de prise de vue : 1956
(c) Région Bourgogne-Franche-Comté, Inventaire du patrimoine
reproduction soumise à autorisation du titulaire des droits d'exploitation

Vue aérienne en 1958.

IVR43_19582500108N
Auteur de l'illustration : Roger Henrard
Date de prise de vue : 1956
(c) Région Bourgogne-Franche-Comté, Inventaire du patrimoine
reproduction soumise à autorisation du titulaire des droits d'exploitation

Vue aérienne en 1965 (?).

IVR43_19642500026VA
Auteur de l'illustration : Roger Henrard
Date de prise de vue : 1965
(c) Région Bourgogne-Franche-Comté, Inventaire du patrimoine
reproduction soumise à autorisation du titulaire des droits d'exploitation

Corps de bâtiment principal. Côté sud.

IVR43_19872500373XA
Auteur de l'illustration : Jérôme Mongreville
Date de prise de vue : 1987
(c) Région Bourgogne-Franche-Comté, Inventaire du patrimoine
reproduction soumise à autorisation du titulaire des droits d'exploitation

Vue d'ensemble, côté est.

IVR43_19882500050V
Auteur de l'illustration : Jérôme Mongreville
Date de prise de vue : 1988
(c) Région Bourgogne-Franche-Comté, Inventaire du patrimoine
reproduction soumise à autorisation du titulaire des droits d'exploitation

Portail du corps de bâtiment principal, fin 19e siècle.

Référence du document reproduit :

- **Portail du corps de bâtiment principal, fin 19e siècle.**
  Portail du corps de bâtiment principal, fin 19e siècle. Photographie, fin 19e siècle, par Pfister (photographe)
  Collection particulière

IVR43_19872500979X
Auteur de l'illustration :
Auteur du document reproduit : Pfister
Date de prise de vue : [date non déterminée]
(c) Région Bourgogne-Franche-Comté, Inventaire du patrimoine
reproduction soumise à autorisation du titulaire des droits d'exploitation

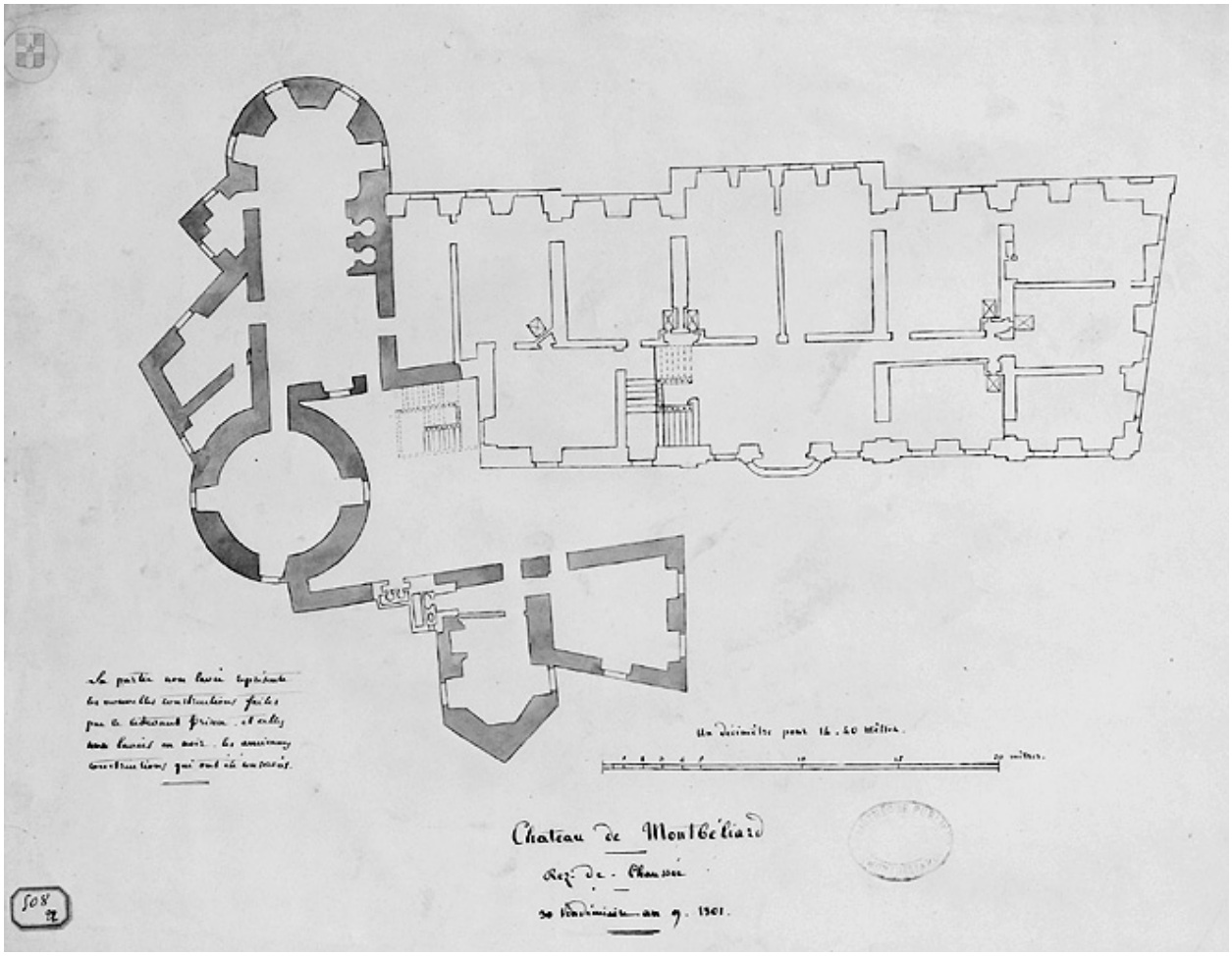

Château de Montbéliard. Plan du rez-de-chaussée, 1801.

Référence du document reproduit :

- **Château de Montbéliard. Plan du rez-de-chaussée, 1801.**
  Château de Montbéliard. Plan du rez-de-chaussée, 1801. Dessin lavé, 1801, échelle 1:144.
  Bibliothèque municipale, Montbéliard : [symbole non transcrit] 508 [22 à 24]

IVR43_19862500163V
Auteur de l'illustration : Yves Sancey
Date de prise de vue : 1986
(c) Région Bourgogne-Franche-Comté, Inventaire du patrimoine
reproduction soumise à autorisation du titulaire des droits d'exploitation

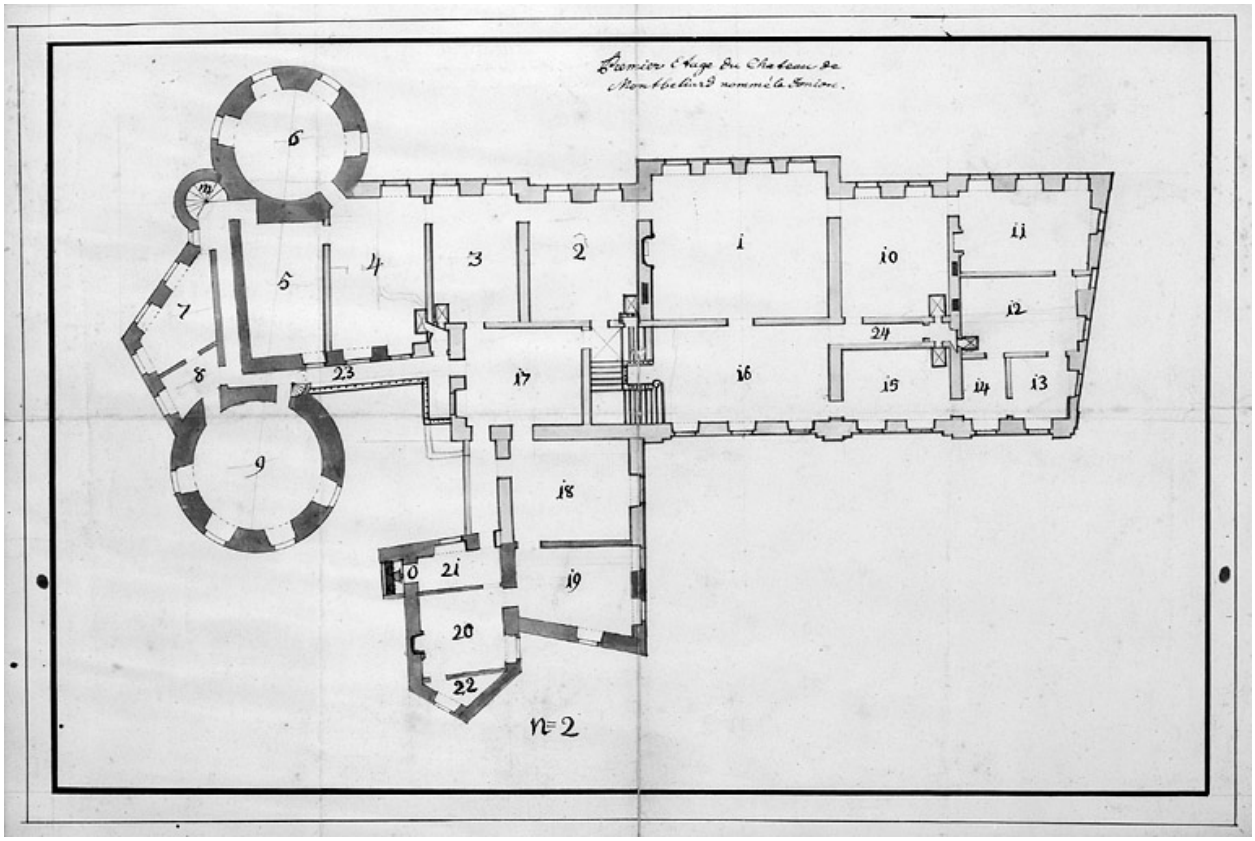

Projet de reconstruction de l'aile principale. Plan du premier étage, 1750.

Référence du document reproduit :

- **Projet de reconstruction de l'aile principale. Plan du premier étage, 1750.**
  Projet de reconstruction de l'aile principale. Plan du premier étage, 1750. Dessin lavé, 1750, par Schrotz, Anthonus (?, architecte)
  Archives départementales du Doubs, Besançon : E [Principauté] 70

IVR43_19872500247V
Auteur de l'illustration : Jérôme Mongreville
Auteur du document reproduit : Anthonus (?) Schrotz
Date de prise de vue : 1987
(c) Région Bourgogne-Franche-Comté, Inventaire du patrimoine
reproduction soumise à autorisation du titulaire des droits d'exploitation

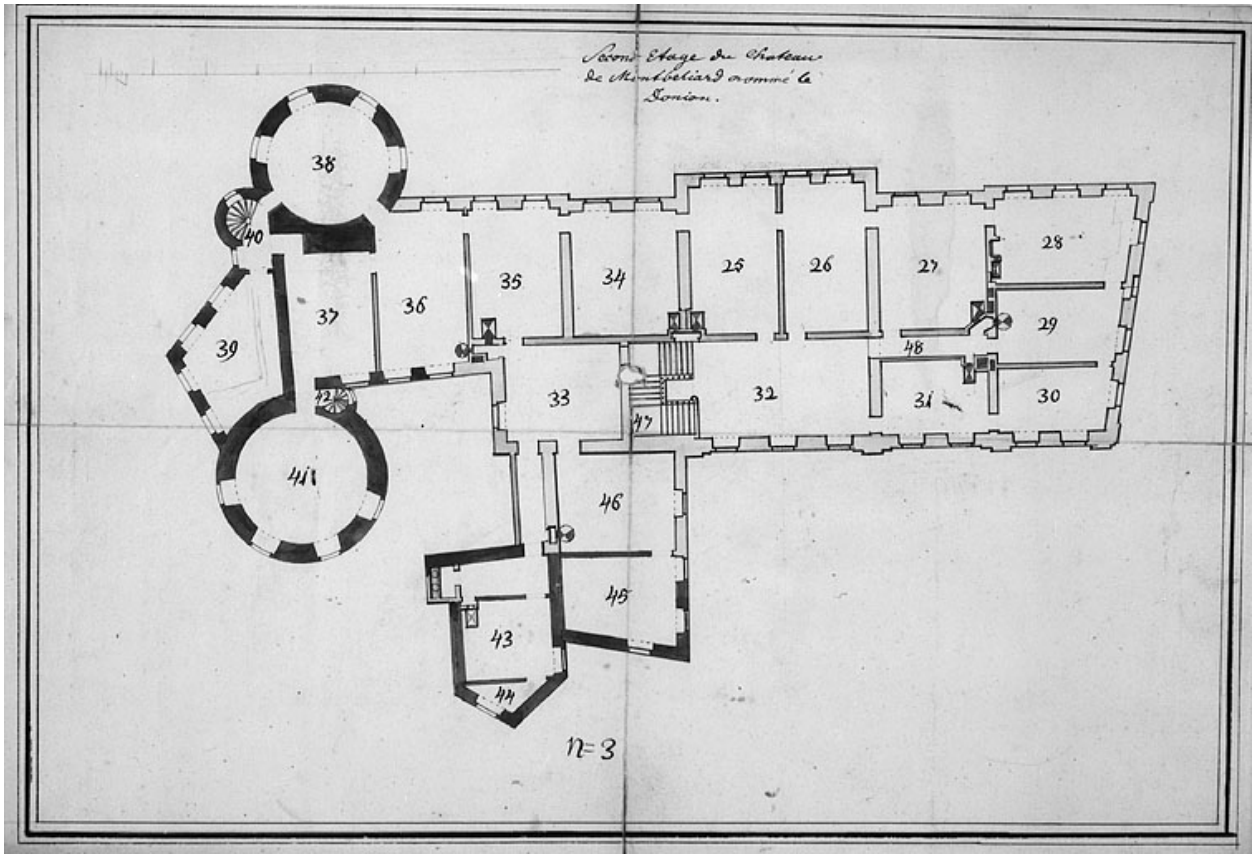

Projet de reconstruction de l'aile principale. Plan du second étage, 1750.

Référence du document reproduit :

- **Projet de reconstruction de l'aile principale. Plan du second étage, 1750.**
  =Projet de reconstruction de l'aile principale. Plan du second étage, 1750. Dessin lavé, 1750, par Schrotz, Anthonus (?, architecte)
  Archives départementales du Doubs, Besançon : E [Principauté] 70

IVR43_19872500248X
Auteur de l'illustration : Jérôme Mongreville
Auteur du document reproduit : Anthonus (?) Schrotz
Date de prise de vue : 1987
(c) Région Bourgogne-Franche-Comté, Inventaire du patrimoine
reproduction soumise à autorisation du titulaire des droits d'exploitation

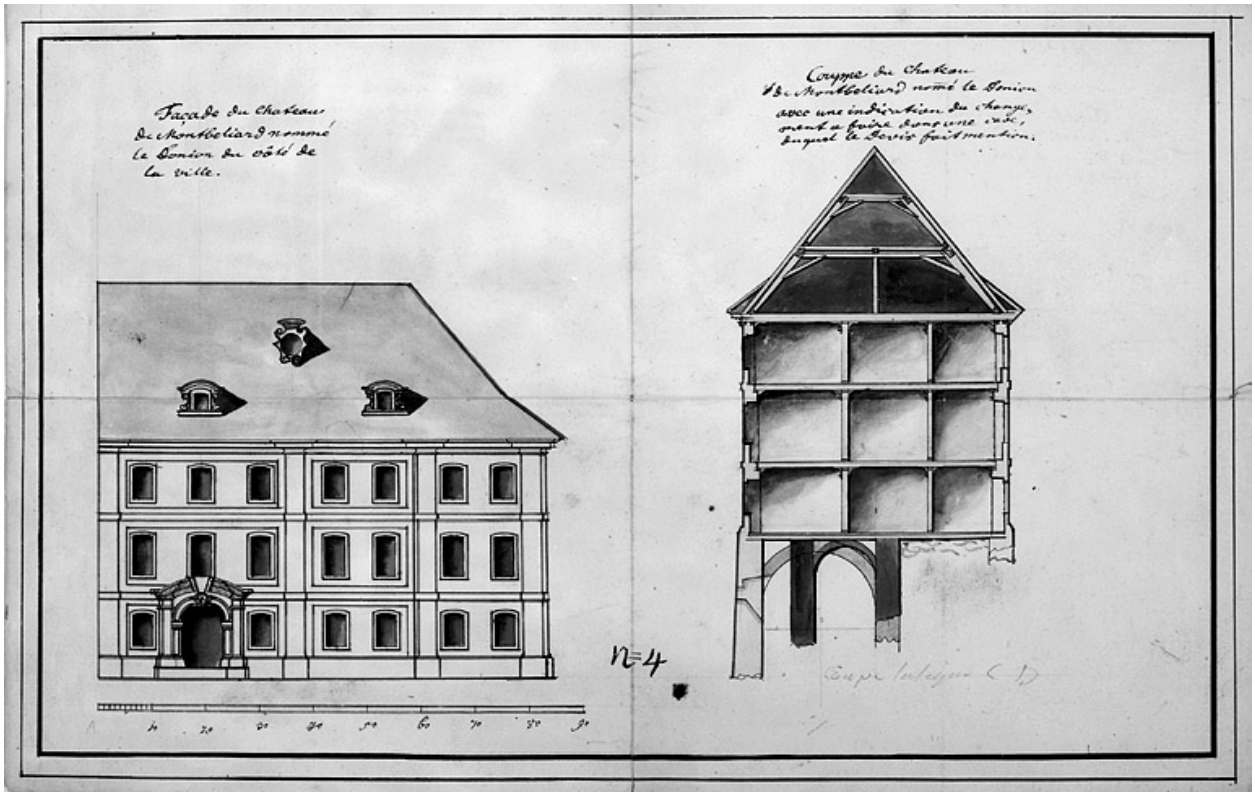

Projet de reconstruction de l'aile principale. Elévation de la façade sur cour et coupe du bâtiment, 1750.

Référence du document reproduit :

- **Projet de reconstruction de l'aile principale. Elévation de la façade sur cour et coupe du bâtiment, 1750.**
  Projet de reconstruction de l'aile principale. Elévation de la façade sur cour et coupe du bâtiment, 1750. Dessin lavé, 1750, par Schrotz, Anthonus (?, architecte)
  Archives départementales du Doubs, Besançon : E [Principauté] 70

IVR43_19872500249V
Auteur de l'illustration : Jérôme Mongreville
Auteur du document reproduit : Anthonus (?) Schrotz
Date de prise de vue : 1987
(c) Région Bourgogne-Franche-Comté, Inventaire du patrimoine
reproduction soumise à autorisation du titulaire des droits d'exploitation



Projet de reconstruction de l'aile principale. Elévation de la façade sud, 1750.

Référence du document reproduit :

- **Projet de reconstruction de l'aile principale. Elévation de la façade sud, 1750.**
  Projet de reconstruction de l'aile principale. Elévation de la façade sud, 1750. Dessin lavé, 1750, par Schrotz, Anthonus (?, architecte)
  Archives départementales du Doubs, Besançon : E [Principauté] 70

IVR43_19872500405V
Auteur de l'illustration : Jérôme Mongreville
Auteur du document reproduit : Anthonus (?) Schrotz
Date de prise de vue : 1987
(c) Région Bourgogne-Franche-Comté, Inventaire du patrimoine
reproduction soumise à autorisation du titulaire des droits d'exploitation

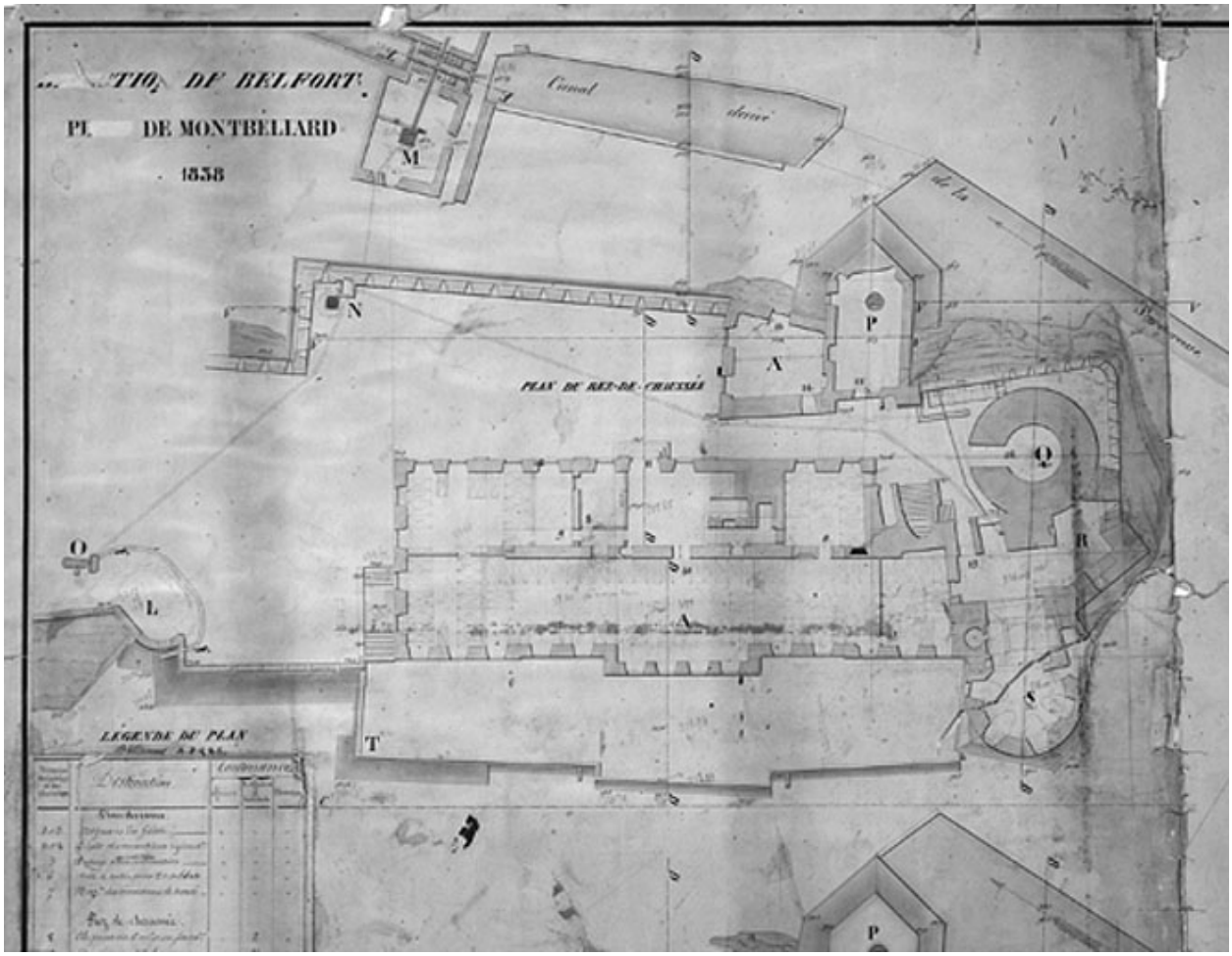

Atlas des Bâtiments militaires [... détail de la feuille 3 : plan du rez-de-chaussée], 1837.

Référence du document reproduit :

- **Atlas des Bâtiments militaires [... détail de la feuille 3 : plan du rez-de-chaussée], 1837.**
  Atlas des Bâtiments militaires [... détail de la feuille 3 : plan du rez-de-chaussée], 1837. Dessin, 1837, échelle 1:200, par Le Blanc (ingénieur militaire)
  Archives départementales du Doubs, Besançon : 12 J 64

IVR43_19872500250V
Auteur de l'illustration : Jérôme Mongreville
Auteur du document reproduit : Le Blanc
Date de prise de vue : 1987
(c) Région Bourgogne-Franche-Comté, Inventaire du patrimoine
reproduction soumise à autorisation du titulaire des droits d'exploitation

Vue de la partie du château de Montbéliard dite le Donjon au commencement du 17e siècle, 19e siècle.

Référence du document reproduit :

- **Vue de la partie du château de Montbéliard dite le Donjon au commencement du 17e siècle, 19e siècle.**
  Vue de la partie du château de Montbéliard dite le Donjon au commencement du 17e siècle, 19e siècle. Dessin lavé, copie du 19e siècle d'après un dessin du 17e siècle.
  Musée historique du Vieux Montbéliard, Montbéliard

IVR43_19862500211X
Auteur de l'illustration : Yves Sancey
Date de prise de vue : 1986
(c) Région Bourgogne-Franche-Comté, Inventaire du patrimoine
reproduction soumise à autorisation du titulaire des droits d'exploitation

Vue des deux tours [...] en 1575 [...], fin 19e ou début 20e siècle.

Référence du document reproduit :

- **Vue des deux tours [...] en 1575 [...], fin 19e ou début 20e siècle.**
  Vue des deux tours [...] en 1575 [...], fin 19e ou début 20e siècle. Photographie donnant une "Vue des deux tours occidentales du Château neuf de Montbéliard sur un coffre qui aurait été sculpté en 1575 par l'artiste G.P." (lieu de conservation du coffre inconnu).
  Musée historique du Vieux Montbéliard, Montbéliard

IVR43_19862500215X
Date de prise de vue : [date non déterminée]
(c) Région Bourgogne-Franche-Comté, Inventaire du patrimoine
reproduction soumise à autorisation du titulaire des droits d'exploitation



Château de Montbéliard [vue des tours depuis le Fort Le Chat], 1825.

Référence du document reproduit :

- **Château de Montbéliard [vue des tours depuis le Fort Le Chat], 1825.**
  Château de Montbéliard [vue des tours depuis le Fort Le Chat], 1825. Lithographie, 1825, imprimé par C. Hullmandel. Dans : " Voyages pittoresques et romantiques dans l'ancienne France. Franche-Comté " / J.C.E. Nodier, I. Taylor et A. de Cailleux, Paris, 1825, pl. 133.

IVR43_19762501404V
Auteur de l'illustration : Bernard Lardière
Auteur du document reproduit : S. (lithographe) Proust
Date de prise de vue : 1976
(c) Région Bourgogne-Franche-Comté, Inventaire du patrimoine
reproduction soumise à autorisation du titulaire des droits d'exploitation

Montbéliard. Vue prise de la station, 2e moitié 19e siècle.

Référence du document reproduit :

- **Montbéliard. Vue prise de la station, 2e moitié 19e siècle.**
  Montbéliard. Vue prise de la station, 2e moitié 19e siècle. Lithographie par Becquet, 2e moitié 19e siècle, E. Morier éd. à Paris, par Deroy
  Bibliothèque municipale, Besançon : A 42 604

IVR43_19872500403VA
Auteur de l'illustration : Yves Sancey
Auteur du document reproduit : Auguste Deroy
Date de prise de vue : 1987
(c) Région Bourgogne-Franche-Comté, Inventaire du patrimoine
reproduction soumise à autorisation du titulaire des droits d'exploitation

Vue de la partie nord-est du Neuf Château, 3e quart 19e siècle.

Référence du document reproduit :

- **Vue de la partie nord-est du Neuf Château, 3e quart 19e siècle.**
  Vue de la partie nord-est du Neuf Château, 3e quart 19e siècle. Photographie, 3e quart 19e siècle.
  Musée historique du Vieux Montbéliard, Montbéliard

IVR43_19862500213X
Date de prise de vue : [date non déterminée]
(c) Région Bourgogne-Franche-Comté, Inventaire du patrimoine
reproduction soumise à autorisation du titulaire des droits d'exploitation

Vue de la partie sud-est du Neuf Château, 3e quart 19e siècle.

Référence du document reproduit :

- **Vue de la partie sud-est du Neuf Château, 3e quart 19e siècle.**
  Vue de la partie sud-est du Neuf Château, 3e quart 19e siècle. Photographie, 3e quart 19e siècle.
  Musée historique du Vieux Montbéliard, Montbéliard

IVR43_19862500212X
Date de prise de vue : [date non déterminée]
(c) Région Bourgogne-Franche-Comté, Inventaire du patrimoine
reproduction soumise à autorisation du titulaire des droits d'exploitation

Vue du château après incendie de la Tour Rouge [Tour Frédéric], 1886.

Référence du document reproduit :

- **Vue du château après incendie de la Tour Rouge [Tour Frédéric], 1886.**
  Vue du château après incendie de la Tour Rouge [Tour Frédéric], 1886. Photographie, 1886.
  Musée historique du Vieux Montbéliard, Montbéliard

IVR43_19862500210X
Date de prise de vue : 1886
(c) Région Bourgogne-Franche-Comté, Inventaire du patrimoine
reproduction soumise à autorisation du titulaire des droits d'exploitation

Les trois tours.

IVR43_19882500184VA
Auteur de l'illustration : Jérôme Mongreville
Date de prise de vue : 1988
(c) Région Bourgogne-Franche-Comté, Inventaire du patrimoine
reproduction soumise à autorisation du titulaire des droits d'exploitation

Tour Henriette et tour en éperon.

IVR43_19872501154V
Auteur de l'illustration : Jérôme Mongreville
Date de prise de vue : 1987
(c) Région Bourgogne-Franche-Comté, Inventaire du patrimoine
reproduction soumise à autorisation du titulaire des droits d'exploitation

Tour en éperon et aile en retour du corps de logis principal.

IVR43_19872501155V
Auteur de l'illustration : Jérôme Mongreville
Date de prise de vue : 1987
(c) Région Bourgogne-Franche-Comté, Inventaire du patrimoine
reproduction soumise à autorisation du titulaire des droits d'exploitation

Tour Henriette vue de la cour de l'Ours.

IVR43_19872500289V
Auteur de l'illustration : Jérôme Mongreville
Date de prise de vue : 1987
(c) Région Bourgogne-Franche-Comté, Inventaire du patrimoine
reproduction soumise à autorisation du titulaire des droits d'exploitation

Tour Henriette. Date sur la porte donnant sur la cour de l'Ours.

IVR43_19872501020X
Auteur de l'illustration : Jérôme Mongreville
Date de prise de vue : 1987
(c) Région Bourgogne-Franche-Comté, Inventaire du patrimoine
reproduction soumise à autorisation du titulaire des droits d'exploitation



Tour Henriette. Détail de l'ours et de la fenêtre du deuxième niveau.

IVR43_19872500520X
Auteur de l'illustration : Jérôme Mongreville
Date de prise de vue : 1987
(c) Région Bourgogne-Franche-Comté, Inventaire du patrimoine
reproduction soumise à autorisation du titulaire des droits d'exploitation

Arc soutenant la tourelle d'escalier de la tour Henriette.

IVR43_19872500941X
Auteur de l'illustration : Jérôme Mongreville
Date de prise de vue : 1987
(c) Région Bourgogne-Franche-Comté, Inventaire du patrimoine
reproduction soumise à autorisation du titulaire des droits d'exploitation

Cour de l'Ours. Coursière reliant la tour Henriette au corps de bâtiment principal.

IVR43_19872500942X
Auteur de l'illustration : Jérôme Mongreville
Date de prise de vue : 1987
(c) Région Bourgogne-Franche-Comté, Inventaire du patrimoine
reproduction soumise à autorisation du titulaire des droits d'exploitation

Cour de l'Ours. Escalier de la coursière.

IVR43_19872500375X
Auteur de l'illustration : Jérôme Mongreville
Date de prise de vue : 1987
(c) Région Bourgogne-Franche-Comté, Inventaire du patrimoine
reproduction soumise à autorisation du titulaire des droits d'exploitation

Façade sur la cour de l'Ours de la tour en éperon. A gauche, ancienne entrée de la salle du rez-de-chaussée ; à droite, porte ouvrant sur un escalier droit conduisant à la salle du puits.

IVR43_19872501022X
Auteur de l'illustration : Jérôme Mongreville
Date de prise de vue : 1987
(c) Région Bourgogne-Franche-Comté, Inventaire du patrimoine
reproduction soumise à autorisation du titulaire des droits d'exploitation

Cour de l'Ours. Au centre, passage conduisant à la cour principale ; à gauche, corps de bâtiment principal ; à droite, façade de la tour en éperon.

IVR43_19872501228V
Auteur de l'illustration : Jérôme Mongreville
Date de prise de vue : 1987
(c) Région Bourgogne-Franche-Comté, Inventaire du patrimoine
reproduction soumise à autorisation du titulaire des droits d'exploitation

Tour Frédéric.

IVR43_19872501058V
Auteur de l'illustration : Jérôme Mongreville
Date de prise de vue : 1987
(c) Région Bourgogne-Franche-Comté, Inventaire du patrimoine
reproduction soumise à autorisation du titulaire des droits d'exploitation



Tour Frédéric. Détail du bossage.

IVR43_19872501021X
Auteur de l'illustration : Jérôme Mongreville
Date de prise de vue : 1987
(c) Région Bourgogne-Franche-Comté, Inventaire du patrimoine
reproduction soumise à autorisation du titulaire des droits d'exploitation

Corps de bâtiment principal vu depuis la basse-cour.

IVR43_19882500060V
Auteur de l'illustration : Jérôme Mongreville
Date de prise de vue : 1988
(c) Région Bourgogne-Franche-Comté, Inventaire du patrimoine
reproduction soumise à autorisation du titulaire des droits d'exploitation

Corps de bâtiment principal. Partie gauche de la façade sur cour.

IVR43_19872501227V
Auteur de l'illustration : Jérôme Mongreville
Date de prise de vue : 1987
(c) Région Bourgogne-Franche-Comté, Inventaire du patrimoine
reproduction soumise à autorisation du titulaire des droits d'exploitation

Portail du corps de bâtiment principal.

IVR43_19872501057V
Auteur de l'illustration : Jérôme Mongreville
Date de prise de vue : 1987
(c) Région Bourgogne-Franche-Comté, Inventaire du patrimoine
reproduction soumise à autorisation du titulaire des droits d'exploitation

Détail du portail du corps de bâtiment principal.

IVR43_19872501023X
Auteur de l'illustration : Jérôme Mongreville
Date de prise de vue : 1987
(c) Région Bourgogne-Franche-Comté, Inventaire du patrimoine
reproduction soumise à autorisation du titulaire des droits d'exploitation

Portail du corps de bâtiment principal. Buste qui amortissait l'un des pilastres. Conservé au Musée du Château, Montbéliard.

IVR43_19872500749X
Auteur de l'illustration : Jérôme Mongreville
Date de prise de vue : 1987
(c) Région Bourgogne-Franche-Comté, Inventaire du patrimoine ; (c) Musée du Château, Montbéliard
reproduction soumise à autorisation du titulaire des droits d'exploitation



Tour Henriette. Fenêtre du troisième niveau.

IVR43_19872500945X
Auteur de l'illustration : Jérôme Mongreville
Date de prise de vue : 1987
(c) Région Bourgogne-Franche-Comté, Inventaire du patrimoine
reproduction soumise à autorisation du titulaire des droits d'exploitation

Tour Henriette. Pièce du quatrième niveau.

IVR43_19872501059V
Auteur de l'illustration : Jérôme Mongreville
Date de prise de vue : 1987
(c) Région Bourgogne-Franche-Comté, Inventaire du patrimoine
reproduction soumise à autorisation du titulaire des droits d'exploitation

Tour Henriette. Pièce du quatrième niveau. Détail du plafond.

IVR43_19872500946X
Auteur de l'illustration : Jérôme Mongreville
Date de prise de vue : 1987
(c) Région Bourgogne-Franche-Comté, Inventaire du patrimoine
reproduction soumise à autorisation du titulaire des droits d'exploitation

Tour Henriette. Pièce du cinquième niveau aménagée en église orthodoxe.

IVR43_19872501060V
Auteur de l'illustration : Jérôme Mongreville
Date de prise de vue : 1987
(c) Région Bourgogne-Franche-Comté, Inventaire du patrimoine
reproduction soumise à autorisation du titulaire des droits d'exploitation

Tour Henriette. Pièce du cinquième niveau aménagée en église orthodoxe.

IVR43_19872501230V
Auteur de l'illustration : Jérôme Mongreville
Date de prise de vue : 1987
(c) Région Bourgogne-Franche-Comté, Inventaire du patrimoine
reproduction soumise à autorisation du titulaire des droits d'exploitation

Tour Henriette. Charpente et escalier conduisant au lanternon.

IVR43_19872501229V
Auteur de l'illustration : Jérôme Mongreville
Date de prise de vue : 1987
(c) Région Bourgogne-Franche-Comté, Inventaire du patrimoine
reproduction soumise à autorisation du titulaire des droits d'exploitation



Tour Henriette. Charpente du lanternon.

IVR43_19872500944X
Auteur de l'illustration : Jérôme Mongreville
Date de prise de vue : 1987
(c) Région Bourgogne-Franche-Comté, Inventaire du patrimoine
reproduction soumise à autorisation du titulaire des droits d'exploitation

Portail du corps de bâtiment principal et grille d'après Messagier.

IVR43_19882500130VA
Auteur de l'illustration : Jérôme Mongreville
Date de prise de vue : 1988
(c) Région Bourgogne-Franche-Comté, Inventaire du patrimoine
reproduction soumise à autorisation du titulaire des droits d'exploitation