Franche-Comté, Haute-Saône
Marnay

maisons, fermes

Références du dossier

Numéro de dossier : IA00016050
Date de l'enquête initiale : 1976
Date(s) de rédaction : 1979
Cadre de l'étude : inventaire topographique
Auteur(s) du dossier : Christiane Claerr, Bernard Lardière
Copyright(s) : (c) Région Bourgogne-Franche-Comté, Inventaire du patrimoine

Désignation

Dénomination : maison, ferme
Aires d'études : Marnay
Localisations :
Franche-Comté, Haute-Saône
Marnay

Historique

Edifices 18e, 19e siècles ; chronogrammes : 172 ?, 1747, 1761

Période(s) principale(s) : 18e siècle19e siècle

Description

Matériau(x) du gros-oeuvre, mise en oeuvre et revêtement : calcaire, moellon, enduit
Décompte des œuvres : étudié 18 ; repéré 26 ; bâti 375

Références documentaires

Bibliographie

- **Les sources documentaires sont consultables dans le dossier numérisé, accessible dans la rubrique "Informations complémentaires".**

Liens web

- Voir le dossier initial numérisé : https://patrimoine.bourgognefranchecomte.fr/gtrudov/IA00016050/index.htm

Illustrations

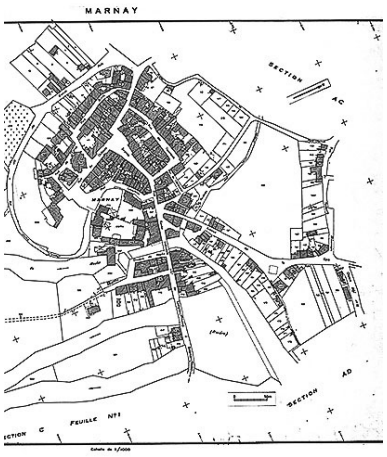

Extrait du cadastre de 1961, section AB.
Phot. Yves Sancey
IVR43_19817000006V

La Hte-Saône Pittoresque. 2155. MARNAY - Pont et Vieilles Maisons sur l'Ognon
Phot. IVR43_19767000973V

LA HAUTE-SAONE PITTORESQUE. 2156. MARNAY - Vieilles Maisons à galeries au bord de l'Ognon
Phot. IVR43_19767000972V

La Haute-Saône Pittoresque. MARNAY. Ancien hôtel des ducs de Montbarrey. 16e siècle.
Phot. IVR43_19767000971V

La Haute-Saône Pittoresque - 2168 - MARNAY - Place de l'Hôtel de Ville
Phot. IVR43_19767000968V



Vue de la rue Bizot.
Phot. Bernard Lardière
IVR43_19797000400Z

Vue de la rue des Tisserands.
Phot. Bernard Lardière
IVR43_19797000399Z



Maison cadastrée 1961 AB 77, située rue Gambetta : vue d'ensemble.
Phot. Bernard Lardière
IVR43_19797000385Z

Maison de commerçant située Grande Rue.
Phot. Bernard Lardière
IVR43_19797000410Z

Maison de commerçant
située Grande Rue.
Phot. Bernard Lardière
IVR43_19797000409Z

Maison située rue du Château.
Phot. Bernard Lardière
IVR43_19797000418Z

Maison située rue Grande Rue.
Phot. Yves Sancey
IVR43_19827000522XA

Maison située rue Gambetta.
Phot. Yves Sancey
IVR43_19827000523XA

Maison située rue Gambetta.
Phot. Bernard Lardière
IVR43_19797000383Z

Maison située rue Gambetta.
Phot. Bernard Lardière
IVR43_19797000394Z

Maison située rue Gambetta.
Phot. Bernard Lardière
IVR43_19797000386Z

Maison située rue Bizot.
Phot. Bernard Lardière
IVR43_19797000405Z

Ferme située au lieudit Les Brosses.
Phot. Bernard Lardière
IVR43_19797000437Z

Ferme située rue Gambetta.
Phot. Bernard Lardière
IVR43_19797000398Z

Ferme située rue Gambetta.
Phot. Bernard Lardière
IVR43_19797000397Z

Ferme située rue Gambetta.
Phot. Yves Sancey
IVR43_19797000390Z

Ferme située rue Gambetta.
Phot. Yves Sancey
IVR43_19827000530XA

Ferme située rue Gambetta.
Phot. Yves Sancey
IVR43_19827000527XA

Ferme située rue Bizot.
Phot. Bernard Lardière
IVR43_19797000402Z

Ferme située rue Bizot.
Phot. Bernard Lardière
IVR43_19797000401Z

Ferme située à Marnay-la-Ville.
Phot. Bernard Lardière
IVR43_19797000428Z

Dossiers liés

Dossier(s) de synthèse :
maisons, fermes (IA00015889)
Édifices repérés et/ou étudiés :
ferme (IA00016058) Franche-Comté, Haute-Saône, Marnay, les Brosses
ferme (IA00016066) Franche-Comté, Haute-Saône, Marnay, Marnay-la-Ville
ferme (IA00016062) Franche-Comté, Haute-Saône, Marnay, rue Gambetta
ferme (IA00016059) Franche-Comté, Haute-Saône, Marnay, rue Gambetta
ferme (IA00016064) Franche-Comté, Haute-Saône, Marnay, rue Bizot
ferme (IA00016065) Franche-Comté, Haute-Saône, Marnay, rue Bizot
ferme (IA00016061) Franche-Comté, Haute-Saône, Marnay, rue Gambetta
ferme (IA00016060) Franche-Comté, Haute-Saône, Marnay, rue Gambetta
ferme (IA00016063) Franche-Comté, Haute-Saône, Marnay, rue Gambetta
maison (IA00016056) Franche-Comté, Haute-Saône, Marnay, rue Gambetta
maison (IA00016055) Franche-Comté, Haute-Saône, Marnay, 9 rue Gambetta
maison (IA00016057) Franche-Comté, Haute-Saône, Marnay, rue Bizot
maison (IA00016052) Franche-Comté, Haute-Saône, Marnay, 38 Grande Rue
maison (IA00016054) Franche-Comté, Haute-Saône, Marnay, rue Gambetta
maison (IA00016053) Franche-Comté, Haute-Saône, Marnay, rue Gambetta
maison (IA00016051) Franche-Comté, Haute-Saône, Marnay, rue du Château
maison de commerçant (IA00016049) Franche-Comté, Haute-Saône, Marnay, 24 Grande Rue
maison de commerçant (IA00016048) Franche-Comté, Haute-Saône, Marnay, Grande Rue 12

Auteur(s) du dossier : Christiane Claerr, Bernard Lardière
Copyright(s) : (c) Région Bourgogne-Franche-Comté, Inventaire du patrimoine

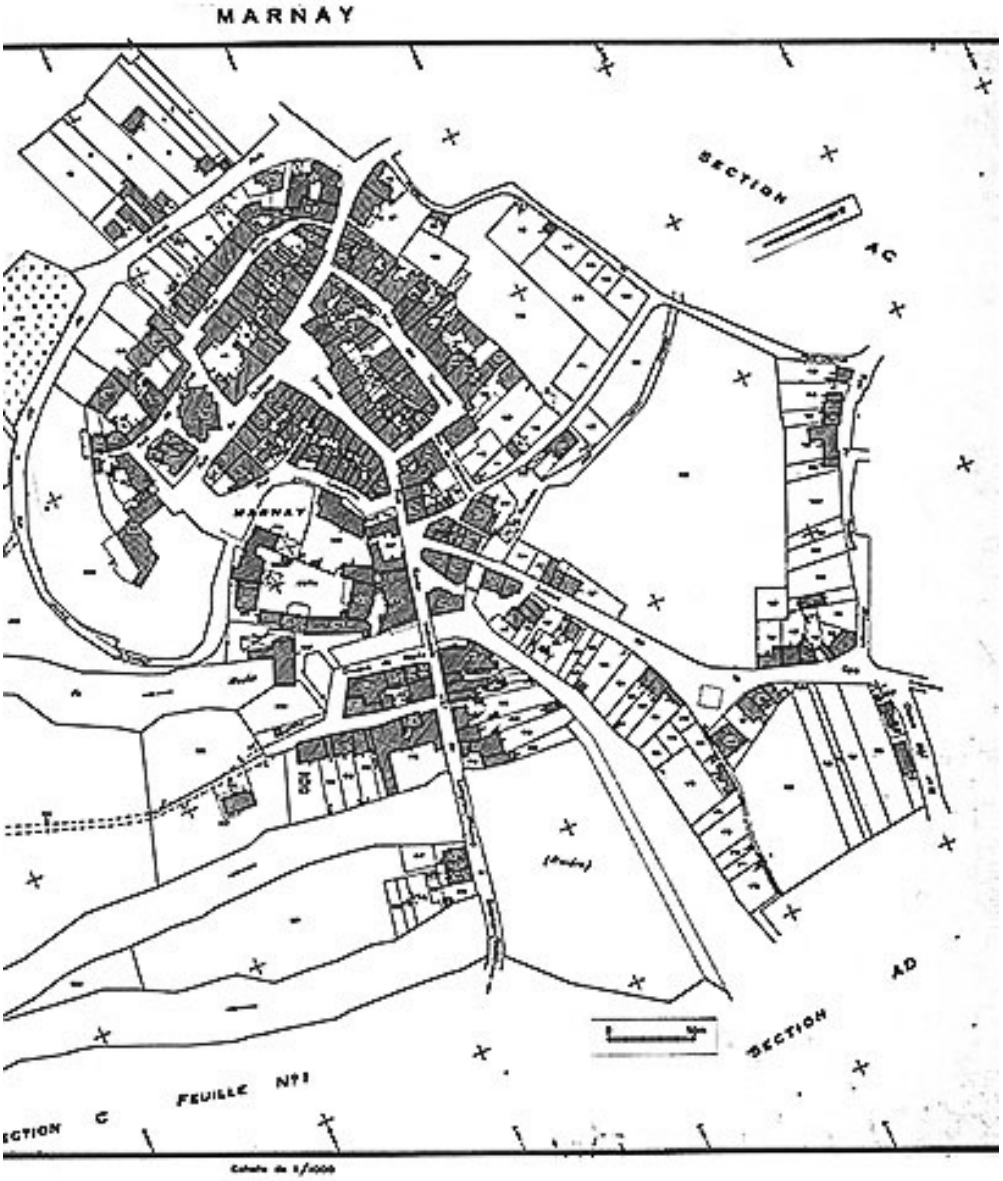

Extrait du cadastre de 1961, section AB.

IVR43_19817000006V
Auteur de l'illustration : Yves Sancey
Date de prise de vue : 1981
(c) Région Bourgogne-Franche-Comté, Inventaire du patrimoine
reproduction soumise à autorisation du titulaire des droits d'exploitation

La Hte-Saône Pittoresque. 2155. MARNAY - Pont et Vieilles Maisons sur l'Ognon

Référence du document reproduit :

- **La Hte-Saône Pittoresque. 2155. MARNAY - Pont et Vieilles Maisons sur l'Ognon**
  La Hte-Saône Pittoresque. 2155. MARNAY - Pont et Vieilles Maisons sur l'Ognon. Carte postale,s.n. [phot. C. Lardier, Besançon ?], s.d.[limite 19e siècle-20e siècle], tabac Charpillet éd.

IVR43_19767000973V
Auteur de l'illustration :
Date de prise de vue : 1976
(c) Région Bourgogne-Franche-Comté, Inventaire du patrimoine
reproduction soumise à autorisation du titulaire des droits d'exploitation

LA HAUTE-SAONE PITTORESQUE. 2156. MARNAY - Vieilles Maisons à galeries au bord de l'Ognon

Référence du document reproduit :

- **LA HAUTE-SAONE PITTORESQUE. 2156. MARNAY - Vieilles Maisons à galeries au bord de l'Ognon**
  LA HAUTE-SAONE PITTORESQUE. 2156. MARNAY - Vieilles Maisons à galeries au bord de l'Ognon.
  Carte postale,s.n. [phot. C. Lardier, Besançon ?], s.d.[limite 19e siècle-20e siècle], tabac Charpillet éd.

IVR43_19767000972V
Auteur de l'illustration :
Date de prise de vue : 1976
(c) Région Bourgogne-Franche-Comté, Inventaire du patrimoine
reproduction soumise à autorisation du titulaire des droits d'exploitation

La Haute-Saône Pittoresque. MARNAY. Ancien hôtel des ducs de Montbarrey. 16e siècle.

Référence du document reproduit :

- **La Haute-Saône Pittoresque. MARNAY. Ancien hôtel des ducs de Montbarrey. 16e siècle.**
  La Haute-Saône Pittoresque. MARNAY. Ancien hôtel des ducs de Montbarrey. 16e siècle./La Haute-Saône Pittoresque. MARNAY. Ancien hôtel des ducs de Montbarrey. 16e siècle. Carte postale,s.n. [phot. C. Lardier, Besançon ?], s.d.[limite 19e siècle-20e siècle], tabac Charpillet éd.

IVR43_19767000971V
Auteur de l'illustration :
Date de prise de vue : 1976
(c) Région Bourgogne-Franche-Comté, Inventaire du patrimoine
reproduction soumise à autorisation du titulaire des droits d'exploitation

La Haute-Saône Pittoresque - 2168 - MARNAY - Place de l'Hôtel de Ville

Référence du document reproduit :

- **La Haute-Saône Pittoresque - 2168 - MARNAY - Place de l'Hôtel de Ville.**
  La Haute-Saône Pittoresque - 2168 - MARNAY - Place de l'Hôtel de Ville. Carte postale,s.n. [phot. C. Lardier, Besançon ?], s.d.[limite 19e siècle-20e siècle], tabac Charpillet éd.

IVR43_19767000968V
Auteur de l'illustration :
Date de prise de vue : 1976
(c) Région Bourgogne-Franche-Comté, Inventaire du patrimoine
reproduction soumise à autorisation du titulaire des droits d'exploitation

Vue de la rue Bizot.

IVR43_19797000400Z
Auteur de l'illustration : Bernard Lardière
Date de prise de vue : 1979
(c) Région Bourgogne-Franche-Comté, Inventaire du patrimoine
reproduction soumise à autorisation du titulaire des droits d'exploitation

Vue de la rue des Tisserands.

IVR43_19797000399Z
Auteur de l'illustration : Bernard Lardière
Date de prise de vue : 1979
(c) Région Bourgogne-Franche-Comté, Inventaire du patrimoine
reproduction soumise à autorisation du titulaire des droits d'exploitation

Maison cadastrée 1961 AB 77, située rue Gambetta : vue d'ensemble.

IVR43_19797000385Z
Auteur de l'illustration : Bernard Lardière
Date de prise de vue : 1979
(c) Région Bourgogne-Franche-Comté, Inventaire du patrimoine
reproduction soumise à autorisation du titulaire des droits d'exploitation

Maison de commerçant située Grande Rue.

IVR43_19797000410Z
Auteur de l'illustration : Bernard Lardière
Date de prise de vue : 1979
(c) Région Bourgogne-Franche-Comté, Inventaire du patrimoine
reproduction soumise à autorisation du titulaire des droits d'exploitation

Maison de commerçant située Grande Rue.

IVR43_19797000409Z
Auteur de l'illustration : Bernard Lardière
Date de prise de vue : 1979
(c) Région Bourgogne-Franche-Comté, Inventaire du patrimoine
reproduction soumise à autorisation du titulaire des droits d'exploitation

Maison située rue du Château.

IVR43_19797000418Z
Auteur de l'illustration : Bernard Lardière
Date de prise de vue : 1979
(c) Région Bourgogne-Franche-Comté, Inventaire du patrimoine
reproduction soumise à autorisation du titulaire des droits d'exploitation

Maison située rue Grande Rue.

IVR43_19827000522XA
Auteur de l'illustration : Yves Sancey
Date de prise de vue : 1982
(c) Région Bourgogne-Franche-Comté, Inventaire du patrimoine
reproduction soumise à autorisation du titulaire des droits d'exploitation

Maison située rue Gambetta.

IVR43_19827000523XA
Auteur de l'illustration : Yves Sancey
Date de prise de vue : 1982
(c) Région Bourgogne-Franche-Comté, Inventaire du patrimoine
reproduction soumise à autorisation du titulaire des droits d'exploitation

Maison située rue Gambetta.

IVR43_19797000383Z
Auteur de l'illustration : Bernard Lardière
Date de prise de vue : 1979
(c) Région Bourgogne-Franche-Comté, Inventaire du patrimoine
reproduction soumise à autorisation du titulaire des droits d'exploitation

Maison située rue Gambetta.

IVR43_19797000394Z
Auteur de l'illustration : Bernard Lardière
Date de prise de vue : 1979
(c) Région Bourgogne-Franche-Comté, Inventaire du patrimoine
reproduction soumise à autorisation du titulaire des droits d'exploitation

Maison située rue Gambetta.

IVR43_19797000386Z
Auteur de l'illustration : Bernard Lardière
Date de prise de vue : 1979
(c) Région Bourgogne-Franche-Comté, Inventaire du patrimoine
reproduction soumise à autorisation du titulaire des droits d'exploitation

Maison située rue Bizot.

IVR43_19797000405Z
Auteur de l'illustration : Bernard Lardière
Date de prise de vue : 1979
(c) Région Bourgogne-Franche-Comté, Inventaire du patrimoine
reproduction soumise à autorisation du titulaire des droits d'exploitation

Ferme située au lieudit Les Brosses.

IVR43_19797000437Z
Auteur de l'illustration : Bernard Lardière
Date de prise de vue : 1979
(c) Région Bourgogne-Franche-Comté, Inventaire du patrimoine
reproduction soumise à autorisation du titulaire des droits d'exploitation

Ferme située rue Gambetta.

IVR43_19797000398Z
Auteur de l'illustration : Bernard Lardière
Date de prise de vue : 1979
(c) Région Bourgogne-Franche-Comté, Inventaire du patrimoine
reproduction soumise à autorisation du titulaire des droits d'exploitation

Ferme située rue Gambetta.

IVR43_19797000397Z
Auteur de l'illustration : Bernard Lardière
Date de prise de vue : 1979
(c) Région Bourgogne-Franche-Comté, Inventaire du patrimoine
reproduction soumise à autorisation du titulaire des droits d'exploitation

Ferme située rue Gambetta.

IVR43_19797000390Z
Auteur de l'illustration : Yves Sancey
Date de prise de vue : 1979
(c) Région Bourgogne-Franche-Comté, Inventaire du patrimoine
reproduction soumise à autorisation du titulaire des droits d'exploitation

Ferme située rue Gambetta.

IVR43_19827000530XA
Auteur de l'illustration : Yves Sancey
Date de prise de vue : 1982
(c) Région Bourgogne-Franche-Comté, Inventaire du patrimoine
reproduction soumise à autorisation du titulaire des droits d'exploitation

Ferme située rue Gambetta.

IVR43_19827000527XA
Auteur de l'illustration : Yves Sancey
Date de prise de vue : 1982
(c) Région Bourgogne-Franche-Comté, Inventaire du patrimoine
reproduction soumise à autorisation du titulaire des droits d'exploitation

Ferme située rue Bizot.

IVR43_19797000402Z
Auteur de l'illustration : Bernard Lardière
Date de prise de vue : 1979
(c) Région Bourgogne-Franche-Comté, Inventaire du patrimoine
reproduction soumise à autorisation du titulaire des droits d'exploitation

Ferme située rue Bizot.

IVR43_19797000401Z
Auteur de l'illustration : Bernard Lardière
Date de prise de vue : 1979
(c) Région Bourgogne-Franche-Comté, Inventaire du patrimoine
reproduction soumise à autorisation du titulaire des droits d'exploitation

Ferme située à Marnay-la-Ville.

IVR43_19797000428Z
Auteur de l'illustration : Bernard Lardière
Date de prise de vue : 1979
(c) Région Bourgogne-Franche-Comté, Inventaire du patrimoine
reproduction soumise à autorisation du titulaire des droits d'exploitation