

Bourgogne, Côte-d'Or
Heuilley-sur-Saône
Port-Saint-Pierre

bac de Port-Saint-Pierre

Références du dossier

Numéro de dossier : IA21005509

Date de l'enquête initiale : 2016

Date(s) de rédaction : 2016

Cadre de l'étude : enquête thématique régionale Saône navigable en Bourgogne-Franche-Comté (la)

Degré d'étude : étudié

Désignation

Dénomination : bac

Parties constituantes non étudiées : port, maison

Compléments de localisation

oeuvre située en partie sur la commune Broye-Aubigny-Montseugny

Milieu d'implantation : isolé

Références cadastrales :

Historique

A la limite entre le pays des Lingons et la Séquanie, le port-Saint-Pierre a vraisemblablement été un lieu de passage fréquenté dès l'époque romaine. On traversait la rivière avec un bac ou un gué, mais il n'en reste aucun vestige. La présence du bac est attestée par les documents d'archives de la fin du 18^e siècle bien qu'il n'apparaisse ni sur les plans anciens ni sur le cadastre napoléonien : "Au bac du Port-Saint-Pierre, le chemin de hallage [sic] change, il se porte sur la Bourgogne, du côté du couchant : le rivage opposé est encore sur la Franche-Comté." (Dumorey).

Un rapport du 28 août 1848 rappelle qu'entre Pontailler et Apremont, il n'existait aucun moyen de franchir la rivière sur 25 kilomètres. Les deux communes d'Heuilley et de Broye-les-Pesmes ont activement plaidé pour la création d'un bac à cet endroit. La recette minimale de ce passage est alors évaluée à 1000 francs. Ce rapport argumente sur le choix entre construire un bac ou un pont ; ce dernier sera jugé peu pertinent financièrement (coût de construction élevé pour un usage limité). Dans un rapport de l'ingénieur en chef de la Saône en 1851 il est rappelé que "l'établissement d'un bac au port St-Pierre était demandé avec de vives instances par les communes limitrophes, notamment par les communes de Broye-les-Pesmes et d'Essertenne (Haute-Saône) et d'Heuilley (Côte-d'Or). Ce bac vient d'être autorisé, et la construction s'en fait au moyen des fonds alloués au présent exercice. Il pourra être exécuté dans le courant de cette campagne. Le port St Pierre étant à la limite supérieure de la Côte-d'Or et appartenant à la Haute-Saône, la dépense en a été imputée sur les fonds de ce dernier département." (12 S1 a 2). Le projet de construction du bac est en effet approuvé par décision ministérielle du 2 juillet 1850 et le 28 mai 1851, Antoine et Nicolas Culot sont déclarés adjudicataires des travaux. D'après les documents d'archives, la maison du passeur a été établie d'après les plans dressés en 1864.

L'abbé Denizot mentionne que le bac ou passage se fait au Port-Saint-Pierre "avec maisonnette pour le passeur. Le nom de Port-St-Pierre vient du hameau de ce nom sur l'autre rive de la Saône [...]". S'il n'existe aujourd'hui plus de trace visible de la maison, les documents d'archives apportent de nombreuses indications sur le site : plan avec le détail des rampes à exécuter, dessin du bac et plan de la maison (1864). Dans un Inventaire descriptif et estimatif des objets mobiliers mis à la disposition du département de 1872, la maison est décrite ainsi : "affectée au logement du fermier, bâtie en briques avec couverture en chaume [...] composée de deux pièces au rez-de-chaussée avec four [...] bâtie sur le terrain communal".

Dans une lettre de l'ingénieur en chef au préfet de la Côte-d'Or, on apprend que le Conseil Général a décidé le 18 mai 1956 la suppression du bac du Port-Saint-Pierre "dont l'utilité n'était pas de nature à justifier la dépense qu'aurait nécessité son remplacement" (12 S1 a 34). A cette date, la mise en vente de la maison du passeur, dénommée "local", a été proposée, de même que celle du bac, de la chaîne et de la vieille barque.

Période(s) principale(s) : Temps modernes, 2e moitié 19e siècle
Dates : 1850 (daté par source)

Description

Des ruines sont indiquées sur les cartes IGN du côté Bourgogne : il s'agit probablement de l'emplacement de l'ancienne maison du passeur. Le port se développait rive gauche, côté franc-comtois. C'est aujourd'hui une halte nautique. Les rampes d'accès au bac sont encore visibles.

Éléments descriptifs

Typologies et état de conservation

État de conservation : détruit

Statut, intérêt et protection

Statut de la propriété : propriété publique

Références documentaires


Documents d'archive

- Archives départementales de la Côte-d'Or. Série C : C 4461. **Mémoire au sujet de la navigation sur la rivière de Saône.** Thomas Dumorey, 30 août 1779.
- Archives départementales de la Côte-d'Or. Série S ; 12S 1 a/2. *Compte rendu de la situation de la navigation et des projets à l'étude au 1er juillet 1851. Rapport de l'ingénieur en chef de la Saône.* Chalon, le 10 juillet 1851.
- **Archives départementales de la Côte-d'Or : 12 S1 a 34. Chemin de halage, ponts, lit de la vieille Saône, 1836-1881. Bac, 1844-1863. Pont, 1911-1914. Écluse, 1914. Dossier communal : 1836-1914.**
Archives départementales de la Côte-d'Or, 12 S1 a 34. *Chemin de halage, ponts, lit de la vieille Saône, 1836-1881. Bac, 1844-1863. Pont, 1911-1914. Écluse, 1914.* Dossier communal : 1836-1914.
Archives départementales de la Côte-d'Or, Dijon : 12 S1 a 34
- **Archives départementales de la Côte-d'Or : Ms 1727-1732. Encyclopédie de la Côte-d'Or de l'abbé Denizot.**
Archives départementales de la Côte-d'Or. Ms 1727-1732. **Encyclopédie de la Côte-d'Or de l'abbé Denizot.** 19e siècle. Papier. 6 vol.
Ms 1729/ Fol 280
Archives départementales de la Côte-d'Or, Dijon : Ms 1727-1732
- **VNF- direction territoriale Rhône-Saône - subdivision VNF de Gray. Rapport de l'Ingénieur de l'arrondissement de l'est sur la demande formée par les communes d'Heuilley et de Broyes-les-Pesmes relativement à l'établissement d'un bac sur la Saône au lieu dit le port St Pierre, 28 août 1848.**
VNF- direction territoriale Rhône-Saône - subdivision VNF de Gray, *Rapport de l'Ingénieur de l'arrondissement de l'est sur la demande formée par les communes d'Heuilley et de Broyes-les-Pesmes relativement à l'établissement d'un bac sur la Saône au lieu dit le port St Pierre, 28 août 1848.*
VNF-direction territoriale Rhône-Saône ; subdivision de Gray
- **VNF-direction territoriale Rhône-Saône ; subdivision de Gray. Inventaire descriptif et estimatif des objets mobiliers mis à la disposition du département, 20 avril 1872.**
VNF-direction territoriale Rhône-Saône ; subdivision de Gray, *Inventaire descriptif et estimatif des objets mobiliers mis à la disposition du département, 20 avril 1872.*
VNF-direction territoriale Rhône-Saône ; subdivision de Gray

Bibliographie

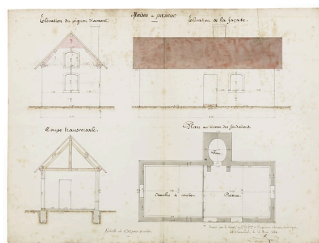
- **DUMAY Gabriel. Des origines de l'église de Talmay.**
DUMAY Gabriel. Des origines de l'église de Talmay. In *Bulletin d'histoire et d'archéologie religieuses du Diocèse de Dijon*. Dijon : Union typographique, Imprimerie de l'évêché, 1894.
p. 90

Illustrations



Dessin d'un bac à construire pour le passage de la Saône au Port-Saint-Pierre. [Plan, coupes et élévation]. 1849
Phot.

IVR26_20172100159NUC4A



Maison du Passeur. Logement du fermier. [Plan, coupe et élévation]. 1864.
Phot.

IVR26_20172100155NUC4A



Plan des lieux. 1865.
Phot.

IVR26_20172100156NUC4A



Plan des lieux. [Sous la retombe, on voit le plan de la maison du passeur] 1865.
Phot.

IVR26_20172100157NUC4A



Vue depuis la rive droite.
On peut voir sur la rive opposée la halte nautique.

Phot. Thierry Kuntz

IVR26_20162101245NUC4A



Vue depuis la rive droite.
On peut voir sur la rive opposée la halte nautique.

Phot. Thierry Kuntz

IVR26_20162101246NUC4A



Vue depuis la rive gauche, avec la halte nautique.

Phot. Thierry Kuntz

IVR26_20162101247NUC4A



Vue depuis la rive gauche, avec la halte nautique.

Phot. Thierry Kuntz

IVR26_20162101244NUC4A



Vue depuis la rive gauche, avec la halte nautique.

Phot. Thierry Kuntz

IVR26_20162101248NUC4A

Dossiers liés

Est partie constituante de : bief d'Heuilley-sur-Saône (IA21005506) Bourgogne, Côte-d'Or, Maxilly-sur-Saône

Dossiers de synthèse :

La Saône navigable en Bourgogne-Franche-Comté (IA00141307)


Les conséquences du passage de la Saône dans la commune d'Heuilley-sur-Saône (IA21005505) Bourgogne, Côte-d'Or, Heuilley-sur-Saône

Les ports de la Saône navigable en Bourgogne-Franche-Comté (IA00141438)

Oeuvre(s) contenue(s) :

Auteur(s) du dossier : Aurélie Lallement, Virginie Malherbe

Copyright(s) : (c) Région Bourgogne-Franche-Comté, Inventaire du patrimoine



Dessin d'un bac à construire pour le passage de la Saône au Port-Saint-Pierre. [Plan, coupes et élévation]. 1849

Référence du document reproduit :

- **Dessin d'un bac à construire pour le passage de la Saône au Port-Saint-Pierre. [Plan, coupes et élévation]. 1849.**

Dessin d'un bac à construire pour le passage de la Saône au Port-Saint-Pierre. [Plan, coupes et élévation].

Document aquarellé, 75,2 x 58,5 cm, 17 février 1849.

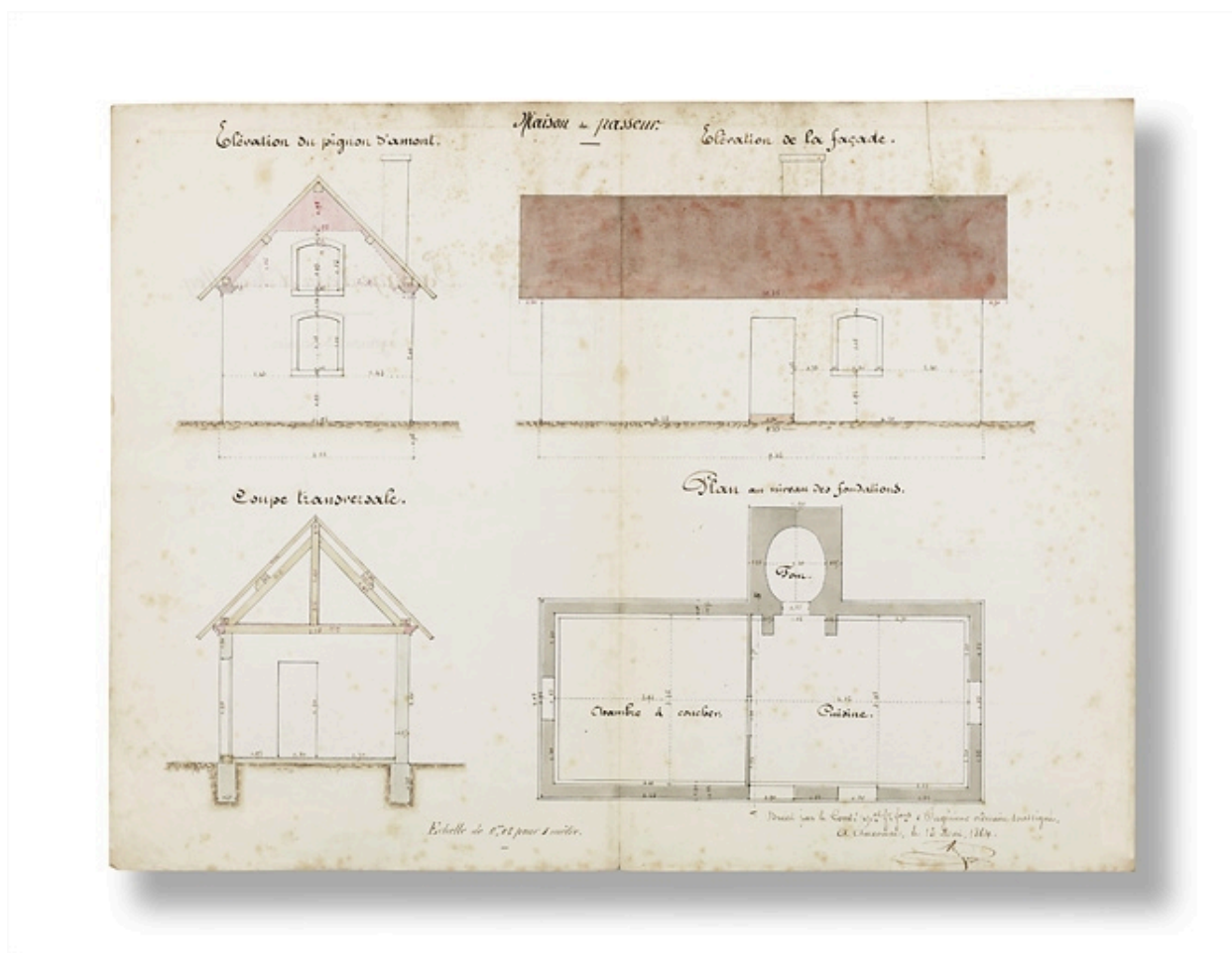
VNF-direction territoriale Rhône-Saône ; subdivision de Gray

IVR26_20172100159NUC4A

Auteur de l'illustration :

Date de prise de vue : 2017

(c) Région Bourgogne-Franche-Comté, Inventaire du patrimoine
reproduction soumise à autorisation du titulaire des droits d'exploitation



Maison du Passeur. Logement du fermier. [Plan, coupe et élévations]. 1864.

Référence du document reproduit :

- **Maison du Passeur. Logement du fermier. [Plan, coupe et élévations]. 1864**
Maison du Passeur. Logement du fermier. [Plan, coupe et élévations] Document aquarellé ; 41,6 x 31 cm ; 13 mai 1864.
VNF-direction territoriale Rhône-Saône ; subdivision de Gray

IVR26_20172100155NUC4A

Auteur de l'illustration :

Date de prise de vue : 2017

(c) Région Bourgogne-Franche-Comté, Inventaire du patrimoine
reproduction soumise à autorisation du titulaire des droits d'exploitation



Plan des lieux. 1865.

Référence du document reproduit :

- **Plan des lieux. 1865.**
Plan des lieux. Document aquarellé avec retombe ; 40 x 42,6 cm ; 16 mai 1865.
VNF-direction territoriale Rhône-Saône ; subdivision de Gray

IVR26_20172100156NUC4A

Auteur de l'illustration :

Date de prise de vue : 2017

(c) Région Bourgogne-Franche-Comté, Inventaire du patrimoine
reproduction soumise à autorisation du titulaire des droits d'exploitation



Plan des lieux. [Sous la retombe, on voit le plan de la maison du passeur] 1865.

Référence du document reproduit :

- **Plan des lieux. 1865.**
Plan des lieux. Document aquarellé avec retombe ; 40 x 42,6 cm ; 16 mai 1865.
VNF-direction territoriale Rhône-Saône ; subdivision de Gray

IVR26_20172100157NUC4A

Auteur de l'illustration :

Date de prise de vue : 2017

(c) Région Bourgogne-Franche-Comté, Inventaire du patrimoine
reproduction soumise à autorisation du titulaire des droits d'exploitation



Vue depuis la rive droite. On peut voir sur la rive opposée la halte nautique.

IVR26_20162101245NUC4A

Auteur de l'illustration : Thierry Kuntz

Date de prise de vue : 2016

(c) Région Bourgogne-Franche-Comté, Inventaire du patrimoine
reproduction soumise à autorisation du titulaire des droits d'exploitation



Vue depuis la rive droite. On peut voir sur la rive opposée la halte nautique.

IVR26_20162101246NUC4A

Auteur de l'illustration : Thierry Kuntz

Date de prise de vue : 2016

(c) Région Bourgogne-Franche-Comté, Inventaire du patrimoine
reproduction soumise à autorisation du titulaire des droits d'exploitation



Vue depuis la rive gauche, avec la halte nautique.

IVR26_20162101247NUC4A

Auteur de l'illustration : Thierry Kuntz

Date de prise de vue : 2016

(c) Région Bourgogne-Franche-Comté, Inventaire du patrimoine
reproduction soumise à autorisation du titulaire des droits d'exploitation



Vue depuis la rive gauche, avec la halte nautique.

IVR26_20162101244NUC4A

Auteur de l'illustration : Thierry Kuntz

Date de prise de vue : 2016

(c) Région Bourgogne-Franche-Comté, Inventaire du patrimoine
reproduction soumise à autorisation du titulaire des droits d'exploitation



Vue depuis la rive gauche, avec la halte nautique.

IVR26_20162101248NUC4A

Auteur de l'illustration : Thierry Kuntz

Date de prise de vue : 2016

(c) Région Bourgogne-Franche-Comté, Inventaire du patrimoine
reproduction soumise à autorisation du titulaire des droits d'exploitation