Franche-Comté, Doubs
Besançon
îlot Granvelle
1 rue de la Préfecture

banque

Références du dossier

Numéro de dossier : IA25000372
Date de l'enquête initiale : 1996
Date(s) de rédaction : 2002
Cadre de l'étude : enquête thématique régionale demeures bisontines
Degré d'étude : étudié

Désignation

Dénomination : banque

Compléments de localisation

Milieu d'implantation : en ville
Références cadastrales : 1974, AN, 51

Historique

Des bâtiments disparates, loués au 18e siècle à des particuliers ou servant de prolongement aux appartements du gouverneur de Franche-Comté situés dans le palais Granvelle et un passage couvert, bâti en 1542, enjambant la ruelle des Carmes, étaient situés le long de la façade latérale droite du palais Granvelle sur une bande de terrain donnée par la ville le 15 décembre 1534. Le passage est détruit en 1782 pour permettre l'élargissement de la ruelle des Carmes, sous la direction de l'architecte Claude-Joseph-Alexandre Bertrand. En 1783, ce dernier propose un projet permettant d'unifier, derrière une grande façade régulière, les bâtiments subsistants en aménageant des boutiques au rez-de-chaussée, mais ce projet n'aboutit pas. En 1892, la ville émet le souhait d'aliéner cet emplacement au profit de la Caisse d'Epargne ; il n'est pas non plus donné suite à ce nouveau projet. En 1932, une banque est finalement construite sous la direction de l'architecte Painchaux dont la signature est apposée sur l'une des entrées du rez-de-chaussée.

Période(s) principale(s) : 2e quart 20e siècle
Auteur(s) de l'oeuvre : P. Painchaux (architecte, signature)

Description

Eléments descriptifs

Matériau(x) du gros-oeuvre, mise en oeuvre et revêtement : calcaire ; pierre de taille
Matériau(x) de couverture : zinc en couverture
Étage(s) ou vaisseau(x) : 2 étages carrés, étage en surcroît
Élévations extérieures : élévation ordonnancée
Escaliers :

Décor

Techniques : ferronnerie
Représentations : arabesque ; monogramme
Précision sur les représentations :

Les ouvertures sont protégées par des grilles en ferronnerie décorées d'arabesques et du monogramme de la banque.

Statut, intérêt et protection

Statut de la propriété : propriété privée

Références documentaires

Bibliographie

- **Les sources documentaires sont consultables dans le dossier numérisé, accessible dans la rubrique "Informations complémentaires".**

Liens web

• Voir le dossier initial numérisé : http://www.culture.gouv.fr/documentation/memoire/HTML/IVR43/IA25000372/index.htm

Illustrations

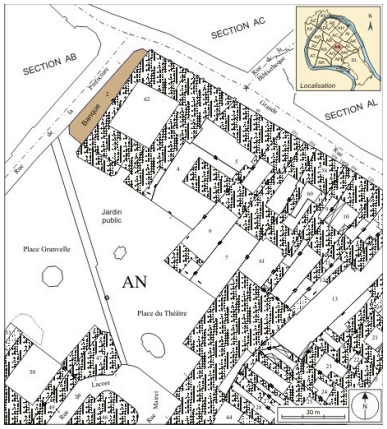

Plan masse et de situation.
Dess. André Céréza
IVR43_20072500069NUDA

Vue d'ensemble de trois quarts droit.
Phot. Yves Sancey
IVR43_20092500974NUC2A

Vue d'ensemble avec les toits du palais Granvelle.
Phot. Yves Sancey
IVR43_20092500973NUC2A

Détail de la signature de l'architecte P. Painchaux.
Phot. Yves Sancey
IVR43_20092500975NUC2A

Détail d'une fenêtre du rez-de-chaussée.
Phot. Yves Sancey
IVR43_20092500976NUC2A



Détail de la ferronnerie d'une fenêtre du rez-de-chaussée.
Phot. Yves Sancey
IVR43_20092500977NUC2A

Dossiers liés

Est partie constituante de : palais Granvelle, puis musée d'Histoire, actuellement musée du Temps (IA25000246) Franche-Comté, Doubs, Besançon, îlot Granvelle, 96 Grande Rue
Dossiers de synthèse :
les hôtels, les maisons et les immeubles de Besançon centre ville (IA25000819) Franche-Comté, Doubs, Besançon
Oeuvre(s) contenue(s) :
Oeuvre(s) en rapport :
palais Granvelle, puis musée d'Histoire, actuellement musée du Temps (IA25000246) Franche-Comté, Doubs, Besançon, îlot Granvelle, 96 Grande Rue

Auteur(s) du dossier : Christiane Roussel
Copyright(s) : (c) Région Bourgogne-Franche-Comté, Inventaire du patrimoine

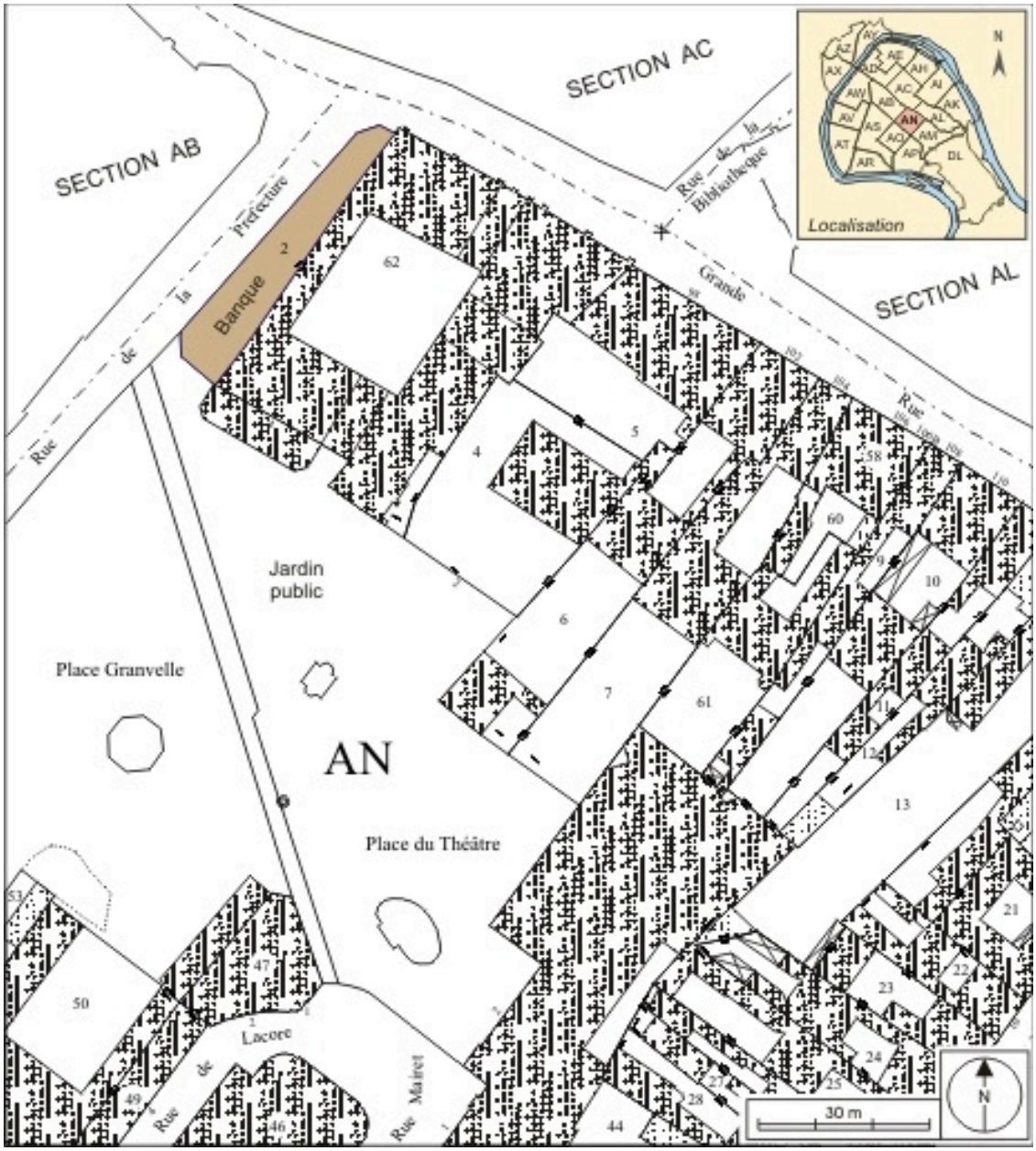

Plan masse et de situation.

Référence du document reproduit :

- **Besançon : extrait du plan cadastral, 1974, section AN.**
  Extrait du plan cadastral, 1974, section AN.

IVR43_20072500069NUDA
Auteur de l'illustration : André Céréza
Date de prise de vue : 2007
Technique de relevé : reprise de fond ; Échelle : 1/1 000
(c) Région Bourgogne-Franche-Comté, Inventaire du patrimoine
reproduction soumise à autorisation du titulaire des droits d'exploitation

Vue d'ensemble de trois quarts droit.

IVR43_20092500974NUC2A
Auteur de l'illustration : Yves Sancey
Date de prise de vue : 2009
(c) Région Bourgogne-Franche-Comté, Inventaire du patrimoine
reproduction soumise à autorisation du titulaire des droits d'exploitation

Vue d'ensemble avec les toits du palais Granvelle.

IVR43_20092500973NUC2A
Auteur de l'illustration : Yves Sancey
Date de prise de vue : 2009
(c) Région Bourgogne-Franche-Comté, Inventaire du patrimoine
reproduction soumise à autorisation du titulaire des droits d'exploitation

Détail de la signature de l'architecte P. Painchaux.

IVR43_20092500975NUC2A
Auteur de l'illustration : Yves Sancey
Date de prise de vue : 2009
(c) Région Bourgogne-Franche-Comté, Inventaire du patrimoine
reproduction soumise à autorisation du titulaire des droits d'exploitation

Détail d'une fenêtre du rez-de-chaussée.

IVR43_20092500976NUC2A
Auteur de l'illustration : Yves Sancey
Date de prise de vue : 2009
(c) Région Bourgogne-Franche-Comté, Inventaire du patrimoine
reproduction soumise à autorisation du titulaire des droits d'exploitation



Détail de la ferronnerie d'une fenêtre du rez-de-chaussée.

IVR43_20092500977NUC2A
Auteur de l'illustration : Yves Sancey
Date de prise de vue : 2009
(c) Région Bourgogne-Franche-Comté, Inventaire du patrimoine
reproduction soumise à autorisation du titulaire des droits d'exploitation