Franche-Comté, Haute-Saône
Gray
Grande Rue 73

collège de jésuites, actuellement lycée Augustin Cournot.

Références du dossier

Numéro de dossier : IA00076755
Date de l'enquête initiale : 1986
Date(s) de rédaction : 1987, 2013
Cadre de l'étude : inventaire topographique , enquête thématique régionale lycées publics de Franche-Comté
Degré d'étude : étudié
Référence du dossier Monument Historique : PA00102178

Désignation

Dénomination : collège, lycée
Genre du destinataire : de clercs réguliers de la compagnie de Jésus
Appellation : lycée Augustin Cournot
Parties constituantes non étudiées : préau, escalier indépendant, cour, logement, garage, jardin, chaufferie, stationnement, passerelle, bureau, conciergerie

Compléments de localisation

Milieu d'implantation : en ville
Références cadastrales : 1813, H2, 202 ; 1986, AC, 17 ; 2013, AC, 58, 59, 60

Historique

1583 : construction d'un collège, Grande rue, en remplacement d'un plus ancien qui était en ruine ; 1611 : implantation d'une mission de jésuites à Gray, 1634 la mission devient résidence ; en 1653 après la guerre de 10 ans, les jésuites prennent la direction du collège ; entre 1659 et 1667 : reconstruction complète de l'édifice ; la date de 1667 est inscrite sur le portail de la façade antérieure du bâtiment principal, même date et inscription : CETTE CLASSE A ETE FONDEE AUX FRAIS DE REMI DUJARD BOURGEOIS DE GRAY, conservée sur aile droite du bâtiment actuel ; 1673 : une autre aile est ajoutée, aile sur rue ? ; 1678 : pose de la 1ère pierre de la chapelle, consécration en 1682 ; début 18e siècle : extension du jardin après démolition des remparts de la ville ; 1765 : expulsion des jésuites ; 1792 : le collège est ferme ; réouverture en 1804 ; entre 1880 et 1889 d'importants travaux sont réalisés ; 1880 : démolition de l'aile droite et reconstruction par l'architecte A. Della Jogna pour y installer une école primaire ; 1886 : devis d'Eugène Bertrand architecte, pour abaisser le sol de la cour intérieure, démolition de l'aile sur rue, surélévation du bâtiment principal avec fronton portant les armes et la devise de la ville : TROIS FOIS VICTORIEUSE DES FLAMMES ; on ne conserve de ce bâtiment que le portail d'entrée du 17e siècle auquel on a ajouté l'inscription : RESTAURE L'AN 1889, agrandissement de l'aile droite jusqu'au niveau de la rue et reconstruction de l'aile gauche pour servir de logement au concierge.
A la demande de la ville devant faire face aux besoins d'espace, Bernard Humbaire Voge, architecte, intervient pour étendre les locaux en 1958 en lieu et place de l'ancien jardin régulier et relié à la partie inférieure par trois volées d'escalier : il construit un bâtiment en L pour abriter des locaux d'externat (une longue barre orientée est-ouest de deux étages carrés et une barre d'un étage carré le long de la rue de l'arsenal parallèlement au bloc de restauration. Au début des années 1960 le même architecte aménage un internat de filles dans l'aile nord de la partie ancienne. En janvier 1961 l'établissement devient lycée nationalisé classique et moderne. (Jo du 20 janvier) Une 3ème tranche envisagée après 1973 concerne l'administration, la documentation, l'internat des garçons et l'infirmerie. En 1976 les élèves de premier cycle quittent l'établissement.
Durant l'été 1985, c'est l'architecte Richeton qui procède à une surélévation du bâtiment d'externat parallèle à la rue de l'arsenal, permettant l'ouverture de cinq salles de cours supplémentaires. Ces travaux sont suivis en 1987 par l'aménagement de la demi-pension dans la maison du Docteur Rossen, ancienne maison de bienfaisance propriété de

l'hôpital, mise à disposition de la région par la ville, (puis acquise par la région en 2012) reliée au lycée par un chemin de défruitement. Les espaces ainsi libérés dans le lycée sont réaménagés pour accueillir des salles de cours (BTS) et, dans les anciennes cuisines, le cdi. En 1989, un bâtiment de 2 étages carrés desservi par un ascenseur et des escaliers dans une tour largement vitrée dite le phare, est érigé par l'architecte Richeton, au sud de la barre d'externat, à proximité de l'entrée. Après la mise en service en 2009 de l'internat commun au lycée Fertet, les espaces libérés sont transformés (architecte : agence Bergeret) en salles de cours en 2011, et une salle polyvalente est aménagée, l'aile nord-ouest de la partie basse est restructurée, augmentée d'espaces de circulation en surplomb sur la façade nord, le cdi y est installé avec une nouvelle entrée de plain-pied avec la cour haute.

Période(s) principale(s) : 4e quart 16e siècle (détruit), 4e quart 17e siècle, 4e quart 19e siècle
Période(s) secondaire(s) : 3e quart 17e siècle, 3e quart 20e siècle, 4e quart 20e siècle
Dates : 1667 (daté par source, porte la date, daté par travaux historiques), 1889 (daté par source, daté par travaux historiques, porte la date), 1960 (daté par source), 1989 (daté par source)
Auteur(s) de l'oeuvre : Della Jogna A. (architecte, attribution par source), Eugène Bertrand (architecte, attribution par source), Robert Richeton, Bernard Humbaire-Voge (architecte, attribution par source), Christian Bergeret

Description

Le lycée occupe un grand terrain sur les pentes entre la grande rue, sur laquelle s'ouvre la cour de sa partie basse formée de l'ancien collège de plan rectangulaire régulier et de sa chapelle, et la rue de l'arsenal que borde sa partie haute, moderne. La liaison intérieure entre les deux est assurée par un grand escalier extérieur en maçonnerie (tournant à deux volées, puis droit à quatre volées). Séparant deux cours d'honneur, une petite (à l'ouest) et une grande donnant sur la rue (à l'est), le bâtiment central a 3 étages carrés, un fronton décoré, un clocheton surmontant un portail d'entrée entouré de pilastres et sommé d'un fronton -portant la date 1667- toit à croupe couvert en petites tuiles, élévation à travées ; il abrite des salles de cours, l'administration et des logements. Un escalier en vis en charpente métallique dessert l'étage du pignon ouest. Deux ailes en retour délimitent la cour d'honneur, plantée d'arbres, fermée côté rue par une grille. L'aile sud est constituée par la chapelle désaffectée (propriété de l'état), de plan en croix latine, à un vaisseau voûté d'ogives, toit à longs pans à croupe, couvert en petites tuiles, croupe polygonale au chevet ; elle est flanquée, côté cour, d'un logement de deux étages carrés, couvert en appentis à usage de lingerie (initialement logement du concierge.) Perpendiculairement à cette aile, vers le sud, sous le chevet, un petit édifice enduit de 3 étages-couvert en appentis en tuiles mécanique- abrite des archives et des salles de réunion et de stockage. L'aile droite est occupée par des salles de cours (enduit, encadrement des baies, bandeaux et chaines d'angles en pierre, 2 étages carrés, toit à croupe à longs pans, couvert en tuiles mécaniques.) La petite cour d'honneur, bitumée, donne accès aux escaliers et à la chaufferie. Elle est bordée au nord par une aile de 3 étages carrés prolongeant la partie basse et orientale plus ancienne. (toit à longs pans couvert en tuiles mécaniques) Un couloir vitré (sur 2 étages en porte à faux sur la façade nord) dessert les salles de classe et son 3ème étage est presque de plain-pied avec la cour haute, avec laquelle elle communique par un plan incliné et 3 marches par une ouverture pratiquée dans le pignon et parée d'essentage de matériau synthétique coloré. Les bâtiments de la partie haute sont organisés autour d'une grande cour bitumée incluant quelques surfaces de pelouses et quelques arbustes. On y accède d'une part par les escaliers montant de la partie basse et d'autre part par son portail principal -pour les véhicules et pour les piétons-, au sud. Tous les bâtiments sont en béton, couverts par des terrasses déclives, partiellement enduits et couverts d'essentages. Deux longues barres de 2 étages carrés (élévation à travées) formant un L ferment la cour au nord et à l'ouest. Derrière l'aile nord, se trouve une aire de stationnement. Derrière l'aile ouest, un petit patio (arbustes, pelouse) est aménagé entre les deux bâtiments parallèles, dont les étages sont reliés par une passerelle de béton, charpente métallique et vitrage, incluant un escalier en vis également en charpente métallique. L'immeuble qui borde la rue de l'arsenal a un étage de soubassement, enduit, un rez-de-chaussée surélevé et 1 étage carré, parés d'essentage de matériau synthétique. Le bâtiment au sud-ouest signale l'entrée du lycée avec sa tour d'escalier vitrée, sa charpente métallique rouge, sa corniche sommitale de béton. Il abrite un préau dont l'essentiel est intérieur et d'où part une galerie également vitrée qui borde toute la longueur de l'aile ouest en rez-de-chaussée, dont l'entrée est signalée par un auvent. Des garages occupent l'angle nord et l'angle sud de la parcelle (parpaings de béton couvert en appentis de plaques de ciment amiante ondulée.) Un bloc de logements (2 étages carrés, un étage de soubassement, béton, essentage de matériau synthétique, toit terrasse, auvent d'accueil couvert en tôle ouvert sur la cour) incluant la loge et sa chaufferie surplombe, de sa façade postérieure, un jardinet adjacent aux escaliers qui longent son pignon nord.

Eléments descriptifs

Matériau(x) du gros-oeuvre, mise en oeuvre et revêtement : calcaire ; enduit ; moellon ; béton, béton armé, essentage de matériau synthétique
Matériau(x) de couverture : tuile plate, tuile mécanique, ciment amiante en couverture, bitume
Plan : plan rectangulaire régulier, plan en croix latine
Étage(s) ou vaisseau(x) : 1 vaisseau, 3 étages carrés
Couvrements : voûte d'ogives

Élévations extérieures : élévation à travées
Type(s) de couverture : toit en pavillon ; toit à longs pans ; appentis ; croupe ; croupe polygonale ; noue ; terrasse
Escaliers : escalier isolé : escalier droit, en maçonnerie ; escalier tournant à retours avec jour ; escalier en vis ; escalier de distribution extérieur : escalier en vis, en charpente métallique ; escalier dans-oeuvre : escalier tournant à retours avec jour, en maçonnerie ; escalier dans-oeuvre : escalier tournant à retours sans jour, en maçonnerie ;
Autres organes de circulations : rampe d'accès, ascenseur, monte-charge
Jardins : groupe d'arbres

Décor

Techniques : sculpture, menuiserie
Représentations : tête ; ange ; ordre toscan ; soleil ; coquille ; feuillage ; ordre ionique ; armoiries ; symbole marial, ; MA,
Précision sur les représentations :

sujet : pilastres toscans, têtes d'anges et soleil, support : portail de la chapelle ; sujet : coquille, rinceau de feuillages et symbole marial, support : vantaux de la chapelle ; sujet : pilastres ioniques, support : portail de la façade antérieure du lycée ; armes de la ville de gray, support : fronton façade antérieure

Statut, intérêt et protection

Intérêt de l'œuvre : à signaler
Protections : inscrit MH partiellement, 1984
Statut de la propriété : propriété publique ([])

Références documentaires

Documents d'archive

- **1253 W 25 collèges et lycées travaux : communes 1969-1975**
  collèges et lycées travaux : communes 1969-1975, cahiers des charges /appel d'offres, conventions entre maîtres ouvrage et oeuvre, attributions de marchés, mémoires de travaux, certificats de fin de travaux.
  Architectes Humbaire-Voge, Richeton,
  lycée mixte Cournot (1969-1975)
  Archives départementales de la Haute-Saône, Vesoul : 1253 W 25

- **historiques de travaux 1985 à 1990**
  historiques de travaux (1985 à 1990)
  Région Bourgogne-Franche-Comté, Archives, Besançon : 2w130, 150, 209

- **1242 W 128 lycées (1978-1981)**
  lycées (1978-1981)
  lycée Cournot de Gray 1978 1981
  Archives départementales du Doubs, Besançon : 1242 W 128

- **1242 W 128 Lycée (1978-1981)**
  Lycée Luxeuil (1978-1981)
  lycée de Gray (1978-1981)
  Archives départementales du Doubs, Besançon : 1242 W 128

- **2 W 5 ? - Education - Lycées de Franche-Comté**
  2 W 5 ? - Education - Lycées de Franche-Comté
  Région Bourgogne-Franche-Comté, Archives, Besançon : 2 W 5 ?

- **1282W31 Travaux communaux : Gray - Lycée Cournot, construction d'un self - service 1986-1987**
  Travaux communaux : Gray - Lycée Cournot, construction d'un self - service 1986-1987
  Travaux communaux : Gray - Lycée Cournot, construction d'un self - service 1986-1987

Archives départementales de la Haute-Saône, Vesoul : 1282W31 à 33

Bibliographie

- **Société des amis du musée et de la bibliothèque Gray reflets de son histoire**
  Société des amis du musée et de la bibliothèque. Gray reflets de son histoire. Saint Georges-de-Luzençon, 1991. ISBN 2-9505448-0-0

Illustrations

Façade antérieure du bâtiment principal sur la grande rue.
Phot. Mary Ruffinoni
IVR43_20137000914NUC4A



Plan du collège dans la première moitié du 19e siècle. Dessin. Extrait du plan de la ville de Gray pour servir à l'alignement des rues, s.d. [1ère moitié 19e siècle]
Phot. Yves Sancey, Autr. Paysant
IVR43_19947000145X

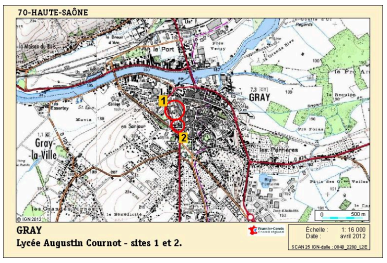

Carte de localisation des deux sites du lycée Cournot. Carte topographique, IGN, 2012, dalle 0840-2280-L2E, échelle 1:16 000.
Dess. André Céréza
IVR43_20127000007NUDA

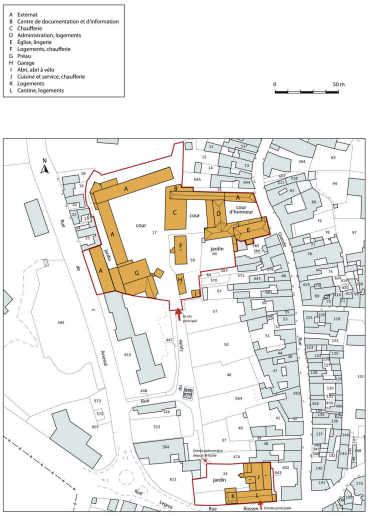

Plan-masse et de situation. Extrait du plan cadastral numérisé, section AC, échelle 1:1000.
Dess. Mathias Papigny
IVR43_20147000091NUDA

Façade antérieure du bâtiment principal en 1989.
Phot. Yves Sancey
IVR43_19897000117X

Aile droite et façade antérieure du bâtiment principal en 1989.
Phot. Yves Sancey
IVR43_19897000122X

Plaque de fondation d'une classe, sur aile droite du bâtiment sur cour, datée 1667 : vue d'ensemble en 1991.
Phot. Yves Sancey
IVR43_19917000116X

Plaque de fondation d'une classe, sur aile droite du bâtiment sur cour, datée 1667 : vue d'ensemble rapprochée en 1991.
Phot. Yves Sancey
IVR43_19917000117X

Aile gauche et façade antérieure du bâtiment principal en 1989.
Phot. Yves Sancey
IVR43_19897000123X

Aile gauche et façade latérale droite de la chapelle en 1989.
Phot. Yves Sancey
IVR43_19897000124X

Façade antérieure du bâtiment principal : détail du portail d'entrée en 1989.
Phot. Yves Sancey
IVR43_19897000118X

Façade antérieure du bâtiment principal : détail de la niche au dessus du portail d'entrée en 1989.
Phot. Yves Sancey
IVR43_19897000119X

Façade antérieure du bâtiment principal : détail du fronton et du clocheton en 1989.
Phot. Yves Sancey

Chapelle de trois quarts droit et aile gauche du collège en 1989.
Phot. Yves Sancey
IVR43_19897000125X

Chapelle de trois quarts droit et aile gauche du collège en 1989.
Phot. Yves Sancey
IVR43_19897000126X

IVR43_19897000120X

Chapelle : façade antérieure
de trois quarts droit en 1989.
Phot. Yves Sancey
IVR43_19897000127X

Chapelle : façade antérieure, détail du portail d'entrée avec l'oculus en 1989.
Phot. Yves Sancey
IVR43_19897000128V

Chapelle : façade antérieure,
détail du portail d'entrée en 1989.
Phot. Yves Sancey
IVR43_19897000129V

Chapelle : façade antérieure,
détail de la partie supérieure
du portail en 1989.
Phot. Yves Sancey
IVR43_19897000130V

Chapelle : chevet et façade
latérale gauche depuis l'arrière
de l'hôtel de Conflans en 1989.
Phot. Yves Sancey
IVR43_19897000146X

Chapelle : chevet et façade latérale
gauche depuis l'arrière de l'hôtel de
Conflans, vue rapprochée en 1989.
Phot. Yves Sancey
IVR43_19897000147X

Chapelle : intérieur,
voûtes du choeur en 1989.
Phot. Yves Sancey
IVR43_19897000132X

Chapelle : intérieur, voûtes du choeur et de la nef en 1989.
Phot. Yves Sancey
IVR43_19897000136V

Chapelle : intérieur, nef et choeur en 1989.
Phot. Yves Sancey
IVR43_19897000131V



Chapelle : intérieur, façade latérale gauche du choeur avec médaillon de saint Pierre surmonté d'une fausse baie en 1989.
Phot. Yves Sancey
IVR43_19897000144X

Chapelle : intérieur, façade latérale droite avec médaillon de saint Paul? surmonté d'une baie murée en 1989.
Phot. Yves Sancey
IVR43_19897000145X

Chapelle : intérieur, décor en stuc à gauche du choeur avec buste de saint Pierre dans un médaillon en 1989.
Phot. Yves Sancey
IVR43_19897000142X

Chapelle : intérieur, décor en stuc à droite du choeur avec buste de saint Paul ? dans un médaillon en 1989.
Phot. Yves Sancey
IVR43_19897000143X

Chapelle : intérieur avec nef, choeur et chapelle latérale gauche de trois quarts droit en 1989.
Phot. Yves Sancey
IVR43_19897000135V

Chapelle : intérieur, nef depuis le choeur avec chapelles latérales en 1989.
Phot. Yves Sancey
IVR43_19897000133V

Chapelle : intérieur, nef depuis le choeur en 1989.
Phot. Yves Sancey
IVR43_19897000134X

Chapelle : intérieur, tribune depuis la chapelle latérale gauche en 1989.
Phot. Yves Sancey
IVR43_19897000137X

Chapelle : intérieur, tribune de face en 1989.
Phot. Yves Sancey
IVR43_19897000138X

Chapelle : intérieur, détail d'un arc et de la clôture de la tribune en 1989.
Phot. Yves Sancey
IVR43_19897000139X

Chapelle : intérieur, détail d'un chapiteau de trois quarts droit en 1989.
Phot. Yves Sancey
IVR43_19897000140X

Chapelle : intérieur, détail d'un chapiteau de face en 1989.
Phot. Yves Sancey
IVR43_19897000141X

Angle sud-ouest du bâtiment d'administration.
Phot. Mary Ruffinoni
IVR43_20137000902NUC4A

Angle nord-est du jardin, façades ouest du bâtiment des archives, façade sud du bâtiment d'administration.
Phot. Mary Ruffinoni
IVR43_20137000903NUC4A

Façade postérieure est de l'ancien collège.
Phot. Mary Ruffinoni
IVR43_20137000910NUC4A

Angle nord-ouest de la petite cour d'honneur, chaufferie, ancien internat.
Phot. Mary Ruffinoni
IVR43_20137000916NUC4A

Fontaine dans la deuxième cour du collège en 1989.
Phot. Yves Sancey
IVR43_19897000121X

Escaliers entre la petite cour d'honneur et la cour.
Phot. Mary Ruffinoni
IVR43_20137000917NUC4A

Angle nord-est des logements et escaliers entre la petite cour d'honneur et la cour.
Phot. Mary Ruffinoni
IVR43_20137000912NUC4A

Escalier desservant la petite cour d'honneur, chaufferie, cour, angle intérieur nord ouest des bâtiments d'externat.
Phot. Mary Ruffinoni
IVR43_20137000913NUC4A

Angle sud-ouest du bâtiment d'accueil, de la loge et des logements.
Phot. Mary Ruffinoni
IVR43_20137000901NUC4A

Détail de façade sud des garages et entrée ouest du garage des ouvriers.
Phot. Mary Ruffinoni
IVR43_20137000895NUC4A

Entrée et garages.
Phot. Mary Ruffinoni
IVR43_20137000894NUC4A

L'entrée du lycée.
Phot. Mary Ruffinoni
IVR43_20137000896NUC4A

Depuis l'entrée, angle sud de l'externat ouest et son escalier dit le phare.
Phot. Mary Ruffinoni
IVR43_20137000892NUC4A

Détail du préau, au sud de l'externat ouest.
Phot. Mary Ruffinoni
IVR43_20137000893NUC4A

Détail de l'escalier dit le phare.
Phot. Mary Ruffinoni
IVR43_20137000897NUC4A

Couloir de la barre d'externat ouest.
Phot. Mary Ruffinoni
IVR43_20137000898NUC4A

Façade postérieure ouest
sur la rue de l'arsenal.
Phot. Mary Ruffinoni
IVR43_20137000899NUC4A

Détail de l'angle nord de
la façade postérieure ouest
sur la rue de l'arsenal.
Phot. Mary Ruffinoni
IVR43_20137000900NUC4A

Façade postérieure ouest
de la barre d'externat ouest.
Phot. Mary Ruffinoni
IVR43_20137000907NUC4A

Jardin et passerelle au sud-
ouest de la barre d'externat ouest.
Phot. Mary Ruffinoni
IVR43_20137000908NUC4A

Détail jardin intérieur au sud-
ouest de la barre d'externat ouest.
Phot. Mary Ruffinoni
IVR43_20137000909NUC4A

Façade nord de la
barre d'externat nord.
Phot. Mary Ruffinoni
IVR43_20137000906NUC4A

Angle sud-est de la
barre d'externat nord.
Phot. Mary Ruffinoni
IVR43_20137000920NUC4A

Angle est de la barre d'externat
nord et entrée du centre de
documentation et d'information.
Phot. Mary Ruffinoni
IVR43_20137000904NUC4A

Angle nord-ouest de l'accès
au centre de documentation.
Phot. Mary Ruffinoni
IVR43_20137000905NUC4A



Couloir de distribution
dans l'ancien internat.
Phot. Mary Ruffinoni
IVR43_20137000911NUC4A

Façade est des espaces de
distribution du centre de
documentation et d'information.
Phot. Mary Ruffinoni
IVR43_20137000915NUC4A

Dossiers liés

Oeuvre(s) partie(s) constituante(s) étudiée(s) : établissement de bienfaisance (foyer d'enfants) dit fondation Rossen-Petitguyot, puis cantine du lycée Augustin Cournot (IA00076692) Franche-Comté, Haute-Saône, Gray, 4 rue Rossen
Dossiers de synthèse :
Lycées publics de Franche-Comté (IA00141312)
présentation de la commune de Gray (IA00076915) Franche-Comté, Haute-Saône, Gray
Oeuvre(s) contenue(s) :

Auteur(s) du dossier : Christiane Claerr, Philippe Mairot
Copyright(s) : (c) Région Bourgogne-Franche-Comté, Inventaire du patrimoine

Façade antérieure du bâtiment principal sur la grande rue.

IVR43_20137000914NUC4A
Auteur de l'illustration : Mary Ruffinoni
Date de prise de vue : 2013
(c) Région Bourgogne-Franche-Comté, Inventaire du patrimoine
reproduction soumise à autorisation du titulaire des droits d'exploitation



Plan du collège dans la première moitié du 19e siècle. Dessin. Extrait du plan de la ville de Gray pour servir à l'alignement des rues, s.d. [1ère moitié 19e siècle]

Référence du document reproduit :

- **Plan du collège dans la première moitié du 19e siècle.**
  Plan du collège dans la première moitié du 19e siècle. Dessin. Extrait du plan de la ville de Gray pour servir à l'alignement des rues, s.d. [1ère moitié 19e siècle], auteur inconnu
  Archives départementales de la Haute-Saône, Vesoul

IVR43_19947000145X
Auteur de l'illustration : Yves Sancey
Auteur du document reproduit : Paysant
Date de prise de vue : 1994
(c) Région Bourgogne-Franche-Comté, Inventaire du patrimoine
reproduction soumise à autorisation du titulaire des droits d'exploitation

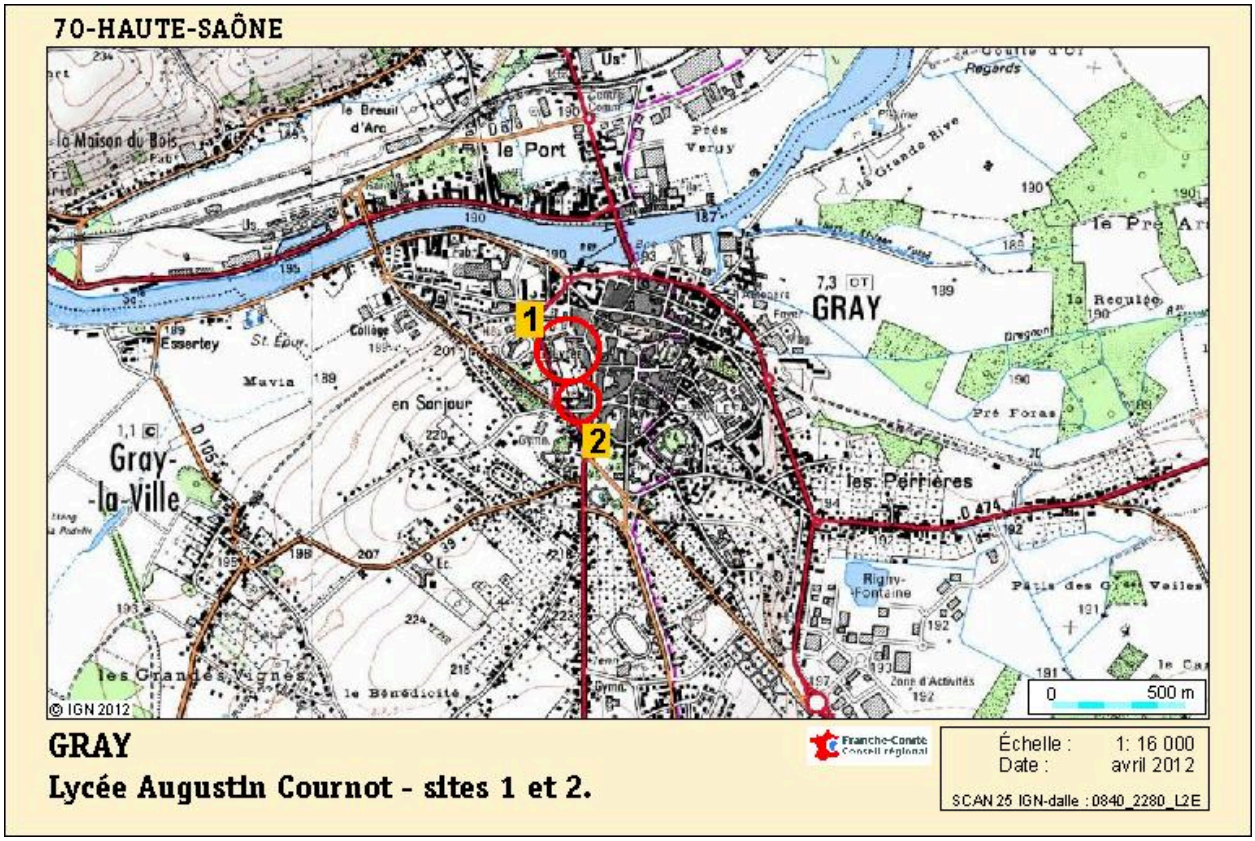

Carte de localisation des deux sites du lycée Cournot. Carte topographique, IGN, 2012, dalle 0840-2280-L2E, échelle 1:16 000.

Référence du document reproduit :

- **Carte de localisation des deux sites du lycée Cournot.**
  Carte de localisation des deux sites du lycée Cournot. Carte topographique, IGN, 2012, dalle 0840-2280-L2E, échelle 1:16 000.

IVR43_20127000007NUDA
Auteur de l'illustration : André Céréza
Date de prise de vue : 2012
Technique de relevé : reprise de fond ; Échelle : 1:16 000
(c) Région Bourgogne-Franche-Comté, Inventaire du patrimoine ; SCAN 25 (c) IGN - 2012, Licence n° 2008CISE29-68
reproduction soumise à autorisation du titulaire des droits d'exploitation

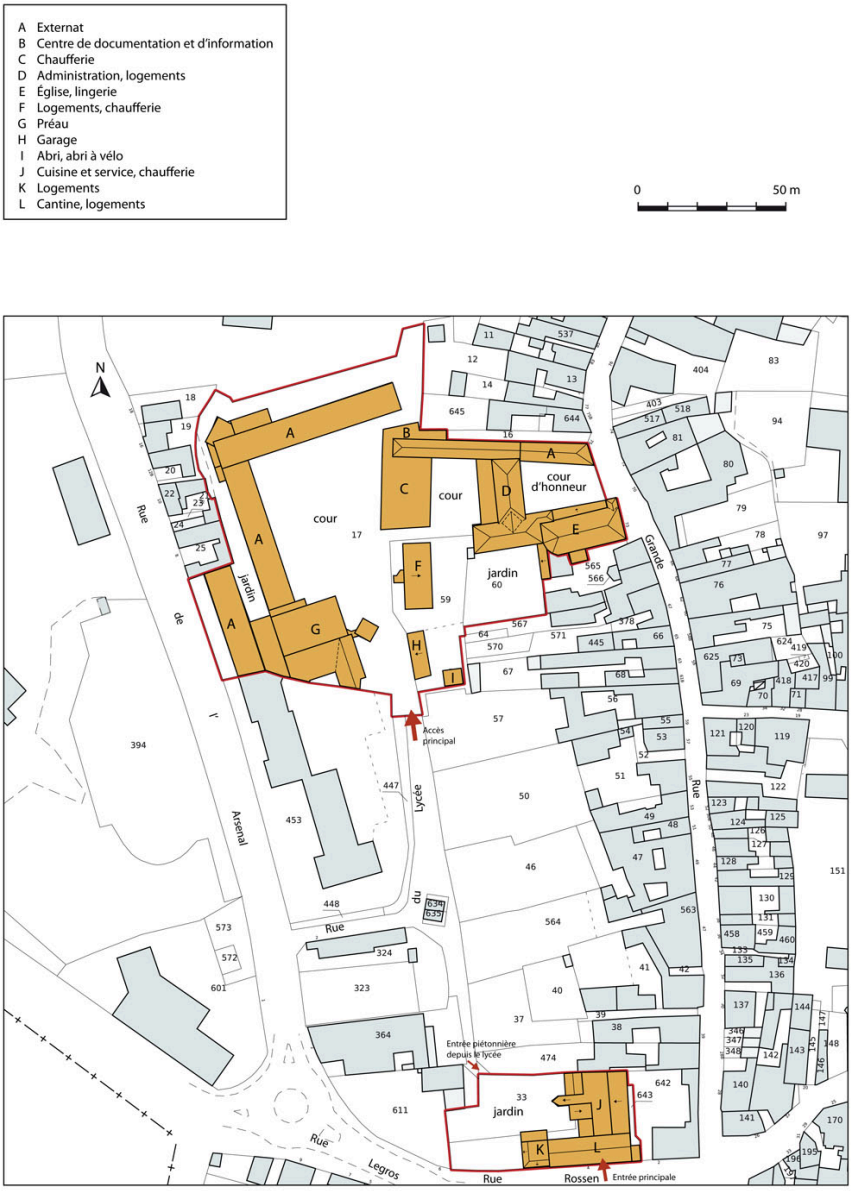

Plan-masse et de situation. Extrait du plan cadastral numérisé, section AC, échelle 1:1000.

IVR43_20147000091NUDA
Auteur de l'illustration : Mathias Papigny
Date de prise de vue : 2014
Technique de relevé : reprise de fond ; Échelle : 1/1000
(c) Région Bourgogne-Franche-Comté, Inventaire du patrimoine
reproduction soumise à autorisation du titulaire des droits d'exploitation

Façade antérieure du bâtiment principal en 1989.

IVR43_19897000117X
Auteur de l'illustration : Yves Sancey
Date de prise de vue : 1989
(c) Région Bourgogne-Franche-Comté, Inventaire du patrimoine
reproduction soumise à autorisation du titulaire des droits d'exploitation

Aile droite et façade antérieure du bâtiment principal en 1989.

IVR43_19897000122X
Auteur de l'illustration : Yves Sancey
Date de prise de vue : 1989
(c) Région Bourgogne-Franche-Comté, Inventaire du patrimoine
reproduction soumise à autorisation du titulaire des droits d'exploitation

Plaque de fondation d'une classe, sur aile droite du bâtiment sur cour, datée 1667 : vue d'ensemble en 1991.

IVR43_19917000116X
Auteur de l'illustration : Yves Sancey
Date de prise de vue : 1991
(c) Région Bourgogne-Franche-Comté, Inventaire du patrimoine
reproduction soumise à autorisation du titulaire des droits d'exploitation



Plaque de fondation d'une classe, sur aile droite du bâtiment sur cour, datée 1667 : vue d'ensemble rapprochée en 1991.

IVR43_19917000117X
Auteur de l'illustration : Yves Sancey
Date de prise de vue : 1991
(c) Région Bourgogne-Franche-Comté, Inventaire du patrimoine
reproduction soumise à autorisation du titulaire des droits d'exploitation

Aile gauche et façade antérieure du bâtiment principal en 1989.

IVR43_19897000123X
Auteur de l'illustration : Yves Sancey
Date de prise de vue : 1989
(c) Région Bourgogne-Franche-Comté, Inventaire du patrimoine
reproduction soumise à autorisation du titulaire des droits d'exploitation

Aile gauche et façade latérale droite de la chapelle en 1989.

IVR43_19897000124X
Auteur de l'illustration : Yves Sancey
Date de prise de vue : 1989
(c) Région Bourgogne-Franche-Comté, Inventaire du patrimoine
reproduction soumise à autorisation du titulaire des droits d'exploitation

Façade antérieure du bâtiment principal : détail du portail d'entrée en 1989.

IVR43_19897000118X
Auteur de l'illustration : Yves Sancey
Date de prise de vue : 1989
(c) Région Bourgogne-Franche-Comté, Inventaire du patrimoine
reproduction soumise à autorisation du titulaire des droits d'exploitation

Façade antérieure du bâtiment principal : détail de la niche au dessus du portail d'entrée en 1989.

IVR43_19897000119X
Auteur de l'illustration : Yves Sancey
Date de prise de vue : 1989
(c) Région Bourgogne-Franche-Comté, Inventaire du patrimoine
reproduction soumise à autorisation du titulaire des droits d'exploitation

Façade antérieure du bâtiment principal : détail du fronton et du clocheton en 1989.

IVR43_19897000120X
Auteur de l'illustration : Yves Sancey
Date de prise de vue : 1989
(c) Région Bourgogne-Franche-Comté, Inventaire du patrimoine
reproduction soumise à autorisation du titulaire des droits d'exploitation

Chapelle de trois quarts droit et aile gauche du collège en 1989.

IVR43_19897000125X
Auteur de l'illustration : Yves Sancey
Date de prise de vue : 1989
(c) Région Bourgogne-Franche-Comté, Inventaire du patrimoine
reproduction soumise à autorisation du titulaire des droits d'exploitation

Chapelle de trois quarts droit et aile gauche du collège en 1989.

IVR43_19897000126X
Auteur de l'illustration : Yves Sancey
Date de prise de vue : 1989
(c) Région Bourgogne-Franche-Comté, Inventaire du patrimoine
reproduction soumise à autorisation du titulaire des droits d'exploitation

Chapelle : façade antérieure de trois quarts droit en 1989.

IVR43_19897000127X
Auteur de l'illustration : Yves Sancey
Date de prise de vue : 1989
(c) Région Bourgogne-Franche-Comté, Inventaire du patrimoine
reproduction soumise à autorisation du titulaire des droits d'exploitation

Chapelle : façade antérieure, détail du portail d'entrée avec l'oculus en 1989.

IVR43_19897000128V
Auteur de l'illustration : Yves Sancey
Date de prise de vue : 1989
(c) Région Bourgogne-Franche-Comté, Inventaire du patrimoine
reproduction soumise à autorisation du titulaire des droits d'exploitation

Chapelle : façade antérieure, détail du portail d'entrée en 1989.

IVR43_19897000129V
Auteur de l'illustration : Yves Sancey
Date de prise de vue : 1989
(c) Région Bourgogne-Franche-Comté, Inventaire du patrimoine
reproduction soumise à autorisation du titulaire des droits d'exploitation

Chapelle : façade antérieure, détail de la partie supérieure du portail en 1989.

IVR43_19897000130V
Auteur de l'illustration : Yves Sancey
Date de prise de vue : 1989
(c) Région Bourgogne-Franche-Comté, Inventaire du patrimoine
reproduction soumise à autorisation du titulaire des droits d'exploitation

Chapelle : chevet et façade latérale gauche depuis l'arrière de l'hôtel de Conflans en 1989.

IVR43_19897000146X
Auteur de l'illustration : Yves Sancey
Date de prise de vue : 1989
(c) Région Bourgogne-Franche-Comté, Inventaire du patrimoine
reproduction soumise à autorisation du titulaire des droits d'exploitation

Chapelle : chevet et façade latérale gauche depuis l'arrière de l'hôtel de Conflans, vue rapprochée en 1989.

IVR43_19897000147X
Auteur de l'illustration : Yves Sancey
Date de prise de vue : 1989
(c) Région Bourgogne-Franche-Comté, Inventaire du patrimoine
reproduction soumise à autorisation du titulaire des droits d'exploitation

Chapelle : intérieur, voûtes du choeur et de la nef en 1989.

IVR43_19897000136V
Auteur de l'illustration : Yves Sancey
Date de prise de vue : 1989
(c) Région Bourgogne-Franche-Comté, Inventaire du patrimoine
reproduction soumise à autorisation du titulaire des droits d'exploitation

Chapelle : intérieur, nef et choeur en 1989.

IVR43_19897000131V
Auteur de l'illustration : Yves Sancey
Date de prise de vue : 1989
(c) Région Bourgogne-Franche-Comté, Inventaire du patrimoine
reproduction soumise à autorisation du titulaire des droits d'exploitation

Chapelle : intérieur, voûtes du choeur en 1989.

IVR43_19897000132X
Auteur de l'illustration : Yves Sancey
Date de prise de vue : 1989
(c) Région Bourgogne-Franche-Comté, Inventaire du patrimoine
reproduction soumise à autorisation du titulaire des droits d'exploitation



Chapelle : intérieur, façade latérale gauche du choeur avec médaillon de saint Pierre surmonté d'une fausse baie en 1989.

IVR43_19897000144X
Auteur de l'illustration : Yves Sancey
Date de prise de vue : 1989
(c) Région Bourgogne-Franche-Comté, Inventaire du patrimoine
reproduction soumise à autorisation du titulaire des droits d'exploitation

Chapelle : intérieur, façade latérale droite avec médaillon de saint Paul? surmonté d'une baie murée en 1989.

IVR43_19897000145X
Auteur de l'illustration : Yves Sancey
Date de prise de vue : 1989
(c) Région Bourgogne-Franche-Comté, Inventaire du patrimoine
reproduction soumise à autorisation du titulaire des droits d'exploitation

Chapelle : intérieur, décor en stuc à gauche du choeur avec buste de saint Pierre dans un médaillon en 1989.

IVR43_19897000142X
Auteur de l'illustration : Yves Sancey
Date de prise de vue : 1989
(c) Région Bourgogne-Franche-Comté, Inventaire du patrimoine
reproduction soumise à autorisation du titulaire des droits d'exploitation

Chapelle : intérieur, décor en stuc à droite du choeur avec buste de saint Paul ? dans un médaillon en 1989.

IVR43_19897000143X
Auteur de l'illustration : Yves Sancey
Date de prise de vue : 1989
(c) Région Bourgogne-Franche-Comté, Inventaire du patrimoine
reproduction soumise à autorisation du titulaire des droits d'exploitation

Chapelle : intérieur avec nef, choeur et chapelle latérale gauche de trois quarts droit en 1989.

IVR43_19897000135V
Auteur de l'illustration : Yves Sancey
Date de prise de vue : 1989
(c) Région Bourgogne-Franche-Comté, Inventaire du patrimoine
reproduction soumise à autorisation du titulaire des droits d'exploitation

Chapelle : intérieur, nef depuis le choeur avec chapelles latérales en 1989.

IVR43_19897000133V
Auteur de l'illustration : Yves Sancey
Date de prise de vue : 1989
(c) Région Bourgogne-Franche-Comté, Inventaire du patrimoine
reproduction soumise à autorisation du titulaire des droits d'exploitation

Chapelle : intérieur, nef depuis le choeur en 1989.

IVR43_19897000134X
Auteur de l'illustration : Yves Sancey
Date de prise de vue : 1989
(c) Région Bourgogne-Franche-Comté, Inventaire du patrimoine
reproduction soumise à autorisation du titulaire des droits d'exploitation

Chapelle : intérieur, tribune depuis la chapelle latérale gauche en 1989.

IVR43_19897000137X
Auteur de l'illustration : Yves Sancey
Date de prise de vue : 1989
(c) Région Bourgogne-Franche-Comté, Inventaire du patrimoine
reproduction soumise à autorisation du titulaire des droits d'exploitation

Chapelle : intérieur, tribune de face en 1989.

IVR43_19897000138X
Auteur de l'illustration : Yves Sancey
Date de prise de vue : 1989
(c) Région Bourgogne-Franche-Comté, Inventaire du patrimoine
reproduction soumise à autorisation du titulaire des droits d'exploitation

Chapelle : intérieur, détail d'un arc et de la clôture de la tribune en 1989.

IVR43_19897000139X
Auteur de l'illustration : Yves Sancey
Date de prise de vue : 1989
(c) Région Bourgogne-Franche-Comté, Inventaire du patrimoine
reproduction soumise à autorisation du titulaire des droits d'exploitation

Chapelle : intérieur, détail d'un chapiteau de trois quarts droit en 1989.

IVR43_19897000140X
Auteur de l'illustration : Yves Sancey
Date de prise de vue : 1989
(c) Région Bourgogne-Franche-Comté, Inventaire du patrimoine
reproduction soumise à autorisation du titulaire des droits d'exploitation

Chapelle : intérieur, détail d'un chapiteau de face en 1989.

IVR43_19897000141X
Auteur de l'illustration : Yves Sancey
Date de prise de vue : 1989
(c) Région Bourgogne-Franche-Comté, Inventaire du patrimoine
reproduction soumise à autorisation du titulaire des droits d'exploitation

Angle sud-ouest du bâtiment d'administration.

IVR43_20137000902NUC4A
Auteur de l'illustration : Mary Ruffinoni
Date de prise de vue : 2013
(c) Région Bourgogne-Franche-Comté, Inventaire du patrimoine
reproduction soumise à autorisation du titulaire des droits d'exploitation

Angle nord-est du jardin, façades ouest du bâtiment des archives, façade sud du bâtiment d'administration.

IVR43_20137000903NUC4A
Auteur de l'illustration : Mary Ruffinoni
Date de prise de vue : 2013
(c) Région Bourgogne-Franche-Comté, Inventaire du patrimoine
reproduction soumise à autorisation du titulaire des droits d'exploitation

Façade postérieure est de l'ancien collège.

IVR43_20137000910NUC4A
Auteur de l'illustration : Mary Ruffinoni
Date de prise de vue : 2013
(c) Région Bourgogne-Franche-Comté, Inventaire du patrimoine
reproduction soumise à autorisation du titulaire des droits d'exploitation

Angle nord-ouest de la petite cour d'honneur, chaufferie, ancien internat.

IVR43_20137000916NUC4A
Auteur de l'illustration : Mary Ruffinoni
Date de prise de vue : 2013
(c) Région Bourgogne-Franche-Comté, Inventaire du patrimoine
reproduction soumise à autorisation du titulaire des droits d'exploitation

Fontaine dans la deuxième cour du collège en 1989.

IVR43_19897000121X
Auteur de l'illustration : Yves Sancey
Date de prise de vue : 1989
(c) Région Bourgogne-Franche-Comté, Inventaire du patrimoine
reproduction soumise à autorisation du titulaire des droits d'exploitation

Escaliers entre la petite cour d'honneur et la cour.

IVR43_20137000917NUC4A
Auteur de l'illustration : Mary Ruffinoni
Date de prise de vue : 2013
(c) Région Bourgogne-Franche-Comté, Inventaire du patrimoine
reproduction soumise à autorisation du titulaire des droits d'exploitation

Angle nord-est des logements et escaliers entre la petite cour d'honneur et la cour.

IVR43_20137000912NUC4A
Auteur de l'illustration : Mary Ruffinoni
Date de prise de vue : 2013
(c) Région Bourgogne-Franche-Comté, Inventaire du patrimoine
reproduction soumise à autorisation du titulaire des droits d'exploitation

Escalier desservant la petite cour d'honneur, chaufferie, cour, angle intérieur nord ouest des bâtiments d'externat.

IVR43_20137000913NUC4A
Auteur de l'illustration : Mary Ruffinoni
Date de prise de vue : 2013
(c) Région Bourgogne-Franche-Comté, Inventaire du patrimoine
reproduction soumise à autorisation du titulaire des droits d'exploitation

Angle sud-ouest du bâtiment d'accueil, de la loge et des logements.

IVR43_20137000901NUC4A
Auteur de l'illustration : Mary Ruffinoni
Date de prise de vue : 2013
(c) Région Bourgogne-Franche-Comté, Inventaire du patrimoine
reproduction soumise à autorisation du titulaire des droits d'exploitation

Détail de façade sud des garages et entrée ouest du garage des ouvriers.

IVR43_20137000895NUC4A
Auteur de l'illustration : Mary Ruffinoni
Date de prise de vue : 2013
(c) Région Bourgogne-Franche-Comté, Inventaire du patrimoine
reproduction soumise à autorisation du titulaire des droits d'exploitation

Entrée et garages.

IVR43_20137000894NUC4A
Auteur de l'illustration : Mary Ruffinoni
Date de prise de vue : 2013
(c) Région Bourgogne-Franche-Comté, Inventaire du patrimoine
reproduction soumise à autorisation du titulaire des droits d'exploitation

L'entrée du lycée.

IVR43_20137000896NUC4A
Auteur de l'illustration : Mary Ruffinoni
Date de prise de vue : 2013
(c) Région Bourgogne-Franche-Comté, Inventaire du patrimoine
reproduction soumise à autorisation du titulaire des droits d'exploitation

Depuis l'entrée, angle sud de l'externat ouest et son escalier dit le phare.

IVR43_20137000892NUC4A
Auteur de l'illustration : Mary Ruffinoni
Date de prise de vue : 2013
(c) Région Bourgogne-Franche-Comté, Inventaire du patrimoine
reproduction soumise à autorisation du titulaire des droits d'exploitation

Détail du préau, au sud de l'externat ouest.

IVR43_20137000893NUC4A
Auteur de l'illustration : Mary Ruffinoni
Date de prise de vue : 2013
(c) Région Bourgogne-Franche-Comté, Inventaire du patrimoine
reproduction soumise à autorisation du titulaire des droits d'exploitation

Détail de l'escalier dit le phare.

IVR43_20137000897NUC4A
Auteur de l'illustration : Mary Ruffinoni
Date de prise de vue : 2013
(c) Région Bourgogne-Franche-Comté, Inventaire du patrimoine
reproduction soumise à autorisation du titulaire des droits d'exploitation

Couloir de la barre d'externat ouest.

IVR43_20137000898NUC4A
Auteur de l'illustration : Mary Ruffinoni
Date de prise de vue : 2013
(c) Région Bourgogne-Franche-Comté, Inventaire du patrimoine
reproduction soumise à autorisation du titulaire des droits d'exploitation

Façade postérieure ouest sur la rue de l'arsenal.

IVR43_20137000899NUC4A
Auteur de l'illustration : Mary Ruffinoni
Date de prise de vue : 2013
(c) Région Bourgogne-Franche-Comté, Inventaire du patrimoine
reproduction soumise à autorisation du titulaire des droits d'exploitation

Détail de l'angle nord de la façade postérieure ouest sur la rue de l'arsenal.

IVR43_20137000900NUC4A
Auteur de l'illustration : Mary Ruffinoni
Date de prise de vue : 2013
(c) Région Bourgogne-Franche-Comté, Inventaire du patrimoine
reproduction soumise à autorisation du titulaire des droits d'exploitation

Façade postérieure ouest de la barre d'externat ouest.

IVR43_20137000907NUC4A
Auteur de l'illustration : Mary Ruffinoni
Date de prise de vue : 2013
(c) Région Bourgogne-Franche-Comté, Inventaire du patrimoine
reproduction soumise à autorisation du titulaire des droits d'exploitation

Jardin et passerelle au sud-ouest de la barre d'externat ouest.

IVR43_20137000908NUC4A
Auteur de l'illustration : Mary Ruffinoni
Date de prise de vue : 2013
(c) Région Bourgogne-Franche-Comté, Inventaire du patrimoine
reproduction soumise à autorisation du titulaire des droits d'exploitation

Détail jardin intérieur au sud-ouest de la barre d'externat ouest.

IVR43_20137000909NUC4A
Auteur de l'illustration : Mary Ruffinoni
Date de prise de vue : 2013
(c) Région Bourgogne-Franche-Comté, Inventaire du patrimoine
reproduction soumise à autorisation du titulaire des droits d'exploitation

Façade nord de la barre d'externat nord.

IVR43_20137000906NUC4A
Auteur de l'illustration : Mary Ruffinoni
Date de prise de vue : 2013
(c) Région Bourgogne-Franche-Comté, Inventaire du patrimoine
reproduction soumise à autorisation du titulaire des droits d'exploitation

Angle sud-est de la barre d'externat nord.

IVR43_20137000920NUC4A
Auteur de l'illustration : Mary Ruffinoni
Date de prise de vue : 2013
(c) Région Bourgogne-Franche-Comté, Inventaire du patrimoine
reproduction soumise à autorisation du titulaire des droits d'exploitation

Angle est de la barre d'externat nord et entrée du centre de documentation et d'information.

IVR43_20137000904NUC4A
Auteur de l'illustration : Mary Ruffinoni
Date de prise de vue : 2013
(c) Région Bourgogne-Franche-Comté, Inventaire du patrimoine
reproduction soumise à autorisation du titulaire des droits d'exploitation

Angle nord-ouest de l'accès au centre de documentation.

IVR43_20137000905NUC4A
Auteur de l'illustration : Mary Ruffinoni
Date de prise de vue : 2013
(c) Région Bourgogne-Franche-Comté, Inventaire du patrimoine
reproduction soumise à autorisation du titulaire des droits d'exploitation



Couloir de distribution dans l'ancien internat.

IVR43_20137000911NUC4A
Auteur de l'illustration : Mary Ruffinoni
Date de prise de vue : 2013
(c) Région Bourgogne-Franche-Comté, Inventaire du patrimoine
reproduction soumise à autorisation du titulaire des droits d'exploitation

Façade est des espaces de distribution du centre de documentation et d'information.

IVR43_20137000915NUC4A
Auteur de l'illustration : Mary Ruffinoni
Date de prise de vue : 2013
(c) Région Bourgogne-Franche-Comté, Inventaire du patrimoine
reproduction soumise à autorisation du titulaire des droits d'exploitation