

Franche-Comté, Jura
Salins-les-Bains
Fort Saint-André
chemin communal du Fort Saint-André

logement du gouverneur

Références du dossier

Numéro de dossier : IA39002073

Date de l'enquête initiale : 2022

Date(s) de rédaction : 2023

Cadre de l'étude : enquête thématique régionale fortifications royales et nationales en Bourgogne-Franche-Comté

Degré d'étude : étudié

Référence du dossier Monument Historique : PA00102097

Désignation

Dénomination : demeure, logement

Compléments de localisation

Milieu d'implantation : isolé

Références cadastrales : 2022, I, 126 ; 1831, I, 551

Historique

L'édifice nommé *logement du gouverneur* est contemporain de la reconstruction du fort selon les plans dressés par Vauban à partir de 1674. Des plans levés en 1868 donnent une idée précise de la distribution intérieure. Les caves sont affectées au stockage de "liquides". Le rez-de-chaussée est dévolu au logement de deux lieutenants et un capitaine, ainsi qu'une boulangerie et un magasin à farine. L'étage supérieur est réservé au logement de deux autres capitaines et quatre salles sont attribuées au commandant de la place. Les combles n'ont aucune fonction particulière.

Le 15 février 1942, le bâtiment subit un incendie qui l'endommage fortement : seuls les murs sont encore en place. Une expertise faite pour les assurances en août de la même année dresse un constat général sur le fort et sur l'édifice en question. Le rapport précise que ce logement abritait une pièce historique dite *la chambre Vauban* qui a totalement disparue sous les flammes. Seule la plaque de cheminée arborant les blasons des rois de France, est encore présente dans les décombres. L'édifice est entièrement restaurée par la suite et des lucarnes sont installées au niveau des combles. L'intérieur du bâtiment a perdu tout élément historique.

Période(s) principale(s) : 4e quart 17e siècle ()

Auteur(s) de l'oeuvre : Sébastien Le Prestre (ingénieur militaire, attribution par travaux historiques)

Description

L'édifice comporte un étage de soubassement, un rez-de-chaussée surélevé, un étage carré et un étage en surcroît. Les murs sont maçonnés en pierre de taille calcaire. Le bâtiment a un toit à longs pans et croupes, couvert de tuiles. Le pignon nord s'appuie sur l'enceinte du fort et comprend un corridor pour la continuité du chemin de ronde.

Éléments descriptifs

Matériau(x) du gros-oeuvre, mise en oeuvre et revêtement : calcaire, pierre de taille

Matériau(x) de couverture : tuile

Étage(s) ou vaisseau(x) : étage de soubassement, 1 étage carré, étage en surcroît

Élévations extérieures : élévation ordonnancée

Type(s) de couverture : toit à longs pans, croupe

Escaliers : escalier dans-oeuvre : escalier tournant

Statut, intérêt et protection

Protections : inscrit MH, 1991/10/08, classé MH partiellement, 1993/07/05

Parties du fort non classées (cad. I 70, 71 106 à 108) : inscription par arrêté du 8 octobre 1991 ; Ensemble des fortifications et bâtiments du fort, à l'exception des parties récemment modifiées (intérieur des bâtiments X, N et H, tours de sanitaires du casernement V) (cad. I 70, 71, 106 à 108) : classement par arrêté du 5 juillet 1993

Statut de la propriété : propriété de la commune (bail emphytéotique)

Références documentaires

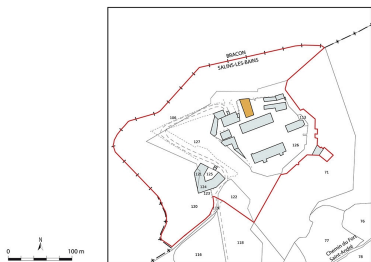
Documents d'archive

- **Service Historique de la Défense, Vincennes : GR 4 Vr 83. Atlas. Places de Besançon, Blamont, Salins et château de Joux. 1755.**
Service Historique de la Défense, Vincennes : GR 4 Vr 83. *Atlas. Places de Besançon, Blamont, Salins et château de Joux. - Recueil qui renferme les plans de quatre places de la direction du Comté de Bourgogne avec le détail de tous les bâtiments militaires qui en dépendent.* Par Louis-Jean-Baptiste Joblot. 1755.
Archives du Génie, Vincennes : GR 4 Vr 83
- **Service Historique de la Défense, Vincennes : GR 4 Vr 86. Atlas. Place de Salins, fort Saint-André et fort Belin. 1835-1848.**
Service Historique de la Défense, Vincennes : GR 4 Vr 86. *Atlas. Place de Salins, fort Saint-André et fort Belin. 1835-1848.*
Archives du Génie, Vincennes : GR 4 Vr 86
- **Service Historique de la Défense, Vincennes : 1 VH 1611-1620. Projets des travaux à effectuer aux fortifications et aux bâtiments militaires de la place. Mémoire, états, correspondance, cartes, plans. 1677-1875.**
Service Historique de la Défense, Vincennes : 1 VH 1611-1620. *Projets des travaux à effectuer aux fortifications et aux bâtiments militaires de la place. Mémoire, états, correspondance, cartes, plans. 1677-1875.*
 - 1 VH 1611 : 1677-1799
 - 1 VH 1612 : 1800-1817
 - 1 VH 1613 : 1818-1821
 - 1 VH 1614 : 1822-1826
 - 1 VH 1615 : 1827-1831
 - 1 VH 1616 : 1832-1835
 - 1 VH 1617 : 1835-1838
 - 1 VH 1618 : 1839-1845
 - 1 VH 1619 : 1846-1853
 - 1 VH 1620 : 1854-1875Ministère de la Défense, Service historique de la Défense, Vincennes : 1 VH 1611-1620


Documents figurés

- **Atlas des bâtiments militaires. Génie. Direction de Besançon. Place de Salins. 1867. Bâtiments H, L et N du Fort St-André.**
Atlas des bâtiments militaires. Génie. Direction de Besançon. Place de Salins. 1867. Bâtiments H, L et N du Fort St-André. Dessin (plume et lavis), par le garde du Génie Compas. Le 26 septembre 1867. Échelle au 1/2000 (pour 2 mètres) , au 1/200 (pour 1 mètre).
Ministère de la Défense, Service historique de la Défense, Vincennes : GR 4 V R 86

Illustrations



Plan-masse et de situation.
Extrait du plan cadastral,
2021, section I, 1/2 000.
Dess. Aline Thomas
IVR43_20233900001NUDA



Atlas des bâtiments militaires.
Génie. Direction de Besançon.
Place de Salins. Bâtiments H,
L et N du Fort St-André. 1867.
Autr. Compas
IVR43_20223901217NUC4A




Vue d'ensemble.
Phot. Thierry Kuntz
IVR43_20223900574NUC4A



Vue de trois quarts gauche.
Phot. Thierry Kuntz
IVR43_20223900573NUC4A



Façade postérieure (à droite).
Phot. Thierry Kuntz
IVR43_20223900634NUC4A



Toit à croupe du bâtiment.
Phot. Thierry Kuntz
IVR43_20223900576NUC4A

Dossiers liés

Est partie constituante de : fort Saint-André (IA39002036) Franche-Comté, Jura, Salins-les-Bains, Fort Saint-André, chemin du Fort Saint-André

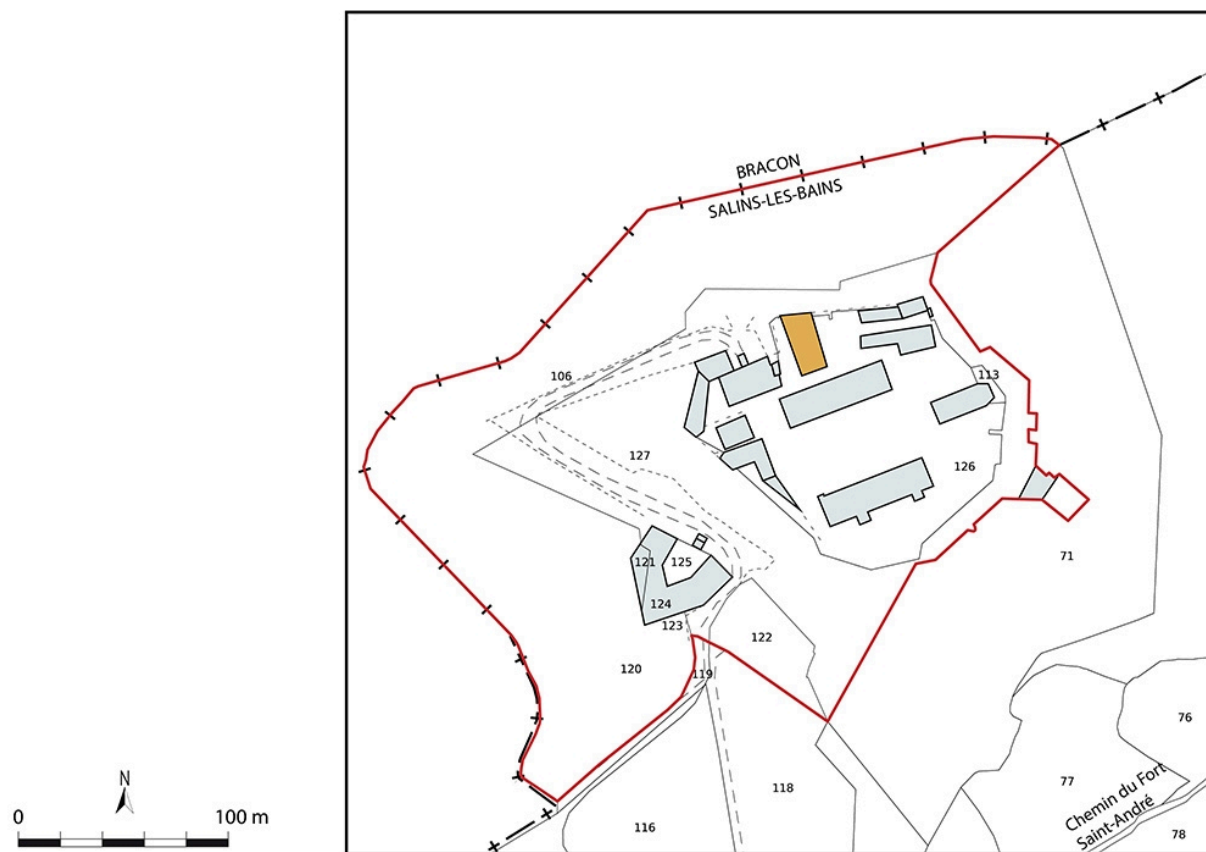
Dossiers de synthèse :

fortifications royales et nationales en Bourgogne-Franche-Comté (aire d'étude) (IA00141464)

Oeuvre(s) contenue(s) :

Auteur(s) du dossier : Guillaume Gézolme

Copyright(s) : (c) Région Bourgogne-Franche-Comté, Inventaire du patrimoine




Plan-masse et de situation. Extrait du plan cadastral, 2021, section I, 1/2 000.

IVR43_20233900001NUDA

Auteur de l'illustration : Aline Thomas

Date de prise de vue : 2023

(c) Région Bourgogne-Franche-Comté, Inventaire du patrimoine
reproduction soumise à autorisation du titulaire des droits d'exploitation



Atlas des bâtiments militaires. Génie. Direction de Besançon. Place de Salins. Bâtiments H, L et N du Fort St-André. 1867.

Référence du document reproduit :

- **Atlas des bâtiments militaires. Génie. Direction de Besançon. Place de Salins. 1867. Bâtiments H, L et N du Fort St-André.**

Atlas des bâtiments militaires. Génie. Direction de Besançon. Place de Salins. 1867. Bâtiments H, L et N du Fort St-André. Dessin (plume et lavis), par le garde du Génie Compas. Le 26 septembre 1867. Échelle au 1/2000 (pour 2 mètres) , au 1/200 (pour 1 mètre).

Ministère de la Défense, Service historique de la Défense, Vincennes : GR 4 V R 86

IVR43_20223901217NUC4A

Auteur du document reproduit : Compas

Date de prise de vue : 2022

(c) Service historique de la Défense

reproduction soumise à autorisation du titulaire des droits d'exploitation



Vue d'ensemble.

IVR43_20223900574NUC4A

Auteur de l'illustration : Thierry Kuntz

Date de prise de vue : 2022

(c) Région Bourgogne-Franche-Comté, Inventaire du patrimoine
reproduction soumise à autorisation du titulaire des droits d'exploitation



Vue de trois quarts gauche.

IVR43_20223900573NUC4A

Auteur de l'illustration : Thierry Kuntz

Date de prise de vue : 2022

(c) Région Bourgogne-Franche-Comté, Inventaire du patrimoine
reproduction soumise à autorisation du titulaire des droits d'exploitation



Façade postérieure (à droite).

IVR43_20223900634NUC4A

Auteur de l'illustration : Thierry Kuntz

Date de prise de vue : 2022

(c) Région Bourgogne-Franche-Comté, Inventaire du patrimoine
reproduction soumise à autorisation du titulaire des droits d'exploitation



Toit à croupe du bâtiment.

IVR43_20223900576NUC4A

Auteur de l'illustration : Thierry Kuntz

Date de prise de vue : 2022

(c) Région Bourgogne-Franche-Comté, Inventaire du patrimoine
reproduction soumise à autorisation du titulaire des droits d'exploitation