

Bourgogne, Côte-d'Or
Beaune
rempart de la Comédie

tour Blondeau

Références du dossier

Numéro de dossier : IA21005907

Date de l'enquête initiale : 2024

Date(s) de rédaction : 2024

Cadre de l'étude : enquête thématique régionale fortifications royales et nationales en Bourgogne-Franche-Comté

Degré d'étude : étudié

Référence du dossier Monument Historique : PA00112110

Désignation

Dénomination : tour

Appellation : tour du Quarreau, tour Blondeau

Compléments de localisation

Milieu d'implantation : en ville

Références cadastrales : 2024, AC, 277 ; 1826, O, 833

Historique

Une ancienne porte, appelée aussi "tour du Quarreau" sur le plan de Dulac de 1636, a pu occuper l'emplacement de la tour Blondeau, construite vers 1465 ; elle participe (comme la tour Renard) au renforcement des places fortes ducales, Charles le Téméraire ayant rallié la ligue du Bien-Public qui vise à lutter contre la politique autoritaire du roi Louis XI. L'état de section de 1826 indique que la tour et le rempart sont propriétés de la ville de Beaune. L'édifice appartient ensuite à la maison Bouchard, propriétaire du château. Suite au rachat de cette maison par J. Henriot en 1995, la tour est restaurée avec notamment réfection de la couverture en laves.

Période(s) principale(s) : 2e moitié 15e siècle ()

Auteur(s) de l'oeuvre : maître d'oeuvre inconnu

Description

La tour Blondeau, adossée au rempart, est en forme de fer à cheval. Elle a des murs en moellon calcaire, s'élève sur un étage carré et est coiffée par un toit conique avec des laves en couverture. Ces deux niveaux ne communiquent pas (absence d'escalier) : le rez-de-chaussée dispose d'une galerie traversant le rempart donnant sur la rue Eugène Spuller, tandis qu'au second niveau, une porte située à la gorge de l'édifice permet d'accéder au chemin de ronde du rempart. Des archères-canonnières sont visibles aux deux étages. La salle inférieure a un couvrement en voûtes d'ogives reposant sur un pilier central.

Éléments descriptifs

Matériau(x) du gros-oeuvre, mise en oeuvre et revêtement : calcaire, moellon

Matériau(x) de couverture : lave en couverture

Étage(s) ou vaisseau(x) : 1 étage carré

Couvrements : voûte d'ogives

Type(s) de couverture : toit conique

Escaliers :

Statut, intérêt et protection

Protections : inscrit MH, 1937/09/10

rempart du Château comprenant le chemin de ronde, le saillant avec échauguette, la tour demi-ronde et le fossé jusqu'à la grille le long du boulevard : inscription par arrêté du 10 septembre 1937.

Statut de la propriété : propriété d'une société privée

Références documentaires

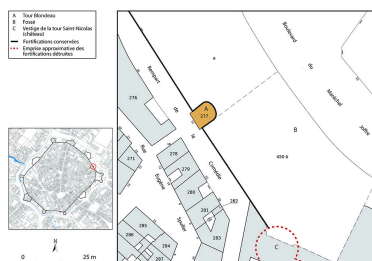
Documents d'archive

- **Archives départementales de la Côte-d'Or, Dijon : 3 P 57. Cadastre de la commune de Beaune (1826).**
Archives départementales de la Côte-d'Or, Dijon : 3 P 57. Cadastre de la commune de Beaune (1826).
- Atlas parcellaire
- État de section
Archives départementales de la Côte-d'Or, Dijon : 3 P 57

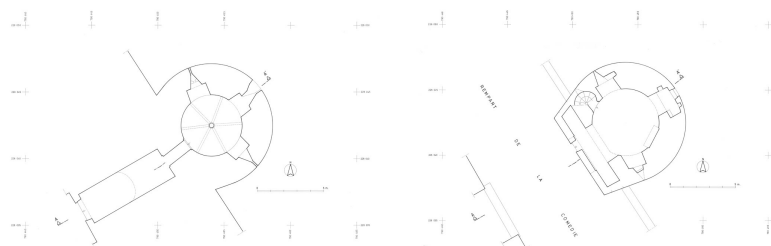
Bibliographie

- **Collet, Brice ; Faucherre, Nicolas. Les remparts de Beaune au temps des Valois. 1998.**
Collet, Brice ; Faucherre, Nicolas. *Les remparts de Beaune au temps des Valois*. Beaune : Association des Amis des Remparts, 1998.
P. 11.
- **Dangles, Philippe ; Faucherre, Nicolas. Fortifications urbaines duciales en Bourgogne, l'exemple de Beaune. 1997.**
Dangles, Philippe ; Faucherre, Nicolas. *Fortifications urbaines duciales en Bourgogne, l'exemple de Beaune*. Congrès archéologique de France - Côte-d'Or. 1998, p. 317-341.
P. 317-341.

Illustrations



Plan-masse et de situation. Extrait du plan cadastral, 2024, 1/500.
Dess. Aline Thomas
IVR26_20242100042NUDA



Tour Blondeau : plan du niveau inférieur.
Dess. Alain Morelière
IVR26_20122100086A3YY


Tour Blondeau : plan du niveau supérieur.
Dess. Alain Morelière
IVR26_20122100087A3YY



Tour Blondeau : coupe transversale.
Dess. Alain Morelière
IVR26_20122100088A3YY




Tour Blondeau, depuis le fossé.
Phot. Michel Rosso
IVR26_19882102278VA



Tour Blondeau, casemate inférieure, détail : archère-canonnaire (vue extérieure).
Phot. Jean-Luc Duthu
IVR26_19882102289X



Tour Blondeau, casemate inférieure, détail : archère-canonnaire (vue intérieure).
Phot. Michel Rosso
IVR26_19882102287V



Tour Blondeau, casemate inférieure, détail : voûtement.
Phot. Michel Rosso
IVR26_19882102286V



Vue générale.
Phot. Thierry Kuntz
IVR26_20232100364NUC4A



Vue de face.



Vue de trois quarts gauche.
Phot. Thierry Kuntz
IVR26_20232100375NUC4A



Vue de trois quarts droite.
Phot. Thierry Kuntz
IVR26_20232100376NUC4A

Phot. Thierry Kuntz
IVR26_20232100374NUC4A

Dossiers liés

Est partie constituante de : fortifications d'agglomération (IA21000124) Bourgogne, Côte-d'Or, Beaune

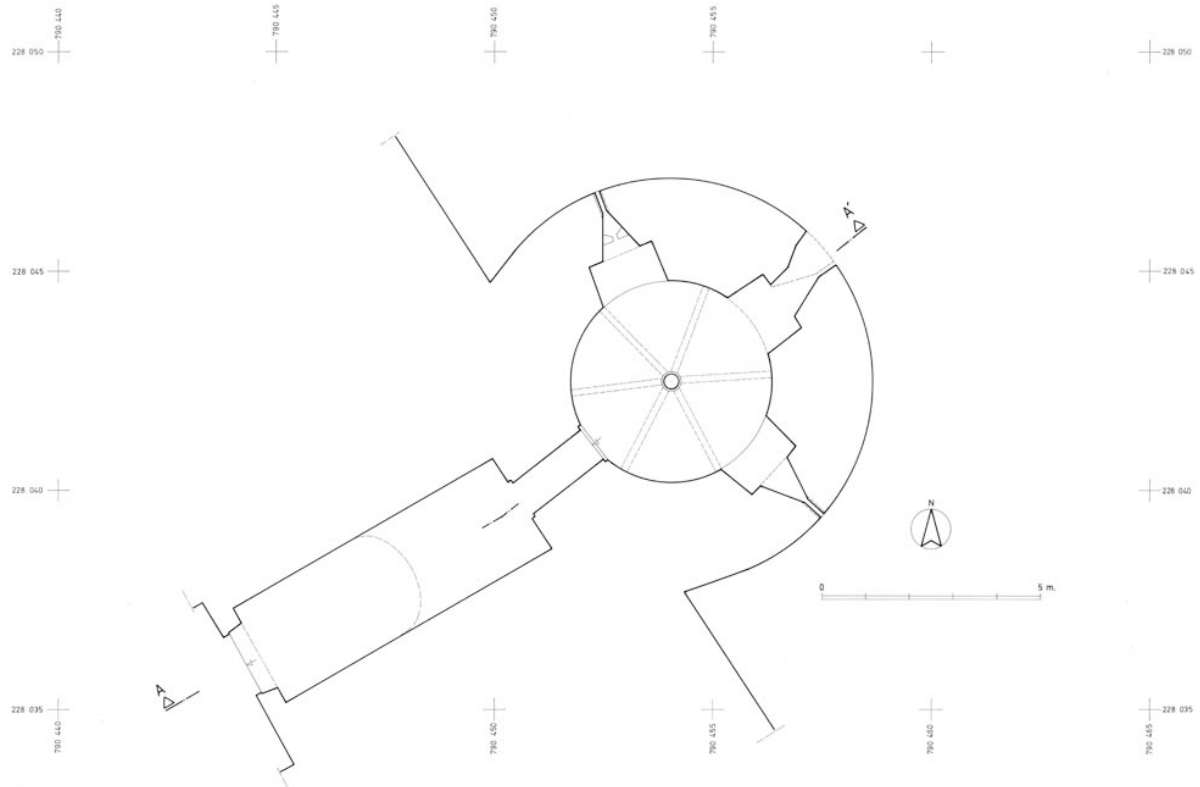
Dossiers de synthèse :

fortifications royales et nationales en Bourgogne-Franche-Comté (aire d'étude) (IA00141464)

Oeuvre(s) contenue(s) :

Auteur(s) du dossier : Guillaume Gézolme

Copyright(s) : (c) Région Bourgogne-Franche-Comté, Inventaire du patrimoine



Tour Blondeau : plan du niveau inférieur.

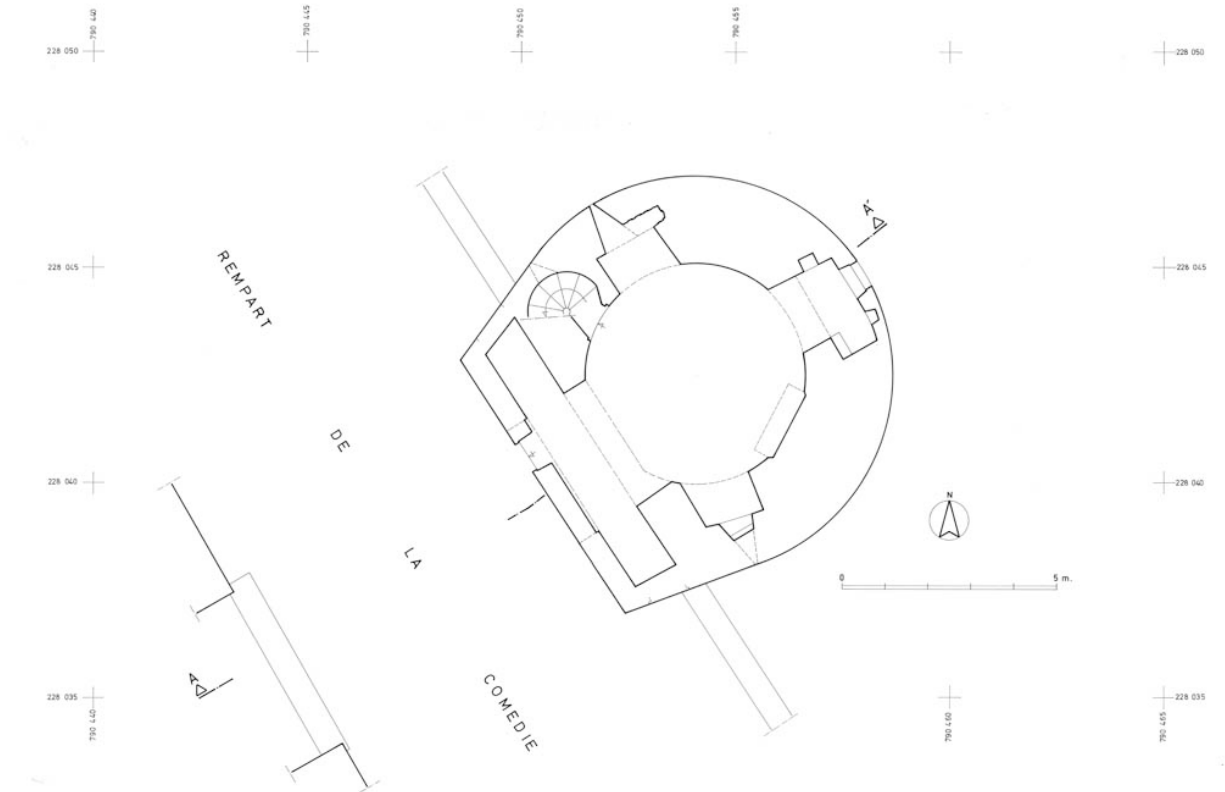
IVR26_20122100086A3YY

Auteur de l'illustration : Alain Morelière

Date de prise de vue : 1990

Technique de relevé : relevé au théodolite ; Échelle : 1/100

(c) Région Bourgogne-Franche-Comté, Inventaire du patrimoine
reproduction soumise à autorisation du titulaire des droits d'exploitation



Tour Blondeau : plan du niveau supérieur.

IVR26_20122100087A3YY

Auteur de l'illustration : Alain Morelière

Date de prise de vue : 1990

Technique de relevé : relevé au théodolite ; Échelle : 1/100

(c) Région Bourgogne-Franche-Comté, Inventaire du patrimoine
reproduction soumise à autorisation du titulaire des droits d'exploitation



Tour Blondeau : coupe transversale.

IVR26_20122100088A3YY

Auteur de l'illustration : Alain Morelière

Date de prise de vue : 1990

Technique de relevé : relevé au théodolite ; Échelle : 1/100

(c) Région Bourgogne-Franche-Comté, Inventaire du patrimoine
reproduction soumise à autorisation du titulaire des droits d'exploitation




Tour Blondeau, depuis le fossé.

IVR26_19882102278VA

Auteur de l'illustration : Michel Rosso

Date de prise de vue : 1988

(c) Région Bourgogne-Franche-Comté, Inventaire du patrimoine
reproduction soumise à autorisation du titulaire des droits d'exploitation



Tour Blondeau, casemate inférieure, détail : archère-canonnière (vue extérieure).

IVR26_19882102289X

Auteur de l'illustration : Jean-Luc Duthu

Date de prise de vue : 1988

(c) Région Bourgogne-Franche-Comté, Inventaire du patrimoine
reproduction soumise à autorisation du titulaire des droits d'exploitation



Tour Blondeau, casemate inférieure, détail : archère-canonnière (vue intérieure).

IVR26_19882102287V

Auteur de l'illustration : Michel Rosso

Date de prise de vue : 1988

(c) Région Bourgogne-Franche-Comté, Inventaire du patrimoine
reproduction soumise à autorisation du titulaire des droits d'exploitation



Tour Blondeau, casemate inférieure, détail : voûtement.

IVR26_19882102286V

Auteur de l'illustration : Michel Rosso

Date de prise de vue : 1988

(c) Région Bourgogne-Franche-Comté, Inventaire du patrimoine
reproduction soumise à autorisation du titulaire des droits d'exploitation



Vue générale.

IVR26_20232100364NUC4A

Auteur de l'illustration : Thierry Kuntz

Date de prise de vue : 2023

(c) Région Bourgogne-Franche-Comté, Inventaire du patrimoine
reproduction soumise à autorisation du titulaire des droits d'exploitation



Vue de face.

IVR26_20232100374NUC4A

Auteur de l'illustration : Thierry Kuntz

Date de prise de vue : 2023

(c) Région Bourgogne-Franche-Comté, Inventaire du patrimoine
reproduction soumise à autorisation du titulaire des droits d'exploitation



Vue de trois quarts gauche.

IVR26_20232100375NUC4A

Auteur de l'illustration : Thierry Kuntz

Date de prise de vue : 2023

(c) Région Bourgogne-Franche-Comté, Inventaire du patrimoine
reproduction soumise à autorisation du titulaire des droits d'exploitation



Vue de trois quarts droite.

IVR26_20232100376NUC4A

Auteur de l'illustration : Thierry Kuntz

Date de prise de vue : 2023

(c) Région Bourgogne-Franche-Comté, Inventaire du patrimoine
reproduction soumise à autorisation du titulaire des droits d'exploitation