

Franche-Comté, Doubs
Jougne
Mont Ramey
chemin rural de Jougne à Mont Ramey

réservoir du Mont Ramey

Références du dossier

Numéro de dossier : IA25000612
Date de l'enquête initiale : 2008
Date(s) de rédaction : 2009
Cadre de l'étude : enquête thématique régionale petites cités comtoises de caractère
Degré d'étude : étudié

Désignation

Dénomination : réservoir

Compléments de localisation

Milieu d'implantation : isolé
Références cadastrales : 2008, ZA, 28

Historique

Le 11 juin 1833, les membres du conseil municipal décident l'achat de la source dite du Cernois, sur la commune des Hôpitaux (Les Hôpitaux-Neufs). Parallèlement, ils font appel à l'architecte du département du Doubs, Alphonse Delacroix (1807-1878), pour construire "dans la partie la plus élevée de Jougne" un réservoir alimenté par cette source. L'architecte doit établir un plan des fontaines, lavoirs et abreuvoirs à répartir dans les divers quartiers de la cité ainsi que des réservoirs en cas d'incendie. Comme les habitants tardent à s'entendre sur les emplacements, le conseil municipal vote dans un premier temps la dépense relative "à la conduite des eaux, de l'établissement des chambres de sources et de celui du château d'eau servant de réservoir " d'un montant de 19 950 francs.

Période(s) principale(s) : 2e quart 19e siècle
Dates : 1833 (daté par source)
Auteur(s) de l'oeuvre : Alphonse Delacroix (architecte, attribution par source)

Description

Constitué de moellons en pierre calcaire, le mur de tête est surmonté d'un pignon à redents en pierre de taille. La butte surmontant la voûte est en terre gazonnée.

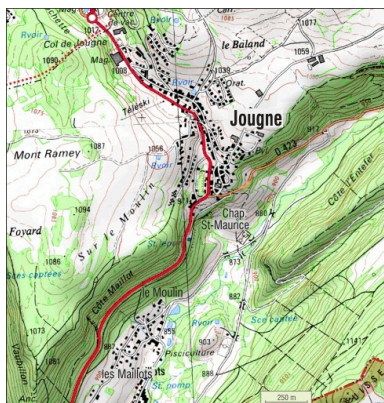
Éléments descriptifs

Matériau(x) du gros-oeuvre, mise en oeuvre et revêtement : calcaire, moellon

Statut, intérêt et protection


Statut de la propriété : propriété publique

Illustrations




Carte de localisation. Extrait de la carte IGN, échelle 1/12 500.

Dess. André Céréza
IVR43_20112500090NUDA



Vue générale.
Phot. Jérôme Mongreville
IVR43_20092500829NUC2A



Vue rapprochée.
Phot. Jérôme Mongreville
IVR43_20092500455NUC2A

Dossiers liés

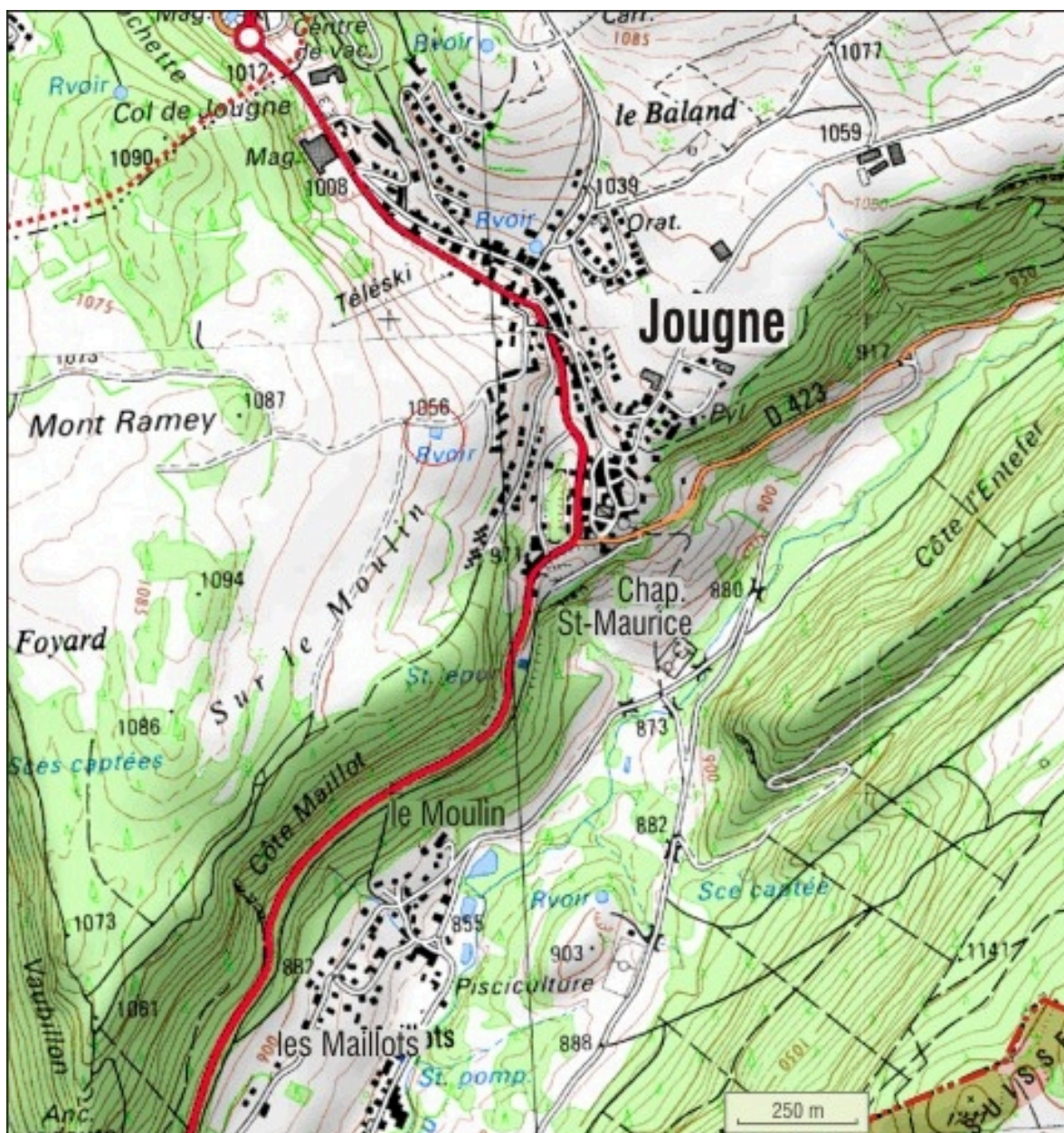
Dossiers de synthèse :

présentation de la commune de Jougne (IA25000614) Franche-Comté, Doubs, Jougne
architecture liée à l'eau de la commune de Jougne (IA25001996) Franche-Comté, Doubs, Jougne

Oeuvre(s) contenue(s) :

Auteur(s) du dossier : Liliane Hamelin, Carole Josso

Copyright(s) : (c) Région Bourgogne-Franche-Comté, Inventaire du patrimoine



Carte de localisation. Extrait de la carte IGN, échelle 1/12 500.

IVR43_20112500090NUDA

Auteur de l'illustration : André Céréza

Date de prise de vue : 2011

Technique de relevé : reprise de fond ; Échelle : 1/12 500

(c) Région Bourgogne-Franche-Comté, Inventaire du patrimoine ; SCAN 25 (c) IGN - 2008, Licence n° 2008CISE29-68

reproduction soumise à autorisation du titulaire des droits d'exploitation



Vue générale.

IVR43_20092500829NUC2A

Auteur de l'illustration : Jérôme Mongreville

Date de prise de vue : 2009

(c) Région Bourgogne-Franche-Comté, Inventaire du patrimoine
reproduction soumise à autorisation du titulaire des droits d'exploitation



Vue rapprochée.

IVR43_20092500455NUC2A

Auteur de l'illustration : Jérôme Mongreville

Date de prise de vue : 2009

(c) Région Bourgogne-Franche-Comté, Inventaire du patrimoine
reproduction soumise à autorisation du titulaire des droits d'exploitation