

Bourgogne, Nièvre
Pougues-les-Eaux
23 avenue de Conti

allée couverte, boutiques et promenoirs

Références du dossier

Numéro de dossier : IA58001297

Date de l'enquête initiale : 2019

Date(s) de rédaction : 2019

Cadre de l'étude : enquête thématique régionale thermalisme en Bourgogne-Franche-Comté (1e)

Degré d'étude : étudié

Désignation

Dénomination : allée couverte, boutique

Compléments de localisation

Milieu d'implantation : en ville

Références cadastrales : 2020, ZD, 229

Historique

Située dans le [parc thermal](#), l'ancienne allée couverte en bois est connue par des photographies anciennes. Elle abrite des jeux et surtout des boutiques, dont l'une de faiences de Nevers, objets souvenirs appréciés des curistes. L'édifice n'est pas précisément daté, mais on peut situer sa construction dans les années 1850. Il est en effet évoqué dans les guides de Roubaud (1860) et Castanié (1868). La structure en bois d'origine est encore en place en 1984. L'édifice actuel est en revanche une reconstruction récente. Afin de relier cette allée couverte à la [salle de gymnastique et d'escrime](#) et à l'[établissement thermal](#), des promenoirs sont construits dans son prolongement en 1895. Ils sont conçus par Ernest Pantz, qui imagine une galerie de cinq travées de longueur contre laquelle vient se greffer perpendiculairement une petite galerie conduisant à la salle de sport. L'ensemble est rapidement construit, à l'exception du kiosque buvette qui aurait dû marquer l'extrémité sud de la grande galerie et que l'on voit d'ailleurs sur un plan gravé du parc datant des environs de 1895-1896. Le kiosque a bien été livré, puisque c'est lui qui est installé, selon toute vraisemblance, sur la terrasse du [casino-théâtre](#) pour abriter les petits chevaux en 1895. Le plan gravé du parc datant de 1906 confirme bien que le kiosque n'a jamais été installé à l'emplacement initialement prévu. Les promenoirs sont couverts en tuile de Montchanin, d'après un relevé de Mauchamp datant de 1905. Les promenoirs ont été démontés à une date inconnue. Le petite galerie a été remontée en bordure de terrasse sur le site de [Pougues-Bellevue](#).

Période(s) principale(s) : 3e quart 19e siècle (), 4e quart 19e siècle ()

Auteur(s) de l'oeuvre : Ernest Pantz (entrepreneur, attribution par source)

Partie déplacée à : Bourgogne, Nièvre, Pougues-les-Eaux, Bellevue ,

Statut, intérêt et protection

Statut de la propriété : propriété du département (Pour l'allée couverte dans le parc thermal.), propriété de la commune (Pour les vestiges du promenoir sur le site de Pougues-Bellevue.)

Références documentaires

Documents d'archive

- **Archives départementales de la Nièvre. Cadastre de la commune de Pougues-les-Eaux. [1812-1953].**
Archives départementales de la Nièvre. Cadastre de la commune de Pougues-les-Eaux. [1812-1953].

- Atlas parcellaire (1812) : 3 PP 214
 - État de sections (1812) : 3 P 214/1
 - Matrices cadastrales des propriétés bâties et non bâties : 3 P 214/2 (folio 1 à 352 et folio 1 à 175)
 - Matrices cadastrales des propriétés bâties et non bâties : 3 P 214/3 (folio 1 à 220), 3 P 214/4 (folio 221 à 354)
3 P 214/5 (folio 355 à 750), 3 P 214/6 (folio 751 à 1482)
 - Matrice cadastrale des propriétés bâties (1883-1891) : 3 P 214/7
 - Matrice cadastrale dite "matrice noire" des propriétés bâties : 3 P 214/8
- Section A, parcelle 78.
Archives départementales de la Nièvre, Nevers : 3 P 214

- **Archives départementales de la Nièvre. 32 J 240. Fonds de l'établissement thermal de Pougues-les-Eaux. Construction d'un promenoir couvert (s.d.) ; plan des bâtiments situés dans le parc de Pougues (s.d.) ; plans et dessins de l'établissement thermal (1882-1891) ; parc Chevalier (1884) ; plans du Splendid-Hôtel (1887) ; inscription à l'entrée du parc (1891) ; établissement d'un portillon pour faciliter les relations entre les sources Alice et Elisabeth et la gare de Pougues (s.d.).**

Archives départementales de la Nièvre. 32 J 240. Fonds de l'établissement thermal de Pougues-les-Eaux. Construction d'un promenoir couvert (s.d.) ; plan des bâtiments situés dans le parc de Pougues (s.d.) ; plans et dessins de l'établissement thermal (1882-1891) ; parc Chevalier (1884) ; plans du Splendid-Hôtel (1887) ; inscription à l'entrée du parc (1891) ; établissement d'un portillon pour faciliter les relations entre les sources Alice et Elisabeth et la gare de Pougues (s.d.).
Archives départementales de la Nièvre, Nevers : 32 J 240

Documents figurés

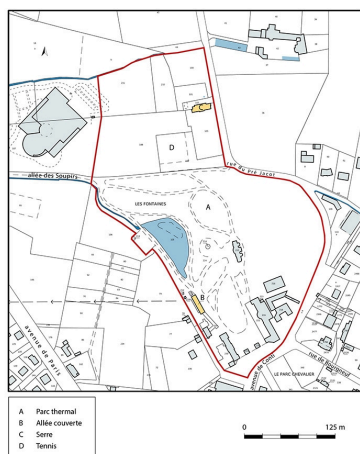
- **Le Promenoir couvert en face [de] la buvette Saint-Léger et le Splendid-Hôtel. [Vers 1898].**
Le Promenoir couvert en face [de] la buvette Saint-Léger et le Splendid-Hôtel / A. Deroy. [Vers 1898].
Lithographie. In : *Pougues-les-Eaux. Établissement thermal Saint-Léger. Splendid-Hôtel.* [s.l.] : [s.n.], [s.d.].
Archives départementales de la Nièvre, Nevers
- **Établissement thermal de Saint-Léger à Pougues (Nièvre). Promenoir couvert. Plan d'implantation des poteaux. Élévation longitudinale extérieure. Plan du comble. Coupe transversale par AB. Coupe du promenoir au droit du chéneau. [1895].**
Établissement thermal de Saint-Léger à Pougues (Nièvre). Promenoir couvert. Plan d'implantation des poteaux. Élévation longitudinale extérieure. Plan du comble. Coupe transversale par AB. Coupe du promenoir au droit du chéneau / Ernest Pantz. [1895]. Diazographie. 61 x 102 cm. Échelles 1/100 et 1/10.
Archives départementales de la Nièvre, Nevers : 32 J 240
- **Établissement thermal Saint-Léger à Pougues (Nièvre). Promenoir couvert. Vue en plan. Élévation longitudinale suivant l'axe. Coupe transversale. [1895].**
Établissement thermal Saint-Léger à Pougues (Nièvre). Promenoir couvert. Vue en plan. Élévation longitudinale suivant l'axe. Coupe transversale / Ernest Pantz. [1895]. Diazographie. 63,5 x 42 cm. Échelles 1/50 et 1/100.
Archives départementales de la Nièvre, Nevers : 32 J 240
- **Établissement thermal Saint-Léger à Pougues (Nièvre). Promenoir couvert. Élévation extérieure d'une travée. [1895].**
Établissement thermal Saint-Léger à Pougues (Nièvre). Promenoir couvert. Élévation extérieure d'une travée / Ernest Pantz. [1895]. Diazographie. 69 x 102 cm.
Archives départementales de la Nièvre, Nevers : 32 J 240
- **Établissement thermal Saint-Léger à Pougues (Nièvre). Promenoir couvert. Coupe transversale. [1895].**
Établissement thermal Saint-Léger à Pougues (Nièvre). Promenoir couvert. Coupe transversale / Ernest Pantz. [1895]. Diazographie. 68,5 x 92 cm.
Archives départementales de la Nièvre, Nevers : 32 J 240

- **Établissement thermal Saint-Léger à Pougues. Promenoir couvert. Détail d'une rosace. [1895].**
Établissement thermal Saint-Léger à Pougues. Promenoir couvert. Détail d'une rosace / Ernest Pantz. [1895].
Dessin. 45 x 55 cm.
Archives départementales de la Nièvre, Nevers : 32 J 240
- **Pougues-les-Eaux. Galerie couverte du parc. Les magasins. [Première moitié du 20e siècle].**
Pougues-les-Eaux. Galerie couverte du parc. Les magasins / [auteur inconnu]. [S.l.] : L.L., [première moitié du 20e siècle]. Carte postale.
Archives départementales de la Nièvre, Nevers : 10 Fi 25
- **Pougues-les-Eaux. Le promenoir dans l'établissement thermal. [Première moitié du 20e siècle].**
Pougues-les-Eaux. Le promenoir dans l'établissement thermal / [auteur inconnu]. [S.l.] : N.G., [première moitié du 20e siècle]. Carte postale.
Collection particulière
- **Pougues-les-Eaux. Le promenoir de l'établissement thermal. [Première moitié du 20e siècle].**
Pougues-les-Eaux. Le promenoir de l'établissement thermal / [auteur inconnu]. Pougues-les-Eaux : Hannequin, [première moitié du 20e siècle].
Archives départementales de la Nièvre, Nevers : 10 Fi 25


Bibliographie

- **Roubaud, Félix. Pougues, ses eaux minérales, ses environs. 1860.**
Roubaud, Félix. *Pougues, ses eaux minérales, ses environs*. Quatrième édition revue et corrigée. Paris : Librairie J.-B. Baillière et Fils, 1860. 311 p.
- **Castanié, F. M. de. Guide pittoresque illustré de Pougues-les-Eaux et de ses environs (Nièvre). 1868.**
Castanié, F. M. de. *Guide pittoresque illustré de Pougues-les-Eaux et de ses environs (Nièvre)*. Paris : Arnauld de Vresse, 1868. IV-110 p.


Illustrations




Plan-masse et de situation,
extrait du plan cadastral (2021).
Dess. Pierre-Marie Barbe-Richaud
IVR26_20215800018NUDA




Vue de l'allée couverte vers 1898.
Phot. Pierre-Marie Barbe-
Richaud, Autr. Auguste Dero
IVR26_20205800417NUC2A



Promenoirs d'Ernest Pantz
(1895) : plan, coupe et élévation.
Phot. Pierre-Marie Barbe-
Richaud, Autr. Ernest Pantz
IVR26_20205800242NUC2A



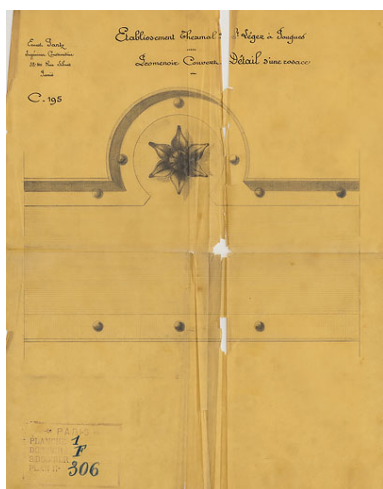
Promenoirs d'Ernest Panz (1895) : plan, coupe et élévation.
Phot. Pierre-Marie Barbe-Richaud, Autr. Ernest Panz
IVR26_20205800248NUC4A



Promenoirs d'Ernest Panz (1895) : détails de l'assemblage des fermes métalliques.
Phot. Pierre-Marie Barbe-Richaud, Autr. Ernest Panz
IVR26_20205800247NUC4A



Promenoirs d'Ernest Panz (1895) : détails de l'assemblage des fermes métalliques.
Phot. Pierre-Marie Barbe-Richaud, Autr. Ernest Panz
IVR26_20205800243NUC2A



Promenoirs d'Ernest Panz (1895) : détails d'une rosace, motif décoratif de bordure de toit.
Phot. Pierre-Marie Barbe-Richaud, Autr. Ernest Panz
IVR26_20205800246NUC2A



Vue de l'allée couverte, avec les promenoirs à l'arrière-plan.
Autr. auteur inconnu
IVR26_20195800773NUC4A



Vue de l'allée couverte, avec les promenoirs à l'arrière-plan.
Phot. Pierre-Marie Barbe-Richaud, Autr. auteur inconnu
IVR26_20205800017NUC4A



Vue des boutiques donnant sur l'allée couverte.
Phot. Pierre-Marie Barbe-Richaud, Autr. auteur inconnu
IVR26_20205800046NUC2A



Allée couverte et boutiques en 1984.
Phot. Jean-Luc Duthu
IVR26_19845800038V



Allée couverte après reconstruction.
Phot. Pierre-Marie Barbe-Richaud
IVR26_20205800595NUC4A



Vestiges des promenoirs
d'Ernest Panz remontés sur
le site de Pougues-Bellevue.
Phot. Pierre-Marie Barbe-Richaud
IVR26_20195800243NUC4A



Vestiges des promenoirs
d'Ernest Panz remontés sur
le site de Pougues-Bellevue.
Phot. Pierre-Marie Barbe-Richaud
IVR26_20195800242NUC4A



Vestiges des promenoirs
d'Ernest Panz remontés sur
le site de Pougues-Bellevue.
Phot. Pierre-Marie Barbe-Richaud
IVR26_20195800236NUC4A



Vestiges des promenoirs
d'Ernest Panz remontés sur
le site de Pougues-Bellevue.
Phot. Pierre-Marie Barbe-Richaud
IVR26_20195800237NUC4A



Vestiges des promenoirs
d'Ernest Panz remontés sur
le site de Pougues-Bellevue.
Phot. Pierre-Marie Barbe-Richaud
IVR26_20195800240NUC4A



Vestiges des promenoirs
d'Ernest Panz remontés sur
le site de Pougues-Bellevue.
Phot. Pierre-Marie Barbe-Richaud
IVR26_20195800241NUC4A



Vestiges des promenoirs
d'Ernest Panz remontés sur
le site de Pougues-Bellevue.
Phot. Pierre-Marie Barbe-Richaud
IVR26_20195800244NUC4A



Vestiges des promenoirs
d'Ernest Panz remontés sur
le site de Pougues-Bellevue.
Phot. Pierre-Marie Barbe-Richaud

IVR26_20195800245NUC4A

Dossiers liés

Est partie constituante de : parc thermal (IA58001347) Bourgogne, Nièvre, Pougues-les-Eaux, 23-25 avenue de Conti

Dossiers de synthèse :

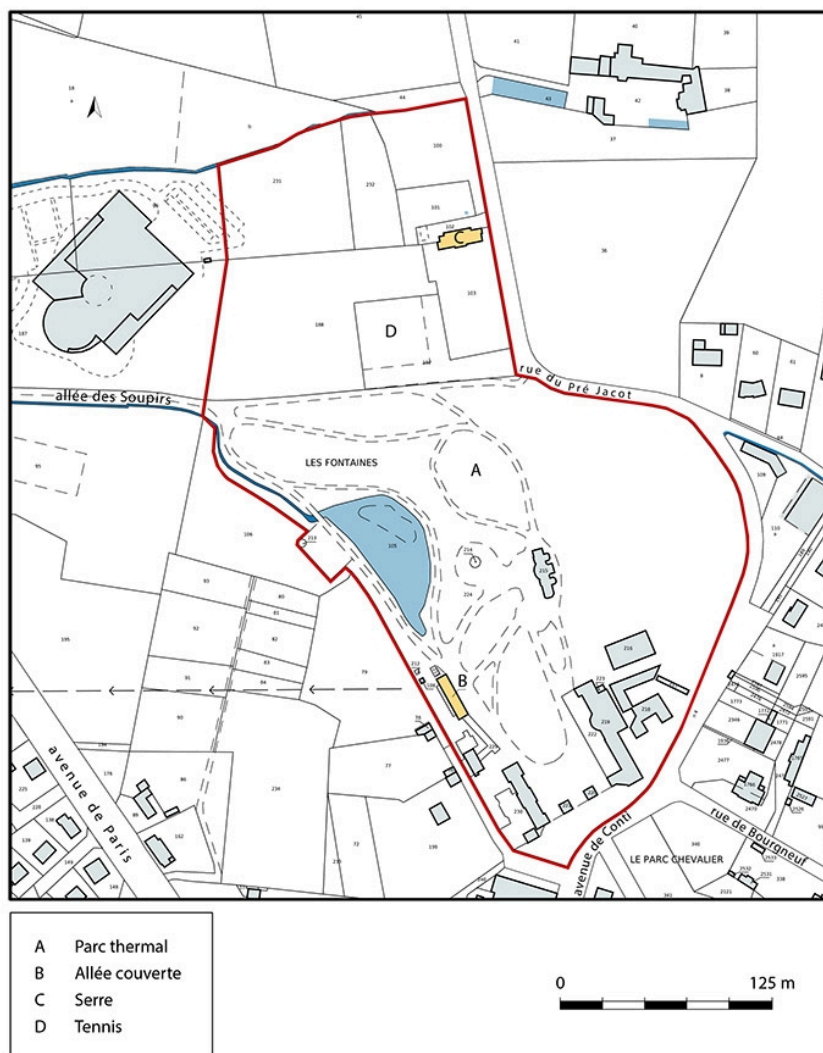
patrimoine du thermalisme en Bourgogne-Franche-Comté (le) (aire d'étude) (IA00141432)

thermalisme dans la commune de Pougues-les-Eaux (le) (IA58001308) Bourgogne, Nièvre, Pougues-les-Eaux

Oeuvre(s) contenue(s) :

Auteur(s) du dossier : Fabien Dufoulon

Copyright(s) : (c) Région Bourgogne-Franche-Comté, Inventaire du patrimoine



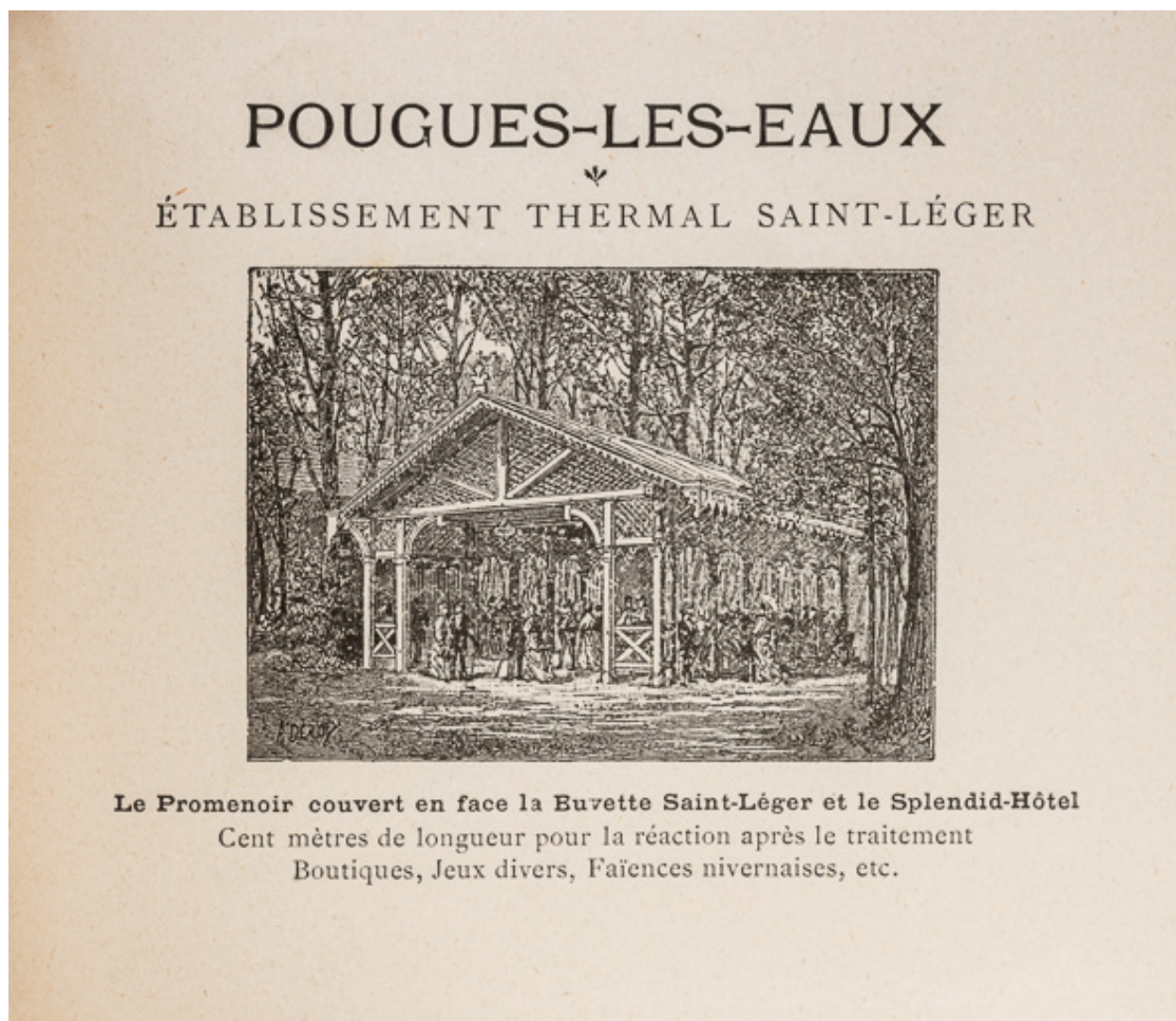
Plan-masse et de situation, extrait du plan cadastral (2021).

IVR26_20215800018NUDA

Auteur de l'illustration : Pierre-Marie Barbe-Richaud

Date de prise de vue : 2021

(c) Région Bourgogne-Franche-Comté, Inventaire du patrimoine
reproduction soumise à autorisation du titulaire des droits d'exploitation



Vue de l'allée couverte vers 1898.

Référence du document reproduit :

- **Le Promenoir couvert en face [de] la buvette Saint-Léger et le Splendid-Hôtel. [Vers 1898].**
Le Promenoir couvert en face [de] la buvette Saint-Léger et le Splendid-Hôtel / A. Deroy. [Vers 1898].
Lithographie. In : *Pougues-les-Eaux. Établissement thermal Saint-Léger. Splendid-Hôtel.* [s.l.] : [s.n.], [s.d.].
Archives départementales de la Nièvre, Nevers


IVR26_20205800417NUC2A

Auteur de l'illustration : Pierre-Marie Barbe-Richaud

Auteur du document reproduit : Auguste Deroy

Date de prise de vue : 2020

(c) Région Bourgogne-Franche-Comté, Inventaire du patrimoine
reproduction soumise à autorisation du titulaire des droits d'exploitation



Promenoirs d'Ernest Panz (1895) : plan, coupe et élévation.

Référence du document reproduit :

- **Établissement thermal de Saint-Léger à Pougues (Nièvre). Promenoir couvert. Plan d'implantation des poteaux. Élévation longitudinale extérieure. Plan du comble. Coupe transversale par AB. Coupe du promenoir au droit du chéneau. [1895].**
Établissement thermal de Saint-Léger à Pougues (Nièvre). Promenoir couvert. Plan d'implantation des poteaux. Élévation longitudinale extérieure. Plan du comble. Coupe transversale par AB. Coupe du promenoir au droit du chéneau / Ernest Panz. [1895]. Diazographie. 61 x 102 cm. Échelles 1/100 et 1/10.
Archives départementales de la Nièvre, Nevers : 32 J 240


IVR26_20205800242NUC2A

Auteur de l'illustration : Pierre-Marie Barbe-Richaud

Auteur du document reproduit : Ernest Panz

Date de prise de vue : 2020

(c) Région Bourgogne-Franche-Comté, Inventaire du patrimoine
reproduction soumise à autorisation du titulaire des droits d'exploitation



Promenoirs d'Ernest Panz (1895) : plan, coupe et élévation.

Référence du document reproduit :

- **Établissement thermal Saint-Léger à Pougues (Nièvre). Promenoir couvert. Vue en plan. Élévation longitudinale suivant l'axe. Coupe transversale. [1895].**
Établissement thermal Saint-Léger à Pougues (Nièvre). Promenoir couvert. Vue en plan. Élévation longitudinale suivant l'axe. Coupe transversale / Ernest Panz. [1895]. Diazographie. 63,5 x 42 cm. Échelles 1/50 et 1/100.
Archives départementales de la Nièvre, Nevers : 32 J 240


IVR26_20205800248NUC4A

Auteur de l'illustration : Pierre-Marie Barbe-Richaud

Auteur du document reproduit : Ernest Panz

Date de prise de vue : 2020

(c) Région Bourgogne-Franche-Comté, Inventaire du patrimoine
reproduction soumise à autorisation du titulaire des droits d'exploitation



Promenoirs d'Ernest Panz (1895) : détails de l'assemblage des fermes métalliques.

Référence du document reproduit :

- **Établissement thermal Saint-Léger à Pougues (Nièvre). Promenoir couvert. Élévation extérieure d'une travée. [1895].**
Établissement thermal Saint-Léger à Pougues (Nièvre). Promenoir couvert. Élévation extérieure d'une travée / Ernest Panz. [1895]. Diazographie. 69 x 102 cm.
Archives départementales de la Nièvre, Nevers : 32 J 240


IVR26_20205800247NUC4A

Auteur de l'illustration : Pierre-Marie Barbe-Richaud

Auteur du document reproduit : Ernest Panz

Date de prise de vue : 2020

(c) Région Bourgogne-Franche-Comté, Inventaire du patrimoine
reproduction soumise à autorisation du titulaire des droits d'exploitation



Promenoirs d'Ernest Pantz (1895) : détails de l'assemblage des fermes métalliques.

Référence du document reproduit :

- **Établissement thermal Saint-Léger à Pougues (Nièvre). Promenoir couvert. Coupe transversale. [1895].**
Établissement thermal Saint-Léger à Pougues (Nièvre). Promenoir couvert. Coupe transversale / Ernest Pantz.
[1895]. Diazographie. 68,5 x 92 cm.
Archives départementales de la Nièvre, Nevers : 32 J 240

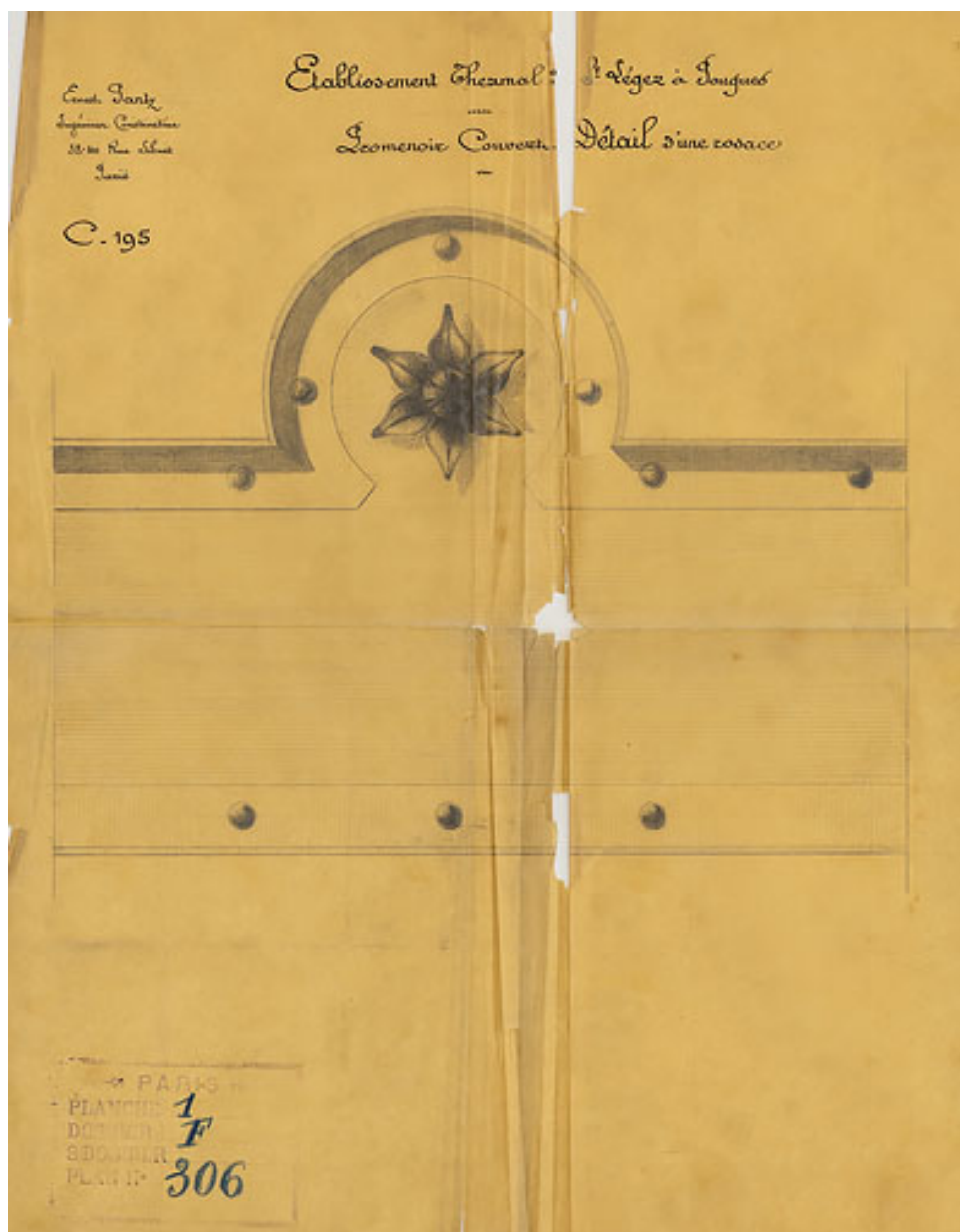
IVR26_20205800243NUC2A

Auteur de l'illustration : Pierre-Marie Barbe-Richaud

Auteur du document reproduit : Ernest Pantz

Date de prise de vue : 2020

(c) Région Bourgogne-Franche-Comté, Inventaire du patrimoine
reproduction soumise à autorisation du titulaire des droits d'exploitation



Promenoirs d'Ernest Panz (1895) : détails d'une rosace, motif décoratif de bordure de toit.

Référence du document reproduit :

- **Établissement thermal Saint-Léger à Pougues. Promenoir couvert. Détail d'une rosace. [1895].**
Établissement thermal Saint-Léger à Pougues. Promenoir couvert. Détail d'une rosace / Ernest Panz. [1895].
Dessin. 45 x 55 cm.
Archives départementales de la Nièvre, Nevers : 32 J 240

IVR26_20205800246NUC2A

Auteur de l'illustration : Pierre-Marie Barbe-Richaud

Auteur du document reproduit : Ernest Panz

Date de prise de vue : 2020

(c) Région Bourgogne-Franche-Comté, Inventaire du patrimoine
reproduction soumise à autorisation du titulaire des droits d'exploitation



Vue de l'allée couverte, avec les promenoirs à l'arrière-plan.

Référence du document reproduit :

- **Pougues-les-Eaux. Le promenoir dans l'établissement thermal. [Première moitié du 20e siècle].**
Pougues-les-Eaux. Le promenoir dans l'établissement thermal / [auteur inconnu]. [S.l.] : N.G., [première moitié du 20e siècle]. Carte postale.
Collection particulière

IVR26_20195800773NUC4A

Auteur du document reproduit : auteur inconnu

Date de prise de vue : 2019

(c) Région Bourgogne-Franche-Comté, Inventaire du patrimoine
reproduction soumise à autorisation du titulaire des droits d'exploitation



Vue de l'allée couverte, avec les promenoirs à l'arrière-plan.

Référence du document reproduit :

- **Pougues-les-Eaux. Le promenoir de l'établissement thermal. [Première moitié du 20e siècle].**
Pougues-les-Eaux. Le promenoir de l'établissement thermal / [auteur inconnu]. Pougues-les-Eaux : Hannequin, [première moitié du 20e siècle].
Archives départementales de la Nièvre, Nevers : 10 Fi 25

IVR26_20205800017NUC4A

Auteur de l'illustration : Pierre-Marie Barbe-Richaud

Auteur du document reproduit : auteur inconnu

Date de prise de vue : 2020

(c) Région Bourgogne-Franche-Comté, Inventaire du patrimoine
reproduction soumise à autorisation du titulaire des droits d'exploitation



Vue des boutiques donnant sur l'allée couverte.

Référence du document reproduit :

- **Pougues-les-Eaux. Galerie couverte du parc. Les magasins. [Première moitié du 20e siècle].**
Pougues-les-Eaux. Galerie couverte du parc. Les magasins / [auteur inconnu]. [S.l.] : L.L., [première moitié du 20e siècle]. Carte postale.
Archives départementales de la Nièvre, Nevers : 10 Fi 25

IVR26_20205800046NUC2A

Auteur de l'illustration : Pierre-Marie Barbe-Richaud

Auteur du document reproduit : auteur inconnu

Date de prise de vue : 2020

(c) Région Bourgogne-Franche-Comté, Inventaire du patrimoine
reproduction soumise à autorisation du titulaire des droits d'exploitation



Allée couverte et boutiques en 1984.

IVR26_19845800038V

Auteur de l'illustration : Jean-Luc Duthu

Date de prise de vue : 1984

(c) Région Bourgogne-Franche-Comté, Inventaire du patrimoine
reproduction soumise à autorisation du titulaire des droits d'exploitation



Allée couverte après reconstruction.

IVR26_20205800595NUC4A

Auteur de l'illustration : Pierre-Marie Barbe-Richaud

Date de prise de vue : 2020

(c) Région Bourgogne-Franche-Comté, Inventaire du patrimoine
reproduction soumise à autorisation du titulaire des droits d'exploitation



Vestiges des promenoirs d'Ernest Panz remontés sur le site de Pougues-Bellevue.

IVR26_20195800243NUC4A

Auteur de l'illustration : Pierre-Marie Barbe-Richaud

Date de prise de vue : 2019

(c) Région Bourgogne-Franche-Comté, Inventaire du patrimoine
reproduction soumise à autorisation du titulaire des droits d'exploitation



Vestiges des promenoirs d'Ernest Panz remontés sur le site de Pougues-Bellevue.

IVR26_20195800242NUC4A

Auteur de l'illustration : Pierre-Marie Barbe-Richaud

Date de prise de vue : 2019

(c) Région Bourgogne-Franche-Comté, Inventaire du patrimoine
reproduction soumise à autorisation du titulaire des droits d'exploitation



Vestiges des promenoirs d'Ernest Panz remontés sur le site de Pougues-Bellevue.

IVR26_20195800236NUC4A

Auteur de l'illustration : Pierre-Marie Barbe-Richaud

Date de prise de vue : 2019

(c) Région Bourgogne-Franche-Comté, Inventaire du patrimoine
reproduction soumise à autorisation du titulaire des droits d'exploitation



Vestiges des promenoirs d'Ernest Panz remontés sur le site de Pougues-Bellevue.

IVR26_20195800237NUC4A

Auteur de l'illustration : Pierre-Marie Barbe-Richaud

Date de prise de vue : 2019

(c) Région Bourgogne-Franche-Comté, Inventaire du patrimoine
reproduction soumise à autorisation du titulaire des droits d'exploitation



Vestiges des promenoirs d'Ernest Panz remontés sur le site de Pougues-Bellevue.

IVR26_20195800240NUC4A

Auteur de l'illustration : Pierre-Marie Barbe-Richaud

Date de prise de vue : 2019

(c) Région Bourgogne-Franche-Comté, Inventaire du patrimoine
reproduction soumise à autorisation du titulaire des droits d'exploitation



Vestiges des promenoirs d'Ernest Panz remontés sur le site de Pougues-Bellevue.

IVR26_20195800241NUC4A

Auteur de l'illustration : Pierre-Marie Barbe-Richaud

Date de prise de vue : 2019

(c) Région Bourgogne-Franche-Comté, Inventaire du patrimoine
reproduction soumise à autorisation du titulaire des droits d'exploitation



Vestiges des promenoirs d'Ernest Panz remontés sur le site de Pougues-Bellevue.

IVR26_20195800244NUC4A

Auteur de l'illustration : Pierre-Marie Barbe-Richaud

Date de prise de vue : 2019

(c) Région Bourgogne-Franche-Comté, Inventaire du patrimoine
reproduction soumise à autorisation du titulaire des droits d'exploitation



Vestiges des promenoirs d'Ernest Panz remontés sur le site de Pougues-Bellevue.

IVR26_20195800245NUC4A

Auteur de l'illustration : Pierre-Marie Barbe-Richaud

Date de prise de vue : 2019

(c) Région Bourgogne-Franche-Comté, Inventaire du patrimoine
reproduction soumise à autorisation du titulaire des droits d'exploitation