

Bourgogne, Côte-d'Or  
Beaune  
49 rue de la Poterne

## **tour des Bouchers**

### **Références du dossier**

Numéro de dossier : IA21005910

Date de l'enquête initiale : 2024

Date(s) de rédaction : 2024

Cadre de l'étude : enquête thématique régionale fortifications royales et nationales en Bourgogne-Franche-Comté

Degré d'étude : étudié

Référence du dossier Monument Historique : PA00112110

### **Désignation**

Dénomination : tour

Appellation : tour de Chalon, tour de la Poterne, tour des Bouchers

Destinations successives : maison

### **Compléments de localisation**

Milieu d'implantation : en ville

Références cadastrales : 2024, AC, 383 ; 1826, O, 588

### **Historique**

La tour, mentionnée dès 1415 et appelée "Chalon" à l'origine, se situe, selon Brice Collet, à l'emplacement d'une canonnière percée dans le rempart. A la fin du 15e siècle, elle est nommée tour de la "Poterne", en référence à la présence d'une poterne qui fut murée par la suite. Cette ouvrage est à rapprocher des autres tours érigées à cette époque, commanditées par les ducs de Bourgogne afin que la ville soit en état de se défendre. A l'origine, elle n'avait qu'un seul étage, par lequel le chemin de ronde cheminait à la gorge de l'édifice. En 1826, l'état de section du cadastre indique la présence d'une maison à l'emplacement de la tour, toujours visible de nos jours.

Période(s) principale(s) : 14e siècle (?)

Auteur(s) de l'oeuvre : maître d'oeuvre inconnu

### **Description**

La tour, de forme quadrangulaire, est adossée au rempart. Les murs sont en moellon calcaire partiellement enduit. Elle s'élève actuellement sur deux étages carrés et un étage en surcroît. La toiture, en tuiles, est couverte par un toit à longs pans à pignon couvert. Au rez-de-chaussée, il subsiste une archère-canonnière qui flanque le fossé en direction de la tour des Billes, désormais englobée dans la "Grosse tour".

### **Éléments descriptifs**

Matériau(x) du gros-oeuvre, mise en oeuvre et revêtement : calcaire, moellon, enduit partiel

Matériau(x) de couverture : tuile

Étage(s) ou vaisseau(x) : 2 étages carrés, étage en surcroît

Type(s) de couverture : toit à longs pans, pignon couvert

Escaliers : escalier de distribution extérieur : escalier droit, en maçonnerie ; escalier dans-oeuvre

### **Statut, intérêt et protection**

Protections : inscrit MH, 1929/10/03 ; 1937/09/10

Les restes des anciens remparts appartenant à Monsieur Calvet, boulevard Perpreuil : inscription par arrêté du 3 octobre 1929. Rempart de la Madeleine comprenant la muraille, la grosse tour avec sa tourelle circulaire et le fossé en avant (partie comprise entre les lettres TUVXYT sur le plan) : inscription par arrêté du 10 septembre 1937.

Statut de la propriété : propriété d'une personne privée

## Références documentaires

### Documents d'archive

- **Archives départementales de la Côte-d'Or, Dijon : 3 P 57. Cadastre de la commune de Beaune (1826).**  
Archives départementales de la Côte-d'Or, Dijon : 3 P 57. Cadastre de la commune de Beaune (1826).  
- Atlas parcellaire  
- État de section  
Archives départementales de la Côte-d'Or, Dijon : 3 P 57

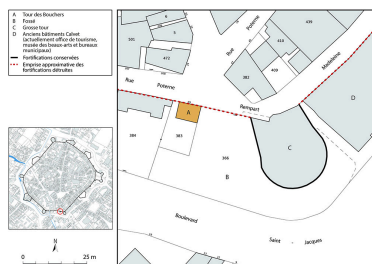
### Documents figurés

- **Plan topographique de la partie du fossé de la ville joignant et environnant le bastion anciennement appelé la grosse tour [...] levé le 4 thermidor an IV par Balay, géomètre. Archives départementales de la Côte-d'Or, Dijon**  
*Plan topographique de la partie du fossé de la ville joignant et environnant le bastion anciennement appelé la grosse tour [...] levé le 4 thermidor an IV par Balay, géomètre. Archives départementales de la Côte-d'Or, Dijon : Q 411, dossier 346*  
Archives départementales de la Côte-d'Or, Dijon : Q 411, dossier 346

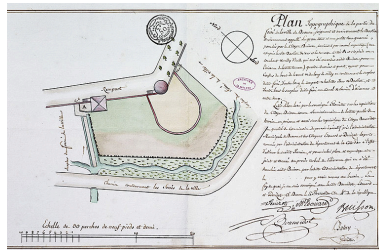
### Bibliographie

- **Collet, Brice ; Faucherre, Nicolas. Les remparts de Beaune au temps des Valois. 1998.**  
Collet, Brice ; Faucherre, Nicolas. *Les remparts de Beaune au temps des Valois*. Beaune : Association des Amis des Remparts, 1998.  
P. 12.
- **Dangles, Philippe ; Faucherre, Nicolas. Fortifications urbaines duciales en Bourgogne, l'exemple de Beaune. 1997.**  
Dangles, Philippe ; Faucherre, Nicolas. *Fortifications urbaines duciales en Bourgogne, l'exemple de Beaune*. Congrès archéologique de France - Côte-d'Or. 1998, p. 317-341.

### Illustrations



Plan-masse et de situation. Extrait du plan cadastral, 2024, 1/500.  
Dess. Aline Thomas  
IVR26\_20242100049NUDA



Plan topographique de la partie du fossé de la ville joignant et environnant le bastion anciennement appelé la grosse tour [...] levé le 4 thermidor an IV par Balay, géomètre.  
Phot. Michel Thierry, Autr. Balay  
IVR26\_19932103165XA



Tour des Bouchers, depuis la "Grosse Tour" appelée aussi bastion Calvet.  
Phot. Jean-Luc Duthu  
IVR26\_19932102331X

## **Dossiers liés**

Est partie constituante de : fortifications d'agglomération (IA21000124) Bourgogne, Côte-d'Or, Beaune

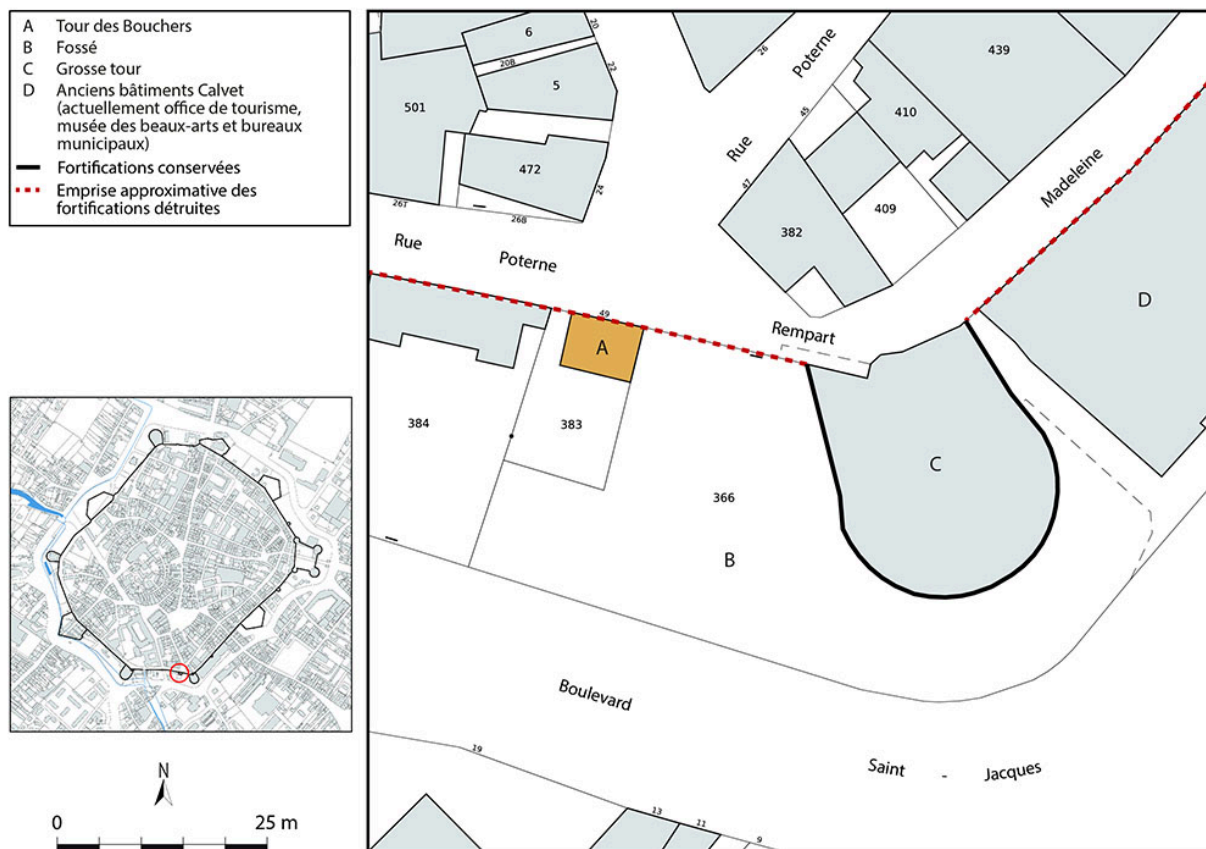
### **Dossiers de synthèse :**

fortifications royales et nationales en Bourgogne-Franche-Comté (aire d'étude) (IA00141464)

### **Oeuvre(s) contenue(s) :**

Auteur(s) du dossier : Guillaume Gézolme

Copyright(s) : (c) Région Bourgogne-Franche-Comté, Inventaire du patrimoine



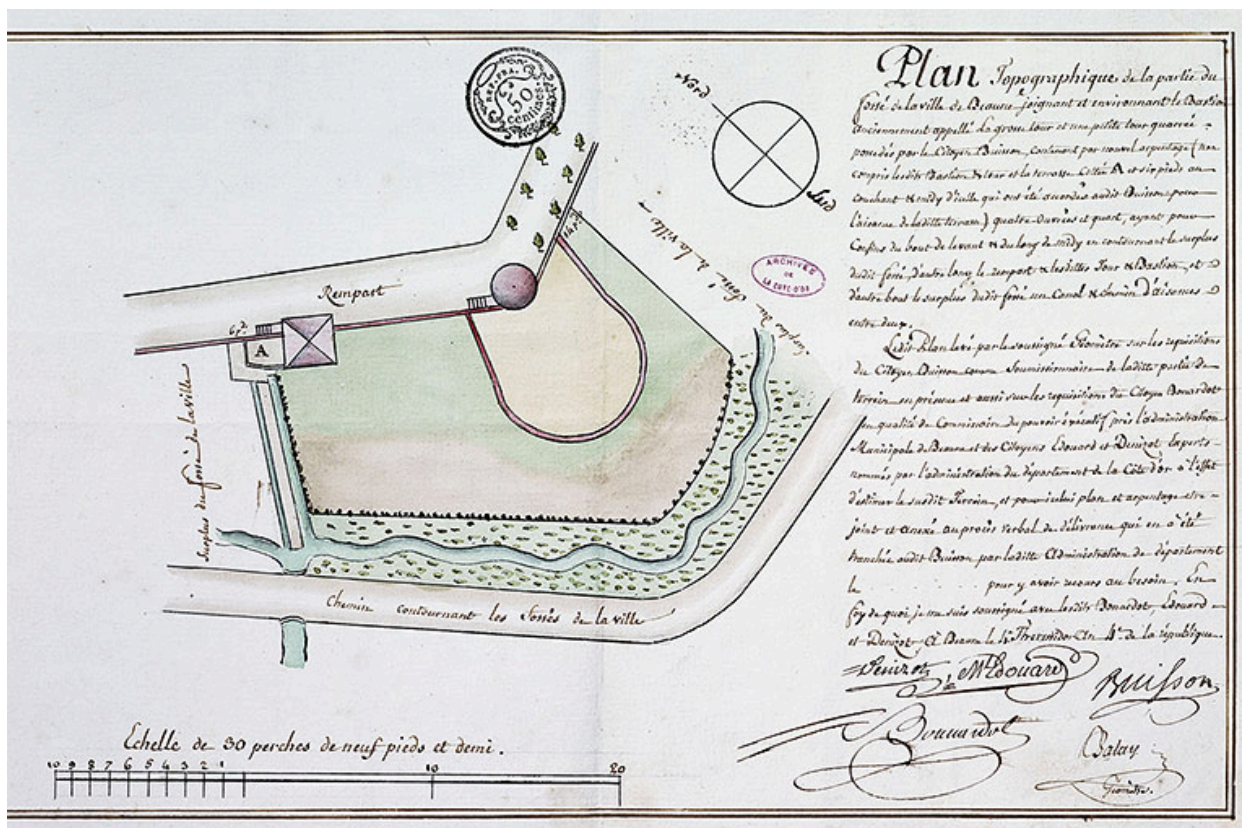
Plan-masse et de situation. Extrait du plan cadastral, 2024, 1/500.

IVR26\_20242100049NUDA

Auteur de l'illustration : Aline Thomas

Date de prise de vue : 2024

(c) Région Bourgogne-Franche-Comté, Inventaire du patrimoine  
reproduction soumise à autorisation du titulaire des droits d'exploitation



Plan topographique de la partie du fossé de la ville joignant et environnant le bastion anciennement appelé la grosse tour [...] levé le 4 thermidor an IV par Balay, géomètre.

Référence du document reproduit :

- **Plan topographique de la partie du fossé de la ville joignant et environnant le bastion anciennement appelé la grosse tour [...] levé le 4 thermidor an IV par Balay, géomètre (22 juillet 1796).**  
*Plan topographique de la partie du fossé de la ville joignant et environnant le bastion anciennement appelé la grosse tour [...]. Dessin, par Balay. le 4 thermidor an IV (22 juillet 1796).*  
Archives départementales de la Côte-d'Or, Dijon : Q 411, dossier 346

IVR26\_19932103165XA

Auteur de l'illustration : Michel Thierry

Auteur du document reproduit : Balay

Date de prise de vue : 1993

(c) Région Bourgogne-Franche-Comté, Inventaire du patrimoine  
reproduction soumise à autorisation du titulaire des droits d'exploitation



Tour des Bouchers, depuis la "Grosse Tour" appelée aussi bastion Calvet.

IVR26\_19932102331X

Auteur de l'illustration : Jean-Luc Duthu

Date de prise de vue : 1993

(c) Région Bourgogne-Franche-Comté, Inventaire du patrimoine  
reproduction soumise à autorisation du titulaire des droits d'exploitation