

Bourgogne, Nièvre
Pougues-les-Eaux
La Montjaie
130 avenue de Paris

fabrique de jardin dite rond-point de Félicité

Références du dossier

Numéro de dossier : IA58001397

Date de l'enquête initiale : 2024

Date(s) de rédaction : 2024

Cadre de l'étude : enquête thématique régionale thermalisme en Bourgogne-Franche-Comté (1e)

Degré d'étude : étudié

Désignation

Dénomination : fabrique de jardin

Compléments de localisation

Milieu d'implantation : en écart

Références cadastrales : 2024, ZN, 37

Historique

Le rond-point de Félicité porte l'inscription "ROND-POINT DE FELICITE" et la date de 1913 accompagnée du chiffre de Clément Chapal (CC). Félicité est le prénom de son épouse.

Période(s) principale(s) : 1er quart 20e siècle ()

Dates : 1913 (porte la date)

Auteur(s) de l'oeuvre : maître d'oeuvre inconnu

Personne(s) liée(s) à l'histoire de l'oeuvre : Clément Marien Chapal (commanditaire, propriétaire, attribution par source)

Description

Le rond-point est constitué par la superposition d'un cylindre et de deux sphères. Il est en ciment avec des rangées de briques.

Éléments descriptifs

Matériau(x) du gros-oeuvre, mise en oeuvre et revêtement : ciment

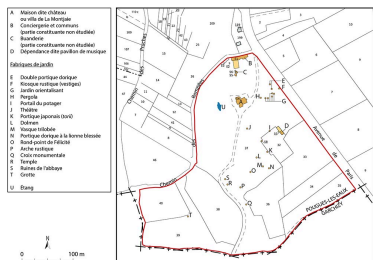
Typologies et état de conservation

État de conservation : mauvais état

Statut, intérêt et protection


Statut de la propriété : propriété privée

Illustrations



Plan-masse et de situation, extrait du plan cadastral (2024), échelle 1/2500.

Dess. Aline Thomas
IVR26_20245800088NUDA



Vue d'ensemble.

Phot. Pierre-Marie Barbe-Richaud
IVR26_20245800146NUC4A



Base, détail : "ROND-POINT".
Phot. Pierre-Marie Barbe-Richaud
IVR26_20245800148NUC4A



Base, détail : "DE FELICITE".
Phot. Pierre-Marie Barbe-Richaud
IVR26_20245800149NUC4A



Base, détail : 1913.
Phot. Pierre-Marie Barbe-Richaud
IVR26_20245800147NUC4A

Dossiers liés

Est partie constituante de : parc (IA58001348) Bourgogne, Nièvre, Pougues-les-Eaux, La Montjaie, 130 avenue de Paris

Dossiers de synthèse :

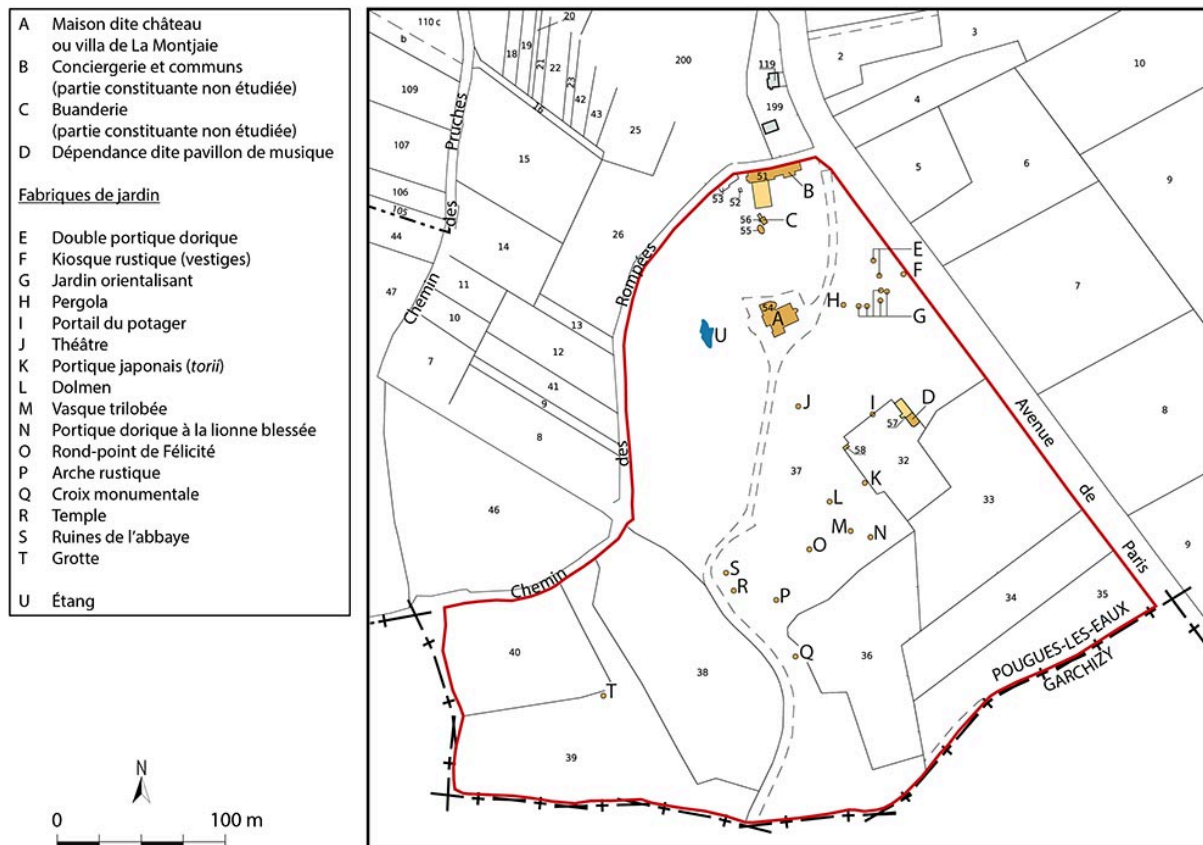
patrimoine du thermalisme en Bourgogne-Franche-Comté (1e) (aire d'étude) (IA00141432)

thermalisme dans la commune de Pougues-les-Eaux (1e) (IA58001308) Bourgogne, Nièvre, Pougues-les-Eaux

Oeuvre(s) contenue(s) :

Auteur(s) du dossier : Fabien Dufoulon

Copyright(s) : (c) Région Bourgogne-Franche-Comté, Inventaire du patrimoine



Plan-masse et de situation, extrait du plan cadastral (2024), échelle 1/2500.

IVR26_20245800088NUDA

Auteur de l'illustration : Aline Thomas

Date de prise de vue : 2024

(c) Région Bourgogne-Franche-Comté, Inventaire du patrimoine
reproduction soumise à autorisation du titulaire des droits d'exploitation



Vue d'ensemble.

IVR26_20245800146NUC4A

Auteur de l'illustration : Pierre-Marie Barbe-Richaud

Date de prise de vue : 2024

(c) Région Bourgogne-Franche-Comté, Inventaire du patrimoine
reproduction soumise à autorisation du titulaire des droits d'exploitation



Base, détail : "ROND-POINT".

IVR26_20245800148NUC4A

Auteur de l'illustration : Pierre-Marie Barbe-Richaud

Date de prise de vue : 2024

(c) Région Bourgogne-Franche-Comté, Inventaire du patrimoine
reproduction soumise à autorisation du titulaire des droits d'exploitation



Base, détail : "DE FELICITE".

IVR26_20245800149NUC4A

Auteur de l'illustration : Pierre-Marie Barbe-Richaud

Date de prise de vue : 2024

(c) Région Bourgogne-Franche-Comté, Inventaire du patrimoine
reproduction soumise à autorisation du titulaire des droits d'exploitation



Base, détail : 1913.

IVR26_20245800147NUC4A

Auteur de l'illustration : Pierre-Marie Barbe-Richaud

Date de prise de vue : 2024

(c) Région Bourgogne-Franche-Comté, Inventaire du patrimoine
reproduction soumise à autorisation du titulaire des droits d'exploitation