

Franche-Comté, Doubs
Ornans
le Château

château fort

Références du dossier

Numéro de dossier : IA00014679
Date de l'enquête initiale : 1976
Date(s) de rédaction : 1981
Cadre de l'étude : inventaire topographique
Degré d'étude : étudié
Référence du dossier Monument Historique : PA00101698

Désignation

Dénomination : château fort
Parties constituantes non étudiées : enclos, cour, jardin, fossé, chapelle, citerne, enceinte, demi-lune, donjon, terrasse en terre-plein

Compléments de localisation

Milieu d'implantation : en écart
Références cadastrales : 1813, B, 975-976 ; . 1975 AV 38, 39

Historique

En 1237, Hugues de Chalon et sa femme Alice de Méranie reçoivent de Jean de Chalon le château d'Ornans, où selon la tradition serait né leur fils Othon IV. Ce dernier fonda la chapelle Saint-Georges en 1289. En 1295, Othon IV vendit le château au comte de Bourgogne. Ce qui provoqua la guerre avec les barons comtois conduits par Jean de Chalon Arlay. Le château fut alors saccagé et détruit en 1300. Un accord fut trouvé entre le roi de France et les barons comtois qui furent obligés de reconstruire le château en 1301. La date 1369 qui est gravée sur la clef de voûte du chœur correspond sans doute à une reconstruction. En 1475 l'enceinte du château fut renforcée par Charles le Téméraire au moment de la guerre contre les Suisses. La chapelle subit des travaux en 1500 (date inscrite sur le linteau de la porte latérale gauche). Vers 1650, une demi-lune est construite pour défendre les abords de la grande porte du château. Lors de la 1ère conquête de Louis XIV en 1668, le château fort capitule sans combattre. Le 5 mai 1674 le château est complètement rasé par le maréchal de Luxembourg à l'exception de la chapelle Saint-Georges. Une maison, construite avant le cadastre de 1813, et modifiée depuis, s'élève à l'extrémité de l'éperon.

Période(s) principale(s) : 12e siècle, 4e quart 13e siècle, 1er quart 14e siècle (détruit), 1er quart 16e siècle

Période(s) secondaire(s) : 3e quart 15e siècle, 3e quart 17e siècle, 4e quart 18e siècle

Dates : 1289 (daté par travaux historiques), 1301 (daté par travaux historiques), 1369 (porte la date), 1475 (daté par travaux historiques), 1500 (porte la date), 1650 (daté par travaux historiques)

Description

Le château s'élevait à l'extrémité de l'éperon qui domine la vallée à plus de 150 m. Il était défendu à l'ouest, à l'est et au sud par des parois calcaires abruptes. En revanche la partie nord présentait un point d'attaque facile et c'est là que fut aménagée une courtine flanquée de deux tours rondes et un fossé rectiligne large de 15 m débouchant de chaque côté sur le vide. La courtine était percée d'une porte à laquelle on accédait par un pont-levis. Une porte, qui s'ouvrait sur un escalier pratiqué entre deux rochers du côté de l'est, servait de porte de secours. A l'époque de Charles le Téméraire un donjon de 3 étages surmonté de 5 créneaux fut construit (c'est la tour qui figure dans les armes de la ville). La muraille était complétée par l'escarpement de la terrasse rocheuse sur laquelle le château était assis. La chapelle Saint-Georges s'élève encore à l'extrémité de l'éperon.

Éléments descriptifs

Matériau(x) du gros-œuvre, mise en œuvre et revêtement : calcaire, moellon, enduit ; bois

Matériau(x) de couverture : tuile mécanique, tuile plate, pierre en couverture

Étage(s) ou vaisseau(x) : 1 étage carré

Couvrements : voûte d'ogives

Élévations extérieures : élévation à travées

Type(s) de couverture : toit à longs pans ; appentis ; croupe ; pignon couvert

Escaliers : escalier dans-œuvre

Statut, intérêt et protection

La chapelle Saint-Georges fondée par Othon IV en 1289, reconstruite en 1369 puis en 1500, est le témoin de l'histoire mouvementée du château fort d'Ornans et de l'histoire de la comté.

Intérêt de l'œuvre : à signaler

Protections : inscrit MH partiellement, 1968/06/07

La chapelle Saint-Georges, ancienne chapelle du château à Ornans (cad. 1975 B 978) : inscrite sur l'inventaire supplémentaire des MH par arrêté en date du 7 juin 1968.

Statut de la propriété : propriété privée

Références documentaires

Bibliographie

- Les sources documentaires sont consultables dans le dossier numérisé, accessible dans la rubrique "Informations complémentaires".

Liens web

- Voir le dossier initial numérisé : <https://patrimoine.bourgognefranchecomte.fr/gtrudov/IA00014679/index.htm>

Illustrations



Ornans (Doubs) - La Ville et le
Château, limite 19e siècle 20e siècle.

Phot. , Autr. Ch. Simon


IVR43_19772500021V



Excursion en Franche-Comté.
Vallée de la Loue - Ornans - Le
château, limite 19e siècle 20e siècle.

Phot.


IVR43_19772500014V



Vue générale du site.

Phot. Yves Sancey

IVR43_19812500532X



Vue générale du site.
Phot. Yves Sancey
IVR43_19812500531X



Chapelle, façade antérieure
et face latérale gauche.
Phot. Yves Sancey
IVR43_19772500166X




Chapelle, chevet et
face latérale gauche.
Phot. Yves Sancey
IVR43_19772500167X



Intérieur de la chapelle : le choeur.
Phot. Yves Sancey
IVR43_19772500163X



Intérieur de la chapelle : le
choeur vu de trois quarts gauche.
Phot. Yves Sancey
IVR43_19772500164X



Intérieur de la chapelle :
voûte du choeur.
Phot. Yves Sancey
IVR43_19772500165X

Dossiers liés

Dossiers de synthèse :

présentation de la commune d'Ornans (IA25000194) Franche-Comté, Doubs, Ornans

Oeuvre(s) contenue(s) :

Auteur(s) du dossier : Liliane Hamelin

Copyright(s) : (c) Région Bourgogne-Franche-Comté, Inventaire du patrimoine



Ornans (Doubs) - La Ville et le Château, limite 19e siècle 20e siècle.

Référence du document reproduit :

- **Ornans (Doubs) - La Ville et le Château, limite 19e siècle 20e siècle.**
Ornans (Doubs) - La Ville et le Château, limite 19e siècle 20e siècle. Carte postale, s.d. [limite 19e siècle 20e siècle], Ch. Simon phot. et éd., Maiche-Ornans, par Simon, Ch. (photographe)
Collection particulière

IVR43_19772500021V

Auteur de l'illustration :

Auteur du document reproduit : Ch. Simon

Date de prise de vue : [date non déterminée]

(c) Région Bourgogne-Franche-Comté, Inventaire du patrimoine

reproduction soumise à autorisation du titulaire des droits d'exploitation



Excursion en Franche-Comté. Vallée de la Loue - Ornans - Le château, limite 19e siècle 20e siècle.

Référence du document reproduit :


- **Excursion en Franche-Comté. Vallée de la Loue - Ornans - Le château, limite 19e siècle 20e siècle.**
Excursion en Franche-Comté. Vallée de la Loue - Ornans - Le château, limite 19e siècle 20e siècle. Carte postale, s.d. [limite 19e siècle 20e siècle], Teulet éd., Besançon.
Collection particulière

IVR43_19772500014V

Auteur de l'illustration :

Date de prise de vue : [date non déterminée]

(c) Région Bourgogne-Franche-Comté, Inventaire du patrimoine
reproduction soumise à autorisation du titulaire des droits d'exploitation



Vue générale du site.

IVR43_19812500532X

Auteur de l'illustration : Yves Sancey

Date de prise de vue : 1981

(c) Région Bourgogne-Franche-Comté, Inventaire du patrimoine
reproduction soumise à autorisation du titulaire des droits d'exploitation



Vue générale du site.

IVR43_19812500531X

Auteur de l'illustration : Yves Sancey

Date de prise de vue : 1981

(c) Région Bourgogne-Franche-Comté, Inventaire du patrimoine
reproduction soumise à autorisation du titulaire des droits d'exploitation



Chapelle, façade antérieure et face latérale gauche.

IVR43_19772500166X

Auteur de l'illustration : Yves Sancey

Date de prise de vue : 1977

(c) Région Bourgogne-Franche-Comté, Inventaire du patrimoine
reproduction soumise à autorisation du titulaire des droits d'exploitation



Chapelle, chevet et face latérale gauche.

IVR43_19772500167X

Auteur de l'illustration : Yves Sancey

Date de prise de vue : 1977

(c) Région Bourgogne-Franche-Comté, Inventaire du patrimoine
reproduction soumise à autorisation du titulaire des droits d'exploitation



Intérieur de la chapelle : le chœur.

IVR43_19772500163X

Auteur de l'illustration : Yves Sancey

Date de prise de vue : 1977

(c) Région Bourgogne-Franche-Comté, Inventaire du patrimoine
reproduction soumise à autorisation du titulaire des droits d'exploitation



Intérieur de la chapelle : le choeur vu de trois quarts gauche.

IVR43_19772500164X

Auteur de l'illustration : Yves Sancey

Date de prise de vue : 1977

(c) Région Bourgogne-Franche-Comté, Inventaire du patrimoine
reproduction soumise à autorisation du titulaire des droits d'exploitation



Intérieur de la chapelle : voûte du choeur.

IVR43_19772500165X

Auteur de l'illustration : Yves Sancey

Date de prise de vue : 1977

(c) Région Bourgogne-Franche-Comté, Inventaire du patrimoine
reproduction soumise à autorisation du titulaire des droits d'exploitation