

Bourgogne, Côte-d'Or
Ponttailler-sur-Saône
PK 252,4

pont ; ponceau sur la Sarrière

Références du dossier

Numéro de dossier : IA21005521

Date de l'enquête initiale : 2016

Date(s) de rédaction : 2016

Cadre de l'étude : enquête thématique régionale Saône navigable en Bourgogne-Franche-Comté (la)

Degré d'étude : étudié

Désignation

Dénomination : pont

Compléments de localisation

Milieu d'implantation :

Réseau hydrographique : Sarrière

Références cadastrales :

Historique

Une adjudication pour les travaux d'amélioration du passage de la Sarrière (ou Sarrère) a été lancée en mars 1902 d'après le projet dressé par l'ingénieur Variot.

Période(s) principale(s) : 1er quart 20e siècle

Description

Ce pont enjambe le ruisseau de la Sarrière, à sa confluence avec la Saône, rive droite. Il porte le chemin de halage. Il est formé d'une arche surbaissée en moellons équarris. Les garde-corps métalliques bleus sont récents.

Éléments descriptifs

Matériau(x) du gros-oeuvre, mise en oeuvre et revêtement : calcaire

Statut, intérêt et protection


Statut de la propriété : propriété publique

Références documentaires


Documents d'archive

- **Archives départementales de la Côte-d'Or : 12 S1 a 47. Ponttailler-sur-Saône. 1845-1914.**
Archives départementales de la Côte-d'Or : 12 S1 a 47. *Ponttailler-sur-Saône*. 1845-1914.
Archives départementales de la Côte-d'Or, Dijon : 12 S1 a 47

Illustrations



Vue du dessus.
Phot. Thierry Kuntz
IVR26_20162101298NUC4A



Vue depuis la rive gauche.
Phot. Thierry Kuntz
IVR26_20162101299NUC4A

Dossiers liés

Est partie constituante de : bief de Poncey (IA21005534) Bourgogne, Côte-d'Or, Flammerans

Dossiers de synthèse :

La Saône navigable en Bourgogne-Franche-Comté (IA00141307)

Le chemin de halage de la Saône navigable en Bourgogne-Franche-Comté (IA00141437)

Les conséquences du passage de la Saône dans la commune de Pontailier-sur-Saône (IA21005522) Bourgogne, Côte-d'Or, Pontailier-sur-Saône

Oeuvre(s) contenue(s) :

Auteur(s) du dossier : Aurélie Lallement, Virginie Malherbe

Copyright(s) : (c) Région Bourgogne-Franche-Comté, Inventaire du patrimoine




Vue du dessus.

IVR26_20162101298NUC4A

Auteur de l'illustration : Thierry Kuntz

Date de prise de vue : 2016

(c) Région Bourgogne-Franche-Comté, Inventaire du patrimoine
reproduction soumise à autorisation du titulaire des droits d'exploitation



Vue depuis la rive gauche.

IVR26_20162101299NUC4A

Auteur de l'illustration : Thierry Kuntz

Date de prise de vue : 2016

(c) Région Bourgogne-Franche-Comté, Inventaire du patrimoine
reproduction soumise à autorisation du titulaire des droits d'exploitation