

Bourgogne, Côte-d'Or
Trugny
PK 185

maison du barragiste

Références du dossier

Numéro de dossier : IA21005702

Date de l'enquête initiale : 2018

Date(s) de rédaction : 2018

Cadre de l'étude : enquête thématique régionale Saône navigable en Bourgogne-Franche-Comté (la)

Degré d'étude : étudié

Désignation

Dénomination : maison

Parties constituantes non étudiées : barrage, hangar industriel

Compléments de localisation

Milieu d'implantation : isolé

Références cadastrales : 2017, ZA, 18

Historique

La construction de ce type de maison est liée à l'exhaussement des barrages de la Saône (loi du 24 mars 1874 pour l'amélioration du cours de la Saône). En effet, le barrage de Seurre a été modifié à la fin du 19^e siècle : travaux d'exhaussement et de transformation des barrages de Saint-Jean-de-Losne, Le châtelet et Seurre, approuvés par décision ministérielle du 19 février 1880. Le plan est identique à celui de la maison du barragiste d'Heuilley, daté de 1880 et signé de l'ingénieur ordinaire Variot et de l'ingénieur en chef Remise ; plan que l'on retrouve également aux barrages du Châtelet, de Saint-Jean-de-Losne et de Charnay. *L'État des ouvrages d'art sur lesquels il y a lieu de graver les dates de construction* (3S 10), dressé en 1883 par le conducteur Variot, confirme que la maison du barragiste de Seurre date de 1882.

Période(s) principale(s) : 4^e quart 19^e siècle

Dates : 1882 (daté par travaux historiques)

Description

La maison du barragiste se situe à l'aplomb de l'ancien barrage de Seurre. Elle est accessible par une route qui a été aménagée peu après l'ancienne porte de garde dans les années 1980 (photos aériennes) et qui ferme totalement l'accès amont à la dérivation. De plan rectangulaire, elle comprend deux annexes latérales. Les encadrements de baies et les chaînes d'angle sont en briques et pierres. Une véranda a été ajoutée au niveau de la porte d'entrée au-dessus de laquelle on peut encore lire sur la plaque "barrage de Seurre". Les façades principales sont percées de trois baies. La toiture à deux pans est en tuile mécanique. Le puits est encore présent. A côté de la maison du barragiste se trouve un bâtiment plus moderne exploité par VNF.

Éléments descriptifs

Matériau(x) du gros-oeuvre, mise en oeuvre et revêtement : calcaire

Statut, intérêt et protection

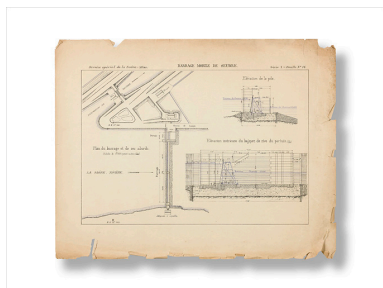
Statut de la propriété : propriété d'un établissement public

Références documentaires


Documents d'archive

- **Archives départementales de la Côte-d'Or : 12 S1 a 5. Barrages. 1836-1934.**
Archives départementales de la Côte-d'Or, Dijon : 12 S1 a 5. *Barrages*. 1836-1934.
Archives départementales de la Côte-d'Or, Dijon : 12 S1 a 5
- **Archives départementales de Saône-et-Loire : 3 S 10. Renseignements techniques et généraux. 1842-1920.**
Archives départementales de la Saône-et-Loire : 3 S 10. *Renseignements techniques et généraux*. 1842-1920.
Archives départementales de Saône-et-Loire, Mâcon : 3 S 10

Illustrations



Barrage mobile de Seurre. Plan
du barrage et de ses abords.
Phot.
IVR26_20172100138NUC4A




Vue d'ensemble de la
maison du barragiste.
Phot. Thierry Kuntz
IVR26_20192100170NUC4A



Vue d'ensemble de la
maison du barragiste.
Phot. Thierry Kuntz
IVR26_20192100329NUC4A



Vue de 3/4 : annexe latérale et face
arrière. Au premier plan, le puits.
Phot. Thierry Kuntz
IVR26_20192100177NUC4A



Vue de 3/4 : annexe latérale et face
arrière. Au premier plan, le puits.
Phot. Thierry Kuntz
IVR26_20192100178NUC4A



La maison du barragiste et
le site de l'ancien barrage.
Phot. Thierry Kuntz
IVR26_20192100175NUC4A



La maison du barragiste et
le site de l'ancien barrage.
Phot. Thierry Kuntz
IVR26_20192100176NUC4A



La maison du barragiste et
le site de l'ancien barrage.
Phot. Thierry Kuntz
IVR26_20192100174NUC4A



Le site de l'ancien barrage et la
maison du barragiste, d'aval.
Au fond, le bâtiment de VNF.
Phot. Thierry Kuntz
IVR26_20192100173NUC4A



Le site de l'ancien barrage et la
maison du barragiste, d'aval.
Au fond, le bâtiment de VNF.
Phot. Thierry Kuntz
IVR26_20192100172NUC4A



Le site de l'ancien barrage et la
maison du barragiste, d'aval.
Au fond, le bâtiment de VNF.
Phot. Thierry Kuntz
IVR26_20192100171NUC4A

Dossiers liés

Est partie constituante de : ancien bief de Seurre (IA21005701) Bourgogne, Côte-d'Or, Trugny, PK 185

Dossiers de synthèse :

La Saône navigable en Bourgogne-Franche-Comté (IA00141307)

Oeuvre(s) contenue(s) :

Oeuvre(s) en rapport :

Les maisons de la Saône navigable en Bourgogne-Franche-Comté (IA00141436)

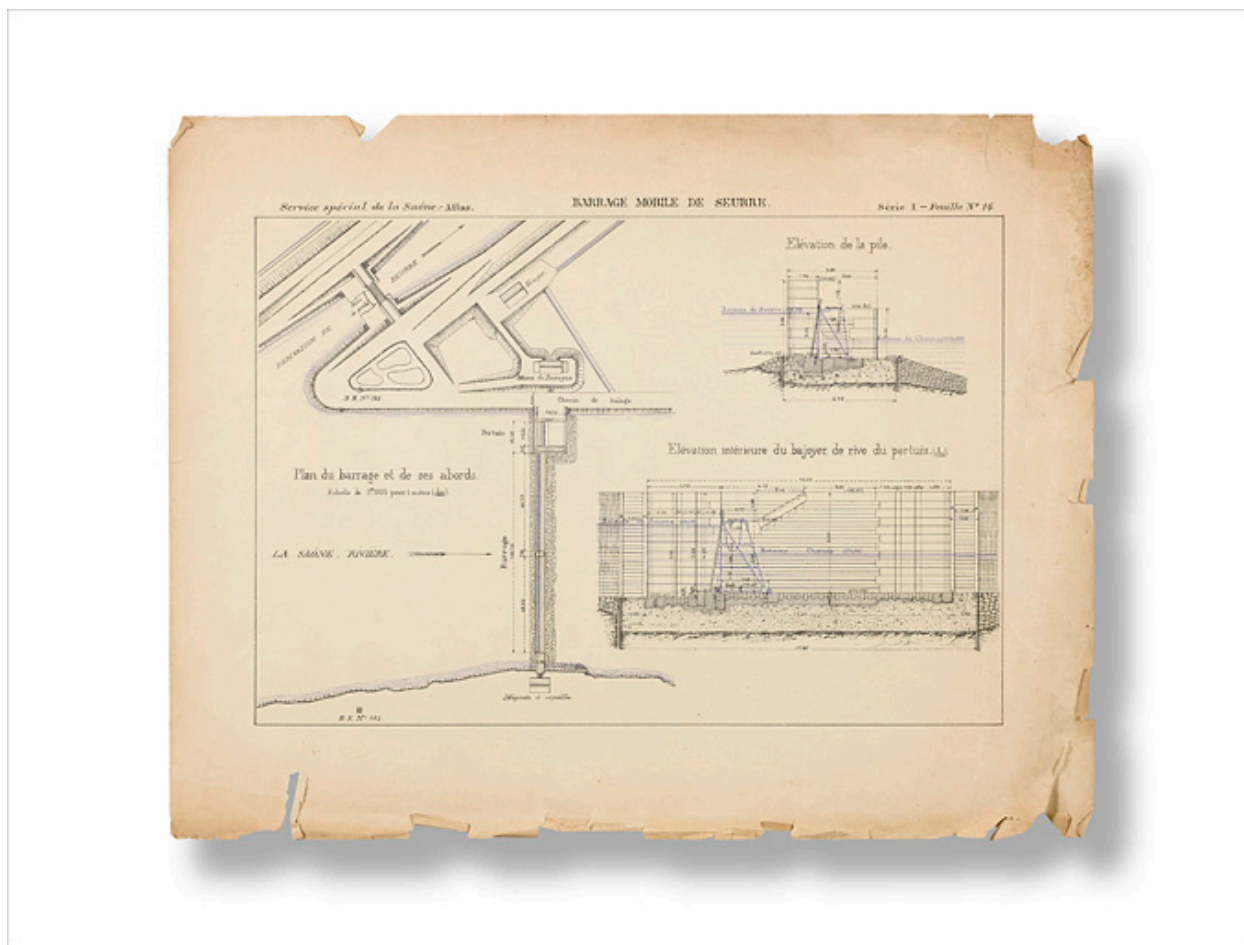
maison du barragiste (IA71003605) Bourgogne, Saône-et-Loire, Charnay-lès-Chalon, PK 176.5

maison du barragiste (IA21005590) Bourgogne, Côte-d'Or, Pagny-la-Ville, PK 200

maison du barragiste (IA21005512) Bourgogne, Côte-d'Or, Heuilley-sur-Saône, ile de Fley

Auteur(s) du dossier : Aurélie Lallement, Virginie Malherbe

Copyright(s) : (c) Région Bourgogne-Franche-Comté, Inventaire du patrimoine



Barrage mobile de Seurre. Plan du barrage et de ses abords.

Référence du document reproduit :


- **Barrage mobile de Seurre. Plan du barrage et de ses abords. Document aquarellé ; 46,5 x 36,8 cm ; 1886. VNF-direction territoriale Rhône-Saône ; subdivision de Gray.**
Barrage mobile de Seurre. Plan du barrage et de ses abords. Document aquarellé ; 46,5 x 36,8 cm ; 1886. VNF-direction territoriale Rhône-Saône ; subdivision de Gray.
VNF-direction territoriale Rhône-Saône ; subdivision de Gray : non coté

IVR26_20172100138NUC4A

Auteur de l'illustration :

Date de prise de vue : 2017

(c) Région Bourgogne-Franche-Comté, Inventaire du patrimoine
reproduction soumise à autorisation du titulaire des droits d'exploitation




Vue d'ensemble de la maison du barragiste.

IVR26_20192100170NUC4A

Auteur de l'illustration : Thierry Kuntz

Date de prise de vue : 2019

(c) Région Bourgogne-Franche-Comté, Inventaire du patrimoine
reproduction soumise à autorisation du titulaire des droits d'exploitation



Vue d'ensemble de la maison du barragiste.

IVR26_20192100329NUC4A

Auteur de l'illustration : Thierry Kuntz

Date de prise de vue : 2019

(c) Région Bourgogne-Franche-Comté, Inventaire du patrimoine
reproduction soumise à autorisation du titulaire des droits d'exploitation



Vue de 3/4 : annexe latérale et face arrière. Au premier plan, le puits.

IVR26_20192100177NUC4A

Auteur de l'illustration : Thierry Kuntz

Date de prise de vue : 2019

(c) Région Bourgogne-Franche-Comté, Inventaire du patrimoine
reproduction soumise à autorisation du titulaire des droits d'exploitation



Vue de 3/4 : annexe latérale et face arrière. Au premier plan, le puits.

IVR26_20192100178NUC4A

Auteur de l'illustration : Thierry Kuntz

Date de prise de vue : 2019

(c) Région Bourgogne-Franche-Comté, Inventaire du patrimoine
reproduction soumise à autorisation du titulaire des droits d'exploitation



La maison du barragiste et le site de l'ancien barrage.

IVR26_20192100175NUC4A

Auteur de l'illustration : Thierry Kuntz

Date de prise de vue : 2019

(c) Région Bourgogne-Franche-Comté, Inventaire du patrimoine
reproduction soumise à autorisation du titulaire des droits d'exploitation



La maison du barragiste et le site de l'ancien barrage.

IVR26_20192100176NUC4A

Auteur de l'illustration : Thierry Kuntz

Date de prise de vue : 2019

(c) Région Bourgogne-Franche-Comté, Inventaire du patrimoine
reproduction soumise à autorisation du titulaire des droits d'exploitation



La maison du barragiste et le site de l'ancien barrage.

IVR26_20192100174NUC4A

Auteur de l'illustration : Thierry Kuntz

Date de prise de vue : 2019

(c) Région Bourgogne-Franche-Comté, Inventaire du patrimoine
reproduction soumise à autorisation du titulaire des droits d'exploitation



Le site de l'ancien barrage et la maison du barragiste, d'aval. Au fond, le bâtiment de VNF.

IVR26_20192100173NUC4A

Auteur de l'illustration : Thierry Kuntz

Date de prise de vue : 2019

(c) Région Bourgogne-Franche-Comté, Inventaire du patrimoine
reproduction soumise à autorisation du titulaire des droits d'exploitation



Le site de l'ancien barrage et la maison du barragiste, d'aval. Au fond, le bâtiment de VNF.

IVR26_20192100172NUC4A

Auteur de l'illustration : Thierry Kuntz

Date de prise de vue : 2019

(c) Région Bourgogne-Franche-Comté, Inventaire du patrimoine
reproduction soumise à autorisation du titulaire des droits d'exploitation



Le site de l'ancien barrage et la maison du barragiste, d'aval. Au fond, le bâtiment de VNF.

IVR26_20192100171NUC4A

Auteur de l'illustration : Thierry Kuntz

Date de prise de vue : 2019

(c) Région Bourgogne-Franche-Comté, Inventaire du patrimoine
reproduction soumise à autorisation du titulaire des droits d'exploitation