Franche-Comté, Territoire de Belfort
Beaucourt
cité du Temple

cité ouvrière du Temple

Références du dossier

Numéro de dossier : IA90000131
Date de l'enquête initiale : 2000
Date(s) de rédaction : 1982, 2000
Cadre de l'étude : patrimoine industriel patrimoine industriel du Territoire de Belfort
Degré d'étude : étudié

Désignation

Dénomination : cité ouvrière
Appellation : Cité du Temple

Compléments de localisation

Milieu d'implantation : en ville
Références cadastrales : . 1979 AH 233, 235 à 246, 281, 295, 296, 299, 300, 305, 306, 332

Historique

Cette deuxième cité ouvrière Japy a été édifiée dans la seconde moitié du 19e siècle, vraisemblablement vers 1866 d'après un plan parcellaire portant cette date. Elle s'étend sur les rues du Temple et Bel Air et comprend 21 maisons individuelles.

Période(s) principale(s) : 2e moitié 19e siècle ()

Description

Les maisons ouvrières sont en moellon de calcaire enduit, avec sous-sol et étage de comble, couvertes d'un toit à longs pans en tuile mécanique.

Eléments descriptifs

Matériau(x) du gros-oeuvre, mise en oeuvre et revêtement : pierre ; enduit ; moellon
Matériau(x) de couverture : tuile mécanique
Étage(s) ou vaisseau(x) : sous-sol, étage de comble
Type(s) de couverture : toit à longs pans

Statut, intérêt et protection

Statut de la propriété : propriété privée

Références documentaires

Documents figurés

- **Plan parcellaire de la cité de l'église.**
  Plan parcellaire de la cité de l'église. Dessin, plume, lavis, échelle 1:250, le 18 août 1866.
  Archives départementales du Territoire de Belfort, Belfort : 9 J 1 D 1

Liens web

- Voir le dossier initial numérisé : https://patrimoine.bourgognefranchecomte.fr/gtrudov/IA90000131/index.htm

Illustrations

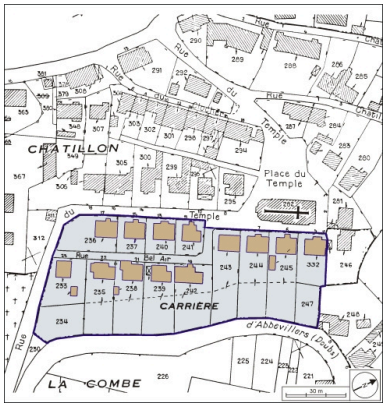

Plan-masse et de situation.
Extrait du plan cadastral,
1979, section AH, 1:1000.
Dess. André Céréza
IVR43_20039000003NUDA



Plan parcellaire de la cité de l'Eglise.
Phot. Yves Sancey
IVR43_19849000010X

Vue d'ensemble de la
rue du Temple en 1982.
Phot. Bernard Lardière
IVR43_19829000169Z

Alignement de maisons
rue du Temple en 1982.
Phot. Bernard Lardière
IVR43_19829000171Z

Maison individuelle
(cadastre : AH 243) en 1982.
Phot. Bernard Lardière
IVR43_19829000172Z

Maison individuelle
(cadastre : AH 237) en 1982.
Phot. Bernard Lardière
IVR43_19829000170Z



Vue d'ensemble de la rue du Temple.
Phot. Yves Sancey
IVR43_20029000332X

Alignement de maisons
rue du Temple.
Phot. Yves Sancey
IVR43_20029000331X

Alignement de maisons rue Bel-Air.
Phot. Yves Sancey
IVR43_20029000333X

Maison individuelle n° 13 rue du Temple : vue de face.
Phot. Yves Sancey
IVR43_20029000337X

Maison individuelle n° 13 rue du Temple : vue de trois quarts.
Phot. Yves Sancey
IVR43_20029000336X

Maison individuelle n° 9 rue du Temple.
Phot. Yves Sancey
IVR43_20029000335X

Maison individuelle n° 9 rue du Temple : détail de la grille.
Phot. Yves Sancey
IVR43_20029000334X

Dossiers liés

Est partie constituante de : ensemble industriel Japy (IA90000075) Franche-Comté, Territoire de Belfort, Beaucourt
Dossiers de synthèse :
présentation de l'étude du patrimoine industriel du Territoire de Belfort (IA90000152)
présentation de la commune de Beaucourt (IA90000154) Franche-Comté, Territoire de Belfort, Beaucourt
cités ouvrières (IA00016716) Franche-Comté, Territoire de Belfort, Beaucourt
Oeuvre(s) contenue(s) :

Auteur(s) du dossier : Bernard Lardière, Raphaël Favereaux
Copyright(s) : (c) Région Bourgogne-Franche-Comté, Inventaire du patrimoine ; (c) Région Bourgogne-Franche-Comté, Inventaire du patrimoine

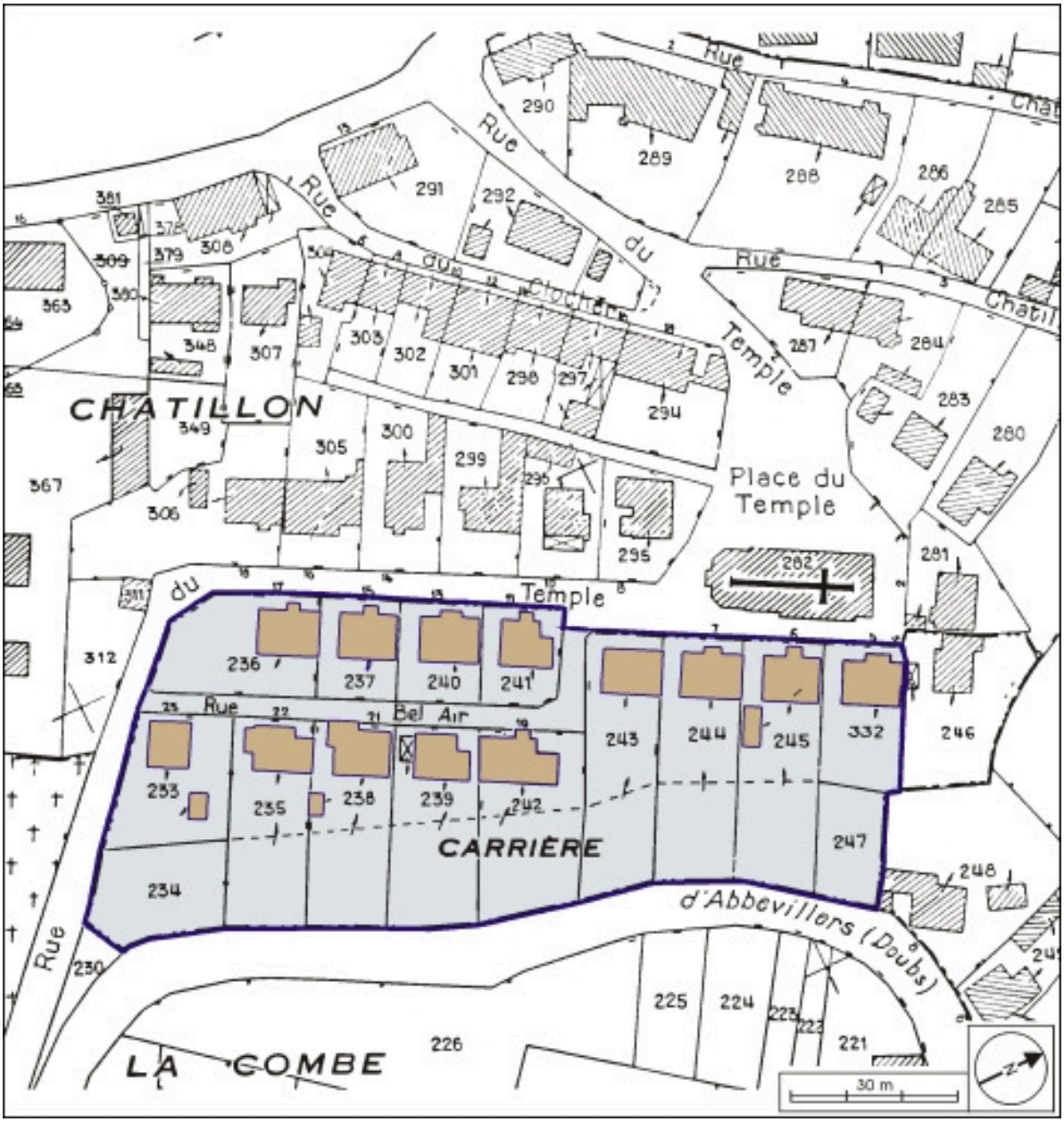

Plan-masse et de situation. Extrait du plan cadastral, 1979, section AH, 1:1000.

IVR43_20039000003NUDA
Auteur de l'illustration : André Céréza
Date de prise de vue : 2003
Technique de relevé : reprise de fond ;
(c) Région Bourgogne-Franche-Comté, Inventaire du patrimoine
reproduction soumise à autorisation du titulaire des droits d'exploitation



Plan parcellaire de la cité de l'Eglise.

Référence du document reproduit :

- **Plan parcellaire de la cité de l'église.**
  Plan parcellaire de la cité de l'église. Dessin, plume, lavis, échelle 1:250, le 18 août 1866.
  Archives départementales du Territoire de Belfort, Belfort : 9 J 1 D 1

IVR43_19849000010X
Auteur de l'illustration : Yves Sancey
Date de prise de vue : 1984
(c) Région Bourgogne-Franche-Comté, Inventaire du patrimoine ; (c) Archives départementales du Territoire de Belfort
reproduction soumise à autorisation du titulaire des droits d'exploitation

Vue d'ensemble de la rue du Temple en 1982.

IVR43_19829000169Z
Auteur de l'illustration : Bernard Lardière
Date de prise de vue : 1982
(c) Région Bourgogne-Franche-Comté, Inventaire du patrimoine
reproduction soumise à autorisation du titulaire des droits d'exploitation

Alignement de maisons rue du Temple en 1982.

IVR43_19829000171Z
Auteur de l'illustration : Bernard Lardière
Date de prise de vue : 1982
(c) Région Bourgogne-Franche-Comté, Inventaire du patrimoine
reproduction soumise à autorisation du titulaire des droits d'exploitation

Maison individuelle (cadastre : AH 243) en 1982.

IVR43_19829000172Z
Auteur de l'illustration : Bernard Lardière
Date de prise de vue : 1982
(c) Région Bourgogne-Franche-Comté, Inventaire du patrimoine
reproduction soumise à autorisation du titulaire des droits d'exploitation

Maison individuelle (cadastre : AH 237) en 1982.

IVR43_19829000170Z
Auteur de l'illustration : Bernard Lardière
Date de prise de vue : 1982
(c) Région Bourgogne-Franche-Comté, Inventaire du patrimoine
reproduction soumise à autorisation du titulaire des droits d'exploitation



Vue d'ensemble de la rue du Temple.

IVR43_20029000332X
Auteur de l'illustration : Yves Sancey
Date de prise de vue : 2002
(c) Région Bourgogne-Franche-Comté, Inventaire du patrimoine
reproduction soumise à autorisation du titulaire des droits d'exploitation

Alignement de maisons rue du Temple.

IVR43_20029000331X
Auteur de l'illustration : Yves Sancey
Date de prise de vue : 2002
(c) Région Bourgogne-Franche-Comté, Inventaire du patrimoine
reproduction soumise à autorisation du titulaire des droits d'exploitation

Alignement de maisons rue Bel-Air.

IVR43_20029000333X
Auteur de l'illustration : Yves Sancey
Date de prise de vue : 2002
(c) Région Bourgogne-Franche-Comté, Inventaire du patrimoine
reproduction soumise à autorisation du titulaire des droits d'exploitation

Maison individuelle n° 13 rue du Temple : vue de face.

IVR43_20029000337X
Auteur de l'illustration : Yves Sancey
Date de prise de vue : 2002
(c) Région Bourgogne-Franche-Comté, Inventaire du patrimoine
reproduction soumise à autorisation du titulaire des droits d'exploitation

Maison individuelle n° 13 rue du Temple : vue de trois quarts.

IVR43_20029000336X
Auteur de l'illustration : Yves Sancey
Date de prise de vue : 2002
(c) Région Bourgogne-Franche-Comté, Inventaire du patrimoine
reproduction soumise à autorisation du titulaire des droits d'exploitation

Maison individuelle n° 9 rue du Temple.

IVR43_20029000335X
Auteur de l'illustration : Yves Sancey
Date de prise de vue : 2002
(c) Région Bourgogne-Franche-Comté, Inventaire du patrimoine
reproduction soumise à autorisation du titulaire des droits d'exploitation

Maison individuelle n° 9 rue du Temple : détail de la grille.

IVR43_20029000334X
Auteur de l'illustration : Yves Sancey
Date de prise de vue : 2002
(c) Région Bourgogne-Franche-Comté, Inventaire du patrimoine
reproduction soumise à autorisation du titulaire des droits d'exploitation