

Franche-Comté, Haute-Saône  
Ambiéwillers

## **l'architecture religieuse, funéraire et commémorative de la commune d'Ambiéwillers**

### **Références du dossier**

Numéro de dossier : IA70000943

Date de l'enquête initiale : 2015

Date(s) de rédaction : 2015

Cadre de l'étude : enquête thématique régionale

Auteur(s) du dossier : Guillaume Gézolme

Copyright(s) : (c) Région Bourgogne-Franche-Comté, Inventaire du patrimoine

### **Désignation**

Aires d'études : Val de Saône

### **Localisation**

### **Historique**

- La commune compte plusieurs édifices religieux.

**L'église Saint-Barthélemy** est reconstruite en partie en 1830 (chœur et transept). Devant la vétusté de la nef et du clocher, le conseil municipal décide de restaurer l'édifice en 1902.

A l'entrée du bourg, une chapelle funéraire est édifée en 1955 près du mausolée régional de la Libération, 1955. Cet édifice, sous le vocable de Notre-Dame de la Garde, fut réalisé à l'initiative de l'abbé Ernest Gehant, curé de la paroisse d'Ambiéwillers, .

Une croix datant de 1757 est érigée près du lavoir face à la mairie, sur la route principale.

Le conseil municipal souhaite déplacer le cimetière situé autour de l'église. Un projet de 1886 propose son transfert au lieu-dit *La Renardière*. Le plan proposé est validé par le maire. Le nouveau cimetière est achevé le 17 octobre 1889.

- Monuments commémoratifs.

Au début de la rue de l'Église, un monument aux morts est édifé en 1922 en mémoire des habitants d'Ambiéwillers morts à la guerre. Le monument est réalisé dans les ateliers du sculpteur marbrier Georges Halley, établi à Vesoul. L'installation du monument nécessite le déplacement d'une fontaine qui est transférée de l'autre côté de la rue.

Peu avant l'entrée du village, un **mausolée régional de la Libération** est construit en 1947 et inauguré en 1955 en même temps que la chapelle de la Libération, voisine.

Période(s) principale(s) : 19e siècle, 20e siècle ()

Auteur(s) de l'oeuvre : Georges Halley (marbrier, attribution par source)

### **Références documentaires**

#### **Documents d'archive**

- **2 O 1194 / ambiéwillers : Travaux concernant divers bâtiments , réparations à l'église, à la cure et aux deux écoles (1865-1867)**

Archives départementales de la Haute-Saône, Vesoul. 2 O 1194 / Ambiéwillers : Travaux concernant divers bâtiments , réparations à l'église, à la cure et aux deux écoles (1865-1867)

Archives départementales de la Haute-Saône, Vesoul : 2 O 1194

- **13 E dépôt 29/M1. Édifices du culte et cimetière ; Édifices à usage d'établissements d'enseignement, de sciences et d'art (1839-1913)**

Archives départementales de la Haute-Saône, Vesoul. 13 E dépôt 29/M1. Édifices du culte et cimetière ; Édifices à usage d'établissements d'enseignement, de sciences et d'art de la commune d'Ambiéwillers (1839-1913).

Archives départementales de la Haute-Saône, Vesoul : 13 E dépôt 29/M1

## Documents figurés

- **Plans du projet de transfert du cimetière (1886).**

*Plans du projet de transfert du cimetière.* Dessin par s.n. 1886.

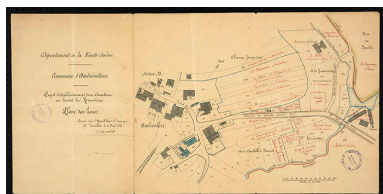
Archives départementales de la Haute-Saône, Vesoul : 2 O 1194

- **Projet du futur monument aux morts (1922)**

*Projet du futur monument aux morts.* Dessin, par Georges Halley (sculpteur marbrier), établi à Nancy. 1922.

Archives départementales de la Haute-Saône, Vesoul : 2 O 1194

## Illustrations



Projet de transfert du cimetière.

Phot.

IVR43\_20167000007NUC4A



Projet de construction  
du monument aux morts.

Phot. , Autr. Georges Halley

IVR43\_20167000009NUC4A



Catalogue proposant des modèles  
de monument aux morts.

Phot. , Autr. Georges Halley

IVR43\_20167000010NUC4A



Croix au centre du village avec le clocher de l'église au second plan.

Phot. Sonia Dourlot


IVR43\_20157001040NUC2A



La chapelle des Martyrs.  
Phot. Sonia Dourlot  
IVR43\_20157001062NUC2A



Le monuments aux morts.  
Phot. Sonia Dourlot  
IVR43\_20157001046NUC4A



Le cimetière d'Ambiévillers.

Phot. Sonia Dourlot

IVR43\_20157001057NUC2A



Détail de la croix.

Phot. Sonia Dourlot

IVR43\_20157001041NUC2A

## Dossiers liés

### Dossier(s) de synthèse :

le val de Saône - aire d'étude (IA70001083)

présentation de la commune d'Ambiévillers (IA70000622) Franche-Comté, Haute-Saône, Ambiévillers

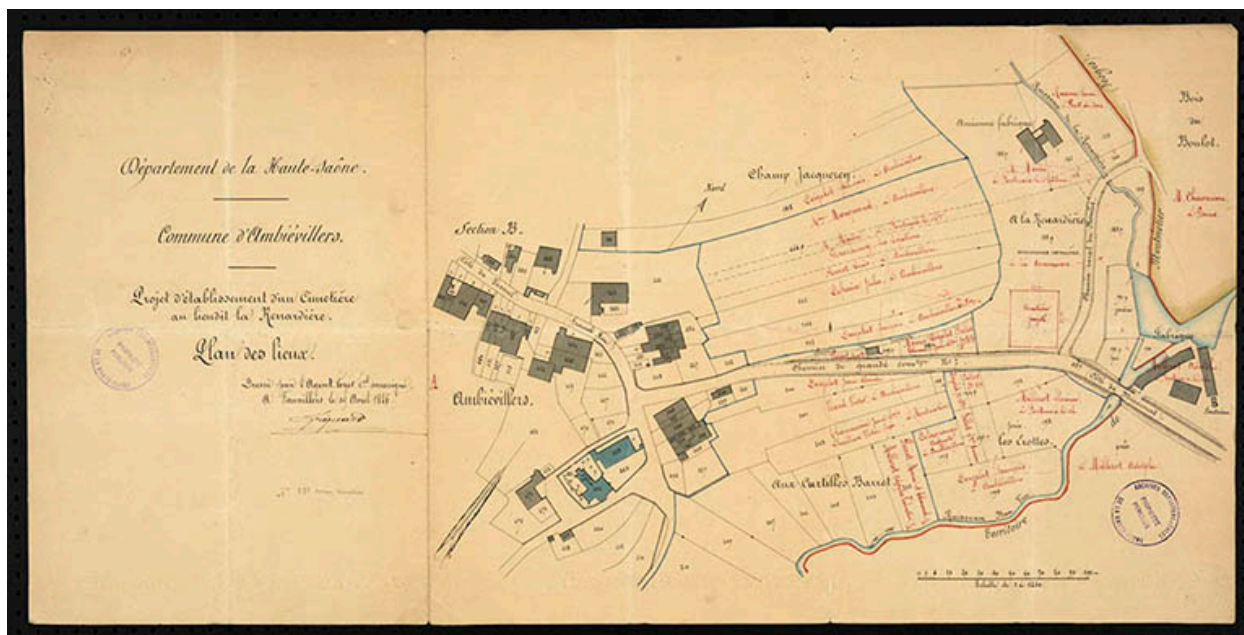
### Oeuvres en rapport :

église Saint-Barthélemy (IA70000623) Franche-Comté, Haute-Saône, Ambiévillers, rue de l'Église

mausolée régional de la Libération (IA70000625) Franche-Comté, Haute-Saône, Ambiévillers, route départementale 434

Auteur(s) du dossier : Guillaume Gézolme

Copyright(s) : (c) Région Bourgogne-Franche-Comté, Inventaire du patrimoine



Projet de transfert du cimetière.

Référence du document reproduit :

- **Plans du projet de transfert du cimetière (1886).**  
*Plans du projet de transfert du cimetière.* Dessin par s.n. 1886.  
Archives départementales de la Haute-Saône, Vesoul : 2 O 1194

IVR43\_20167000007NUC4A

Auteur de l'illustration :

Date de prise de vue : 2016

(c) Région Bourgogne-Franche-Comté, Inventaire du patrimoine  
reproduction soumise à autorisation du titulaire des droits d'exploitation





Projet de construction du monument aux morts.

Référence du document reproduit :

- **Projet du futur monument aux morts (1922)**  
*Projet du futur monument aux morts.* Dessin, par Georges Halley (sculpteur marbrier), établi à Nancy. 1922.  
Archives départementales de la Haute-Saône, Vesoul : 2 O 1194

IVR43\_2016700009NUC4A

Auteur de l'illustration :

Auteur du document reproduit : Georges Halley

Date de prise de vue : 2016

(c) Région Bourgogne-Franche-Comté, Inventaire du patrimoine  
reproduction soumise à autorisation du titulaire des droits d'exploitation



Catalogue proposant des modèles de monument aux morts.

Référence du document reproduit :

- **Projet du futur monument aux morts (1922)**  
*Projet du futur monument aux morts.* Dessin, par Georges Halley (sculpteur marbrier), établi à Nancy. 1922.  
Archives départementales de la Haute-Saône, Vesoul : 2 O 1194

IVR43\_20167000010NUC4A

Auteur de l'illustration :

Auteur du document reproduit : Georges Halley

Date de prise de vue : 2016

(c) Région Bourgogne-Franche-Comté, Inventaire du patrimoine  
reproduction soumise à autorisation du titulaire des droits d'exploitation



Croix au centre du village avec le clocher de l'église au second plan.

IVR43\_20157001040NUC2A

Auteur de l'illustration : Sonia Dourlot

Date de prise de vue : 2015

(c) Région Bourgogne-Franche-Comté, Inventaire du patrimoine  
reproduction soumise à autorisation du titulaire des droits d'exploitation





La chapelle des Martyrs.

IVR43\_20157001062NUC2A

Auteur de l'illustration : Sonia Dourlot

Date de prise de vue : 2015

(c) Région Bourgogne-Franche-Comté, Inventaire du patrimoine  
reproduction soumise à autorisation du titulaire des droits d'exploitation





Le monuments aux morts.

IVR43\_20157001046NUC4A

Auteur de l'illustration : Sonia Dourlot

Date de prise de vue : 2015

(c) Région Bourgogne-Franche-Comté, Inventaire du patrimoine  
reproduction soumise à autorisation du titulaire des droits d'exploitation



Le cimetière d'Ambiévillers.

IVR43\_20157001057NUC2A

Auteur de l'illustration : Sonia Dourlot

Date de prise de vue : 2015

(c) Région Bourgogne-Franche-Comté, Inventaire du patrimoine  
reproduction soumise à autorisation du titulaire des droits d'exploitation





Détail de la croix.

IVR43\_20157001041NUC2A

Auteur de l'illustration : Sonia Dourlot

Date de prise de vue : 2015

(c) Région Bourgogne-Franche-Comté, Inventaire du patrimoine  
reproduction soumise à autorisation du titulaire des droits d'exploitation