Franche-Comté, Doubs
Jougne
la Ferrière
rue des Forges

moulin à farine et scierie Dubrez, scierie et forge Guyon puis conserverie Gresset

Références du dossier

Numéro de dossier : IA25000808
Date de l'enquête initiale : 2008
Date(s) de rédaction : 2008
Cadre de l'étude : enquête thématique régionale petites cités comtoises de caractère
Degré d'étude : étudié

Désignation

Dénomination : moulin à farine, scierie, forge, conserverie
Appellation : moulin Dubrez, scierie Guyon, conserverie Gresset
Destinations successives : entrepôt commercial
Parties constituantes non étudiées : maison, logement d'ouvriers, jardin, hangar industriel, canal, magasin de commerce

Compléments de localisation

Milieu d'implantation : en écart
Réseau hydrographique : bief de dérivation de la Jougnena
Références cadastrales : 1839, C, 31, 52 à 57 ; 2008, AE, 270, 279 à 281, 305, 307

Historique

Le site est peut-être créé dans le 1er quart du 19e siècle. En 1839, date du cadastre napoléonien, le meunier Auguste Dubrez possède deux constructions de part et d'autre du canal de dérivation de la Jougnena : maison, moulin et scierie sur la parcelle C 54 (rive droite), ribe sur la C 55 (île entre canal et Jougnena). L'usine, qui chôme le tiers du temps par manque d'eau, comprend 3 scies à 5 lames et 2 roues, ainsi qu'1 scie circulaire à 1 roue. Elle est acquise par Charles et Auguste Vandel, lesquels la revendent avant 1881 à Paul Guyon. Ce dernier modifie le site vers 1906 : extension du le bâtiment initial de la scierie en gagnant sur le canal, construction d'un hangar et d'une petite maison (C 53), d'un second hangar (C 56) et d'une seconde maison, aménagement d'un "chantier de bois". De l'autre côté de la rue des Forges, il fait aussi bâtir un hangar, remplacé aujourd'hui par une construction neuve, et un logement ouvrier (C 9). Scierie et forge, l'usine Guyon (puis Guyon-Savoie) est détruite par un incendie avant la seconde guerre mondiale.
En 1946, Camille Gresset y crée une usine de conserves artisanales et transforme les lieux, avec construction de deux hangars en ciment à proximité. Son usine fabrique du boeuf en gelée, du pâté de foie pur porc et, surtout, elle conditionne des champignons, notamment les "petits gris" fournis à l'automne par des ramasseurs locaux entre Jougne et Chapelle-des-Bois. Au printemps, elle cuisine des escargots, achetés vivants en Allemagne, en Suisse et en Hongrie, d'où l'obligation d'effectuer dans la journée les différentes opérations de conserverie (ébouillantage, décorticage, calibrage, comptage, mise en boîte - à la main -, sertissage et stérilisation). La moitié des 45 employés travaille à plein temps, l'autre moitié est constituée de saisonniers. Dès 1960 la production augmente et Camille Gresset fonde une S.A. avec son fils Florent. De nouveaux locaux sont aménagés avec chambres froides (surgélation à -60 °C et stockage à -20 °C). Le matériel se modernise : le comptage devient électronique et le calibrage mécanique. Les escargots parviennent à l'usine sous forme de chair surgelée, de Turquie, Grèce, Syrie ou Iran. On produit aussi de la fondue en boîte. En 1970, la production augmente encore et la S.A. Gresset s'installe dans la zone industrielle de Pontarlier et triple la possibilité du stockage au froid. Les clients sont originaires des pays européens : France, Belgique, Allemagne, Grande-Bretagne. Un atelier est ouvert aux Hôpitaux-Neufs et les trois unités (la Ferrière, Pontarlier et Les Hôpitaux-Neufs) comptent 130 salariés. Un hangar de la

scierie Bertin, détruite par un incendie en 1974, est transféré sur le site. L'activité cesse en 1983 et deux ans plus tard, la commune achète l'usine, utilisant une partie des locaux pour stocker du matériel et louant les autres. En 1989, elle en vend une partie (AE 55 à 58 et 281) à une entreprise agro-alimentaire de préparation et transformation de légumes en conserves (Fermo France SARL), qui fait faillite l'année suivante. Elle rachète alors les bâtiments pour, de nouveau, y stocker du matériel et les louer. L'une des maisons (actuelle AE 226), utilisée pour loger les ouvriers, a été vendue à un particulier.

Période(s) principale(s) : 1er quart 19e siècle (?), 1er quart 20e siècle, 2e quart 20e siècle, 3e quart 20e siècle

Description

Les bâtiments sont protégés par des toit à deux longs pans couverts en tuiles mécaniques.

Eléments descriptifs

Matériau(x) du gros-oeuvre, mise en oeuvre et revêtement : calcaire, moellon, enduit ; bois ; ciment
Matériau(x) de couverture : tuile mécanique
Étage(s) ou vaisseau(x) : sous-sol, 1 étage carré
Élévations extérieures : élévation à travées
Type(s) de couverture : toit à longs pans, pignon couvert
Escaliers : escalier dans-oeuvre : escalier tournant ; escalier de distribution extérieur : escalier droit

Statut, intérêt et protection

Statut de la propriété : propriété publique, propriété privée

Références documentaires

Documents figurés

- **La Ferrière [1ère feuille], 1906-1907.**
  La Ferrière [1ère feuille], dessin, par le géomètre Henri Lucas, 1906-1907, échelle 1:1 000

- **[Vue d'ensemble, depuis le sud], [1ère moitié 20e siècle].**
  [Vue d'ensemble, depuis le sud], photographie ou carte postale, s.d. [1ère moitié 20e siècle].

- **Environs de Pontarlier - Les Scieries de la Ferrière - Au fond, à gauche, Jougne, [1ère moitié 20e siècle].**
  Environs de Pontarlier - Les Scieries de la Ferrière - Au fond, à gauche, Jougne, carte postale, s.d. [1ère moitié 20e siècle], Faivre-Locca éd. à Pontarlier.

Illustrations

Plan masse et de situation.
Extrait du plan cadastral, 2008, section AE, échelle 1/1 000.
Dess. André Céréza
IVR43_20112500076NUDA

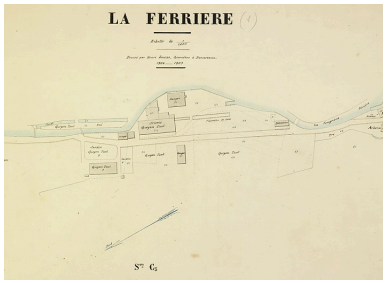

La Ferrière [1ère feuille : plan-masse et de situation de la scierie de Paul Guyon], 1906-1907.
Phot. Jérôme Mongreville,
Autr. Henri Lucas
IVR43_20092500057NUC2A

[Vue d'ensemble, depuis le sud], [1ère moitié 20e siècle].
Phot.
IVR43_20082500743NUC2A

Environs de Pontarlier - Les Scieries de la Ferrière - Au fond, à gauche, Jougne, [1ère moitié 20e siècle].
Phot.
IVR43_20082500754NUC2A

Vue générale plongeante, depuis le sud-ouest.
Phot. Jérôme Mongreville
IVR43_20082501074NUC2A

Vue générale rapprochée, depuis le sud-ouest.
Phot. Jérôme Mongreville
IVR43_20082501073NUC2A

Partie sud du site : vue générale.
Phot. Jérôme Mongreville
IVR43_20082501066NUC2A

Partie sud : 1er bâtiment.
Phot. Jérôme Mongreville
IVR43_20082501067NUC2A

Partie sud : 2e bâtiment.
Phot. Jérôme Mongreville
IVR43_20082501072NUC2A

Partie nord du site : vue générale.
Phot. Jérôme Mongreville
IVR43_20082501068NUC2A

Partie nord : vue rapprochée.
Phot. Jérôme Mongreville
IVR43_20082501069NUC2A

Partie nord : bâtiments vus de face.
Phot. Jérôme Mongreville
IVR43_20082501070NUC2A

Partie nord : hangar.
Phot. Jérôme Mongreville
IVR43_20082501071NUC2A

Partie nord : maison.
Phot. Jérôme Mongreville
IVR43_20082501063NUC2A

Partie nord : porte au rez-de-chaussée de la maison.
Phot. Jérôme Mongreville
IVR43_20082501064NUC2A

Ouvrage lié à l'eau.
Phot. Jérôme Mongreville
IVR43_20082501065NUC2A

Dossiers liés

Dossiers de synthèse :
présentation de la commune de Jougne (IA25000614) Franche-Comté, Doubs, Jougne
Oeuvre(s) contenue(s) :

Auteur(s) du dossier : Liliane Hamelin, Carole Josso
Copyright(s) : (c) Région Bourgogne-Franche-Comté, Inventaire du patrimoine

Plan masse et de situation. Extrait du plan cadastral, 2008, section AE, échelle 1/1 000.

IVR43_20112500076NUDA
Auteur de l'illustration : André Céréza
Date de prise de vue : 2011
Technique de relevé : reprise de fond ; Échelle : 1/1 250
(c) Région Bourgogne-Franche-Comté, Inventaire du patrimoine
reproduction soumise à autorisation du titulaire des droits d'exploitation

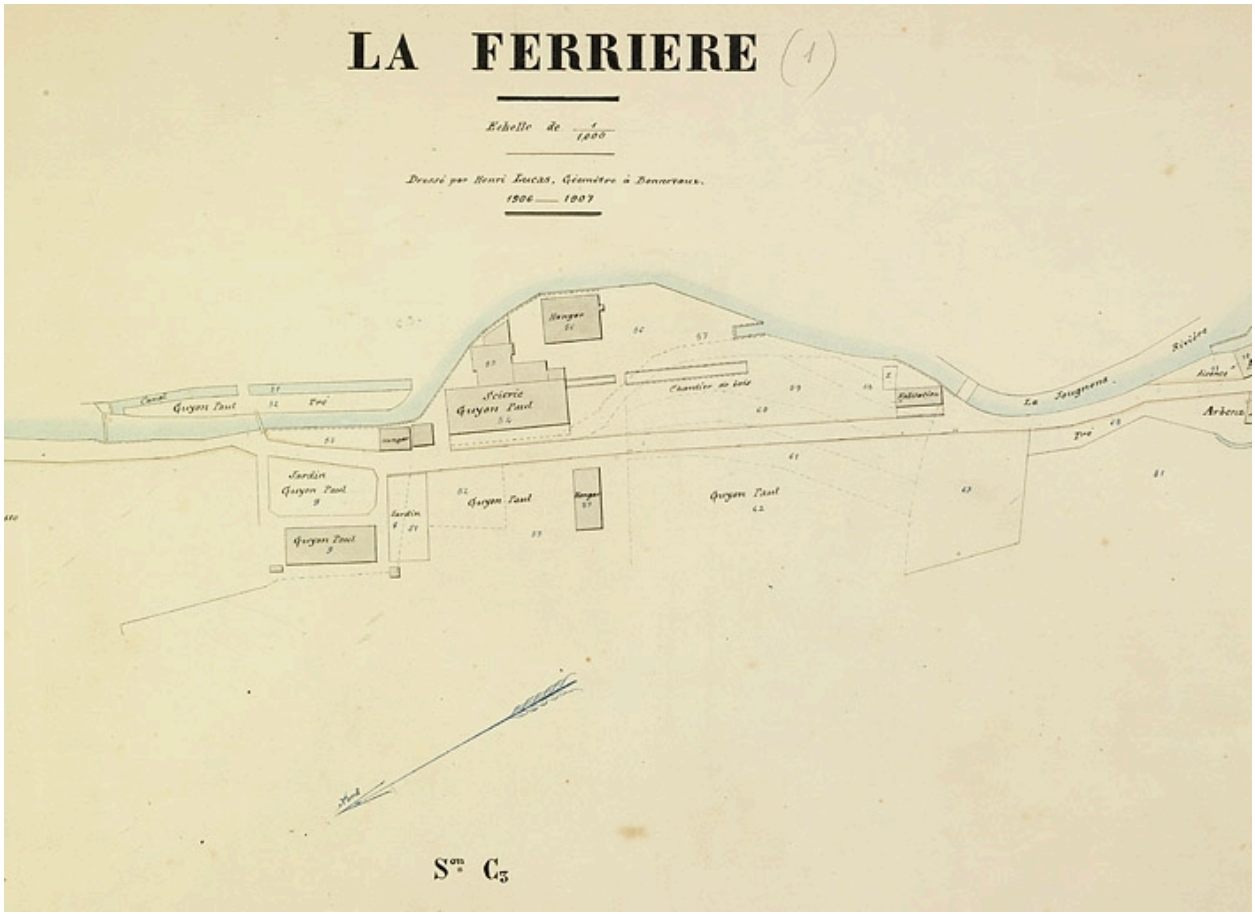

La Ferrière [1ère feuille : plan-masse et de situation de la scierie de Paul Guyon], 1906-1907.

Référence du document reproduit :

- **La Ferrière [1ère feuille], 1906-1907.**
  La Ferrière [1ère feuille], dessin, par le géomètre Henri Lucas, 1906-1907, échelle 1:1 000

IVR43_20092500057NUC2A
Auteur de l'illustration : Jérôme Mongreville
Auteur du document reproduit : Henri Lucas
Date de prise de vue : 2009
Échelle : 1/1 000
(c) Région Bourgogne-Franche-Comté, Inventaire du patrimoine
reproduction soumise à autorisation du titulaire des droits d'exploitation

[Vue d'ensemble, depuis le sud], [1ère moitié 20e siècle].

Référence du document reproduit :

- **[Vue d'ensemble, depuis le sud], [1ère moitié 20e siècle].**
  [Vue d'ensemble, depuis le sud], photographie ou carte postale, s.d. [1ère moitié 20e siècle].

IVR43_20082500743NUC2A
Auteur de l'illustration :
Date de prise de vue : 2008
(c) Région Bourgogne-Franche-Comté, Inventaire du patrimoine
reproduction soumise à autorisation du titulaire des droits d'exploitation



Environs de Pontarlier - Les Scieries de la Ferrière - Au fond, à gauche, Jougne, [1ère moitié 20e siècle].

Référence du document reproduit :

- **Environs de Pontarlier - Les Scieries de la Ferrière - Au fond, à gauche, Jougne, [1ère moitié 20e siècle].** *Environs de Pontarlier - Les Scieries de la Ferrière - Au fond, à gauche, Jougne*, carte postale, s.d. [1ère moitié 20e siècle], Faivre-Locca éd. à Pontarlier.

IVR43_20082500754NUC2A
Auteur de l'illustration :
Date de prise de vue : 2008
(c) Région Bourgogne-Franche-Comté, Inventaire du patrimoine
reproduction soumise à autorisation du titulaire des droits d'exploitation

Vue générale plongeante, depuis le sud-ouest.

IVR43_20082501074NUC2A
Auteur de l'illustration : Jérôme Mongreville
Date de prise de vue : 2008
(c) Région Bourgogne-Franche-Comté, Inventaire du patrimoine
reproduction soumise à autorisation du titulaire des droits d'exploitation

Vue générale rapprochée, depuis le sud-ouest.

IVR43_20082501073NUC2A
Auteur de l'illustration : Jérôme Mongreville
Date de prise de vue : 2008
(c) Région Bourgogne-Franche-Comté, Inventaire du patrimoine
reproduction soumise à autorisation du titulaire des droits d'exploitation

Partie sud du site : vue générale.

IVR43_20082501066NUC2A
Auteur de l'illustration : Jérôme Mongreville
Date de prise de vue : 2008
(c) Région Bourgogne-Franche-Comté, Inventaire du patrimoine
reproduction soumise à autorisation du titulaire des droits d'exploitation

Partie sud : 1er bâtiment.

IVR43_20082501067NUC2A
Auteur de l'illustration : Jérôme Mongreville
Date de prise de vue : 2008
(c) Région Bourgogne-Franche-Comté, Inventaire du patrimoine
reproduction soumise à autorisation du titulaire des droits d'exploitation

Partie sud : 2e bâtiment.

IVR43_20082501072NUC2A
Auteur de l'illustration : Jérôme Mongreville
Date de prise de vue : 2008
(c) Région Bourgogne-Franche-Comté, Inventaire du patrimoine
reproduction soumise à autorisation du titulaire des droits d'exploitation

Partie nord du site : vue générale.

IVR43_20082501068NUC2A
Auteur de l'illustration : Jérôme Mongreville
Date de prise de vue : 2008
(c) Région Bourgogne-Franche-Comté, Inventaire du patrimoine
reproduction soumise à autorisation du titulaire des droits d'exploitation

Partie nord : vue rapprochée.

IVR43_20082501069NUC2A
Auteur de l'illustration : Jérôme Mongreville
Date de prise de vue : 2008
(c) Région Bourgogne-Franche-Comté, Inventaire du patrimoine
reproduction soumise à autorisation du titulaire des droits d'exploitation

Partie nord : bâtiments vus de face.

IVR43_20082501070NUC2A
Auteur de l'illustration : Jérôme Mongreville
Date de prise de vue : 2008
(c) Région Bourgogne-Franche-Comté, Inventaire du patrimoine
reproduction soumise à autorisation du titulaire des droits d'exploitation

Partie nord : hangar.

IVR43_20082501071NUC2A
Auteur de l'illustration : Jérôme Mongreville
Date de prise de vue : 2008
(c) Région Bourgogne-Franche-Comté, Inventaire du patrimoine
reproduction soumise à autorisation du titulaire des droits d'exploitation

Partie nord : maison.

IVR43_20082501063NUC2A
Auteur de l'illustration : Jérôme Mongreville
Date de prise de vue : 2008
(c) Région Bourgogne-Franche-Comté, Inventaire du patrimoine
reproduction soumise à autorisation du titulaire des droits d'exploitation

Partie nord : porte au rez-de-chaussée de la maison.

IVR43_20082501064NUC2A
Auteur de l'illustration : Jérôme Mongreville
Date de prise de vue : 2008
(c) Région Bourgogne-Franche-Comté, Inventaire du patrimoine
reproduction soumise à autorisation du titulaire des droits d'exploitation

Ouvrage lié à l'eau.

IVR43_20082501065NUC2A
Auteur de l'illustration : Jérôme Mongreville
Date de prise de vue : 2008
(c) Région Bourgogne-Franche-Comté, Inventaire du patrimoine
reproduction soumise à autorisation du titulaire des droits d'exploitation