

Franche-Comté, Doubs  
Jougne  
Saint-Maurice

## chapelle Saint-Maurice

### Références du dossier

Numéro de dossier : IA00014175  
Date de l'enquête initiale : 1986  
Date(s) de rédaction : 1986  
Cadre de l'étude : enquête thématique régionale petites cités comtoises de caractère  
Degré d'étude : étudié  
Référence du dossier Monument Historique : PA00101657

### Désignation

Dénomination : chapelle  
Vocable : Saint-Maurice  
Parties constituantes non étudiées : enclos, cimetière

### Compléments de localisation

Milieu d'implantation : isolé  
Références cadastrales : 1976, D, 3

### Historique

Dominée par l'église paroissiale Saint-Jean-Baptiste, la chapelle Saint-Maurice se dresse dans l'enclos du cimetière. Elle témoigne de l'existence d'un prieuré érigé par les bénédictins de l'abbaye Saint-Maurice d'Agaune fondée dans le Valais (Suisse) sur le lieu du martyr de saint Maurice. Cette abbaye entretenait des liens étroits avec celles de Saint-Bénigne de Dijon et de Saint-Marcel de Chalon dans le cadre d'une confraternité. Le prieuré devint ainsi une halte entre le Valais et la Bourgogne pour les moines franchissant les montagnes du Jura par le col de Jougne. Les échanges se limitaient à quelques produits agricoles et du sel, provenant des salines de Salins.

Un texte de 1199 mentionne un chapelain à Jougne, l'église priorale jouant alors le rôle de l'église paroissiale qui ne sera construite qu'en 1663.

D'après Géraldine Mélot, auteur d'une thèse récente intitulée *Les Églises romanes du XIIe siècle en Franche-Comté*, l'édifice avec sa crypte aurait été construit au milieu du XIIe siècle. Bâtie à flanc de coteau sur un axe nord-sud, la chapelle était contreboutée par une abside à trois pans coupés (chacun percé d'une baie) visible sur un plan daté de 1595 déposé au château d'Arlay. Cette forme d'abside est assez courante au XIIe siècle en Franche-Comté. Malheureusement, à la suite d'un des glissements de terrain qui ont ponctué l'histoire de l'édifice, le pignon sud a été fermé par la construction d'un mur percé de trois baies.

Par ailleurs, l'auteur précise que les contreforts romans, en petit appareil sur la façade ouest, ont été renforcés au XIXe siècle en même temps que l'on construisait ceux de la façade orientale donnant à l'ensemble cette silhouette trapue.

Cette chapelle, classée au titre des Monuments Historiques le 30 avril 1930, constitue un des plus beaux exemples d'architecture romane en Franche-Comté.

Période(s) principale(s) : 12e siècle

### Description

L'accès se fait par un portail modeste en plein cintre à double ressauts et sans tympan. La nef unique, couverte d'une voûte en berceau brisé, rarement utilisée en Franche-Comté à l'exception de l'église abbatiale de Montbenoît, comporte trois travées irrégulières qui se prolongent par celle du chœur, surélevée, construite sur une crypte. La voûte soutenue par des arcs doubleaux repose soit sur des pilastres, soit sur des colonnes engagées. Les chapiteaux des colonnes présentent

un décor sculpté. Ceux de la première travée du chœur figurent, à gauche, un personnage aux mains levées, cantonné de têtes ricanantes, auquel répond, à droite, un chapiteau orné de feuilles. Le décor végétal rappelle celui des chapiteaux de la crypte. Celle-ci (non accessible) est constituée de trois travées voûtées d'arêtes séparées par des arcs en plein cintre. Les extrémités sont terminées par des absidioles qui ont sans doute abrité des autels et servi à stabiliser le chœur. La crypte est, en effet, une crypte de soutènement et un lieu de pèlerinage lié au culte de saint Maurice dont les reliques sont aujourd'hui déposées dans des reliquaires en bois doré sur les autels retables latéraux de l'église paroissiale.

### Éléments descriptifs

Matériau(x) du gros-oeuvre, mise en oeuvre et revêtement : calcaire, moellon, enduit partiel ; pierre de taille

Matériau(x) de couverture : bois en couverture

Plan : plan allongé

Étage(s) ou vaisseau(x) : 1 vaisseau, sous-sol

Couvrements : voûte en berceau ; voûte d'arêtes ; cul-de-four

Élévations extérieures : élévation ordonnancée sans travées

Type(s) de couverture : toit à longs pans, pignon couvert

Escaliers : escalier dans-oeuvre : escalier droit

### Statut, intérêt et protection

Intérêt de l'œuvre : à signaler

Protections : classé MH, 1930

Statut de la propriété : propriété de la commune

### Références documentaires

#### Bibliographie

- Les sources documentaires sont consultables dans le dossier numérisé, accessible dans la rubrique "Informations complémentaires".

#### Liens web


- Voir le dossier initial numérisé : <https://patrimoine.bourgognefranche-comte.fr/gtrudov/IA00014175/index.htm>

### Illustrations



Façades latérale gauche et postérieure, [fin 19e ou début 20e siècle ?].  
Phot.

IVR43\_20082500705NUC2A



Chapelle Saint-Maurice  
[le chœur], [20e siècle].  
Phot. Jérôme Mongreville  
IVR43\_20082500761NUC2A



Vue générale, depuis le sud-ouest.  
Phot. Jérôme Mongreville  
IVR43\_20082500657NUC2A



Vue générale, depuis le sud-ouest.  
Phot. Jérôme Mongreville  
IVR43\_20082500658NUC2A




Vue générale, depuis le sud-est.  
Phot. Jérôme Mongreville  
IVR43\_20082501127NUC2A




Vue générale rapprochée,  
depuis le sud-est.  
Phot. Jérôme Mongreville  
IVR43\_20082501128NUC2A




Façades sud et est.  
Phot. Yves Sancey  
IVR43\_19782500464X



Façade sud : entrée.  
Phot. Jérôme Mongreville  
IVR43\_20082501132NUC2A




Vue de la nef et du chœur.  
Phot. Yves Sancey  
IVR43\_19792500475X



Intérieur : murs sud et ouest.  
Phot. Yves Sancey  
IVR43\_19792500476X




Intérieur : détail du chapiteau  
avec un personnage.  
Phot. Yves Sancey  
IVR43\_19792500477X



Intérieur : détail du chapiteau  
avec un personnage.  
Phot. Jérôme Mongreville  
IVR43\_20092500466NUC2A



Chapiteau sculpté.  
Phot. Yves Sancey  
IVR43\_19792500478X



Chapiteau sculpté.  
Phot. Jérôme Mongreville  
IVR43\_20092500465NUC2A



Vue d'ensemble de la crypte.  
Phot. Yves Sancey  
IVR43\_19792500479X



Crypte : escalier menant à la nef.  
Phot. Yves Sancey  
IVR43\_19792500482X



Crypte : chapiteau du  
mur est, côté nord.  
Phot. Yves Sancey  
IVR43\_19792500480X



Crypte : chapiteau  
du mur est, côté sud.  
Phot. Yves Sancey  
IVR43\_19792500481X



Crypte : chapiteau du  
mur ouest, côté sud.  
Phot. Yves Sancey  
IVR43\_19792500483X



Crypte : chapiteau du  
mur ouest, côté nord.  
Phot. Yves Sancey  
IVR43\_19792500484X



Médaille de saint Maurice : avers.  
Phot. Jérôme Mongreville  
IVR43\_20092500034NUC2A



Médaille de saint Maurice : revers.

Phot. Jérôme Mongreville

IVR43\_20092500035NUC2A

## Dossiers liés

### Dossiers de synthèse :

présentation de la commune de Jougne (IA25000614) Franche-Comté, Doubs, Jougne

### Oeuvre(s) contenue(s) :

le mobilier de la chapelle Saint-Maurice (IM25004097) Franche-Comté, Doubs, Jougne, Saint Maurice  
autel, gradin d'autel et tabernacle (ensemble du maître-autel) (IM25003068) Franche-Comté, Doubs, Jougne, Saint-Maurice

Auteur(s) du dossier : Gilbert Poinot

Copyright(s) : (c) Région Bourgogne-Franche-Comté, Inventaire du patrimoine



Façades latérale gauche et postérieure, [fin 19e ou début 20e siècle ?].

Référence du document reproduit :

- **Façades latérale gauche et postérieure, [fin 19e ou début 20e siècle ?].**  
Façades latérale gauche et postérieure, carte postale, s.n., s.d. [fin 19e ou début 20e siècle ?].  
Collection particulière : Michel Villard, Les Piquets

IVR43\_20082500705NUC2A

Auteur de l'illustration :

Date de prise de vue : 2008

(c) Région Bourgogne-Franche-Comté, Inventaire du patrimoine  
reproduction soumise à autorisation du titulaire des droits d'exploitation



Chapelle Saint-Maurice [le chœur], [20e siècle].

Référence du document reproduit :

- **Chapelle Saint-Maurice [le chœur], [20e siècle].**  
Chapelle Saint-Maurice [le chœur], photographie, s.d. [20e siècle].  
Collection particulière : Germaine Gresset

IVR43\_20082500761NUC2A

Auteur de l'illustration : Jérôme Mongreville

Date de prise de vue : 2008

(c) Région Bourgogne-Franche-Comté, Inventaire du patrimoine  
reproduction soumise à autorisation du titulaire des droits d'exploitation



Vue générale, depuis le sud-ouest.

IVR43\_20082500657NUC2A

Auteur de l'illustration : Jérôme Mongreville

Date de prise de vue : 2008

(c) Région Bourgogne-Franche-Comté, Inventaire du patrimoine  
reproduction soumise à autorisation du titulaire des droits d'exploitation





Vue générale, depuis le sud-ouest.

IVR43\_20082500658NUC2A

Auteur de l'illustration : Jérôme Mongreville

Date de prise de vue : 2008

(c) Région Bourgogne-Franche-Comté, Inventaire du patrimoine  
reproduction soumise à autorisation du titulaire des droits d'exploitation



Vue générale, depuis le sud-est.

IVR43\_20082501127NUC2A

Auteur de l'illustration : Jérôme Mongreville

Date de prise de vue : 2008

(c) Région Bourgogne-Franche-Comté, Inventaire du patrimoine  
reproduction soumise à autorisation du titulaire des droits d'exploitation



Vue générale rapprochée, depuis le sud-est.

IVR43\_20082501128NUC2A

Auteur de l'illustration : Jérôme Mongreville

Date de prise de vue : 2008

(c) Région Bourgogne-Franche-Comté, Inventaire du patrimoine  
reproduction soumise à autorisation du titulaire des droits d'exploitation



Façades sud et est.

IVR43\_19782500464X

Auteur de l'illustration : Yves Sancey

Date de prise de vue : 1978

(c) Région Bourgogne-Franche-Comté, Inventaire du patrimoine  
reproduction soumise à autorisation du titulaire des droits d'exploitation




Façade sud : entrée.

IVR43\_20082501132NUC2A

Auteur de l'illustration : Jérôme Mongreville

Date de prise de vue : 2008

(c) Région Bourgogne-Franche-Comté, Inventaire du patrimoine  
reproduction soumise à autorisation du titulaire des droits d'exploitation



Vue de la nef et du choeur.

IVR43\_19792500475X

Auteur de l'illustration : Yves Sancey

Date de prise de vue : 1979

(c) Région Bourgogne-Franche-Comté, Inventaire du patrimoine  
reproduction soumise à autorisation du titulaire des droits d'exploitation



Intérieur : murs sud et ouest.

IVR43\_19792500476X

Auteur de l'illustration : Yves Sancey

Date de prise de vue : 1979

(c) Région Bourgogne-Franche-Comté, Inventaire du patrimoine  
reproduction soumise à autorisation du titulaire des droits d'exploitation



Intérieur : détail du chapiteau avec un personnage.

IVR43\_19792500477X

Auteur de l'illustration : Yves Sancey

Date de prise de vue : 1979

(c) Région Bourgogne-Franche-Comté, Inventaire du patrimoine  
reproduction soumise à autorisation du titulaire des droits d'exploitation





Intérieur : détail du chapiteau avec un personnage.

IVR43\_20092500466NUC2A

Auteur de l'illustration : Jérôme Mongreville

Date de prise de vue : 2009

(c) Région Bourgogne-Franche-Comté, Inventaire du patrimoine  
reproduction soumise à autorisation du titulaire des droits d'exploitation



Chapiteau sculpté.

IVR43\_19792500478X

Auteur de l'illustration : Yves Sancey

Date de prise de vue : 1979

(c) Région Bourgogne-Franche-Comté, Inventaire du patrimoine  
reproduction soumise à autorisation du titulaire des droits d'exploitation



Chapiteau sculpté.

IVR43\_20092500465NUC2A

Auteur de l'illustration : Jérôme Mongreville

Date de prise de vue : 2009

(c) Région Bourgogne-Franche-Comté, Inventaire du patrimoine  
reproduction soumise à autorisation du titulaire des droits d'exploitation



Vue d'ensemble de la crypte.

IVR43\_19792500479X

Auteur de l'illustration : Yves Sancey

Date de prise de vue : 1979

(c) Région Bourgogne-Franche-Comté, Inventaire du patrimoine  
reproduction soumise à autorisation du titulaire des droits d'exploitation



Crypte : escalier menant à la nef.

IVR43\_19792500482X

Auteur de l'illustration : Yves Sancey

Date de prise de vue : 1979

(c) Région Bourgogne-Franche-Comté, Inventaire du patrimoine  
reproduction soumise à autorisation du titulaire des droits d'exploitation



Crypte : chapiteau du mur est, côté nord.

IVR43\_19792500480X

Auteur de l'illustration : Yves Sancey

Date de prise de vue : 1979

(c) Région Bourgogne-Franche-Comté, Inventaire du patrimoine  
reproduction soumise à autorisation du titulaire des droits d'exploitation



Crypte : chapiteau du mur est, côté sud.

IVR43\_19792500481X

Auteur de l'illustration : Yves Sancey

Date de prise de vue : 1979

(c) Région Bourgogne-Franche-Comté, Inventaire du patrimoine  
reproduction soumise à autorisation du titulaire des droits d'exploitation



Crypte : chapiteau du mur ouest, côté sud.

IVR43\_19792500483X

Auteur de l'illustration : Yves Sancey

Date de prise de vue : 1979

(c) Région Bourgogne-Franche-Comté, Inventaire du patrimoine  
reproduction soumise à autorisation du titulaire des droits d'exploitation





Crypte : chapiteau du mur ouest, côté nord.

IVR43\_19792500484X

Auteur de l'illustration : Yves Sancey

Date de prise de vue : 1979

(c) Région Bourgogne-Franche-Comté, Inventaire du patrimoine  
reproduction soumise à autorisation du titulaire des droits d'exploitation



Médaille de saint Maurice : avers.

IVR43\_20092500034NUC2A

Auteur de l'illustration : Jérôme Mongreville

Date de prise de vue : 2009

(c) Région Bourgogne-Franche-Comté, Inventaire du patrimoine  
reproduction soumise à autorisation du titulaire des droits d'exploitation



Médaille de saint Maurice : revers.

IVR43\_20092500035NUC2A

Auteur de l'illustration : Jérôme Mongreville

Date de prise de vue : 2009

(c) Région Bourgogne-Franche-Comté, Inventaire du patrimoine  
reproduction soumise à autorisation du titulaire des droits d'exploitation