

Franche-Comté, Jura  
La Pesse

## église paroissiale de l'Assomption

### Références du dossier

Numéro de dossier : IA00123666  
Date de l'enquête initiale : 1994  
Date(s) de rédaction : 1994  
Cadre de l'étude : inventaire topographique  
Degré d'étude : étudié

### Désignation

Dénomination : église paroissiale  
Vocabulaire : de l'Assomption  
Parties constituantes non étudiées : croix monumentale

### Compléments de localisation

Milieu d'implantation : en village  
Références cadastrales : 1985, AC, 25

### Historique

Le 21 juin 1820 les principaux habitants de La Pesse s'engagèrent à construire à leurs frais une église et un presbytère, mais la souscription ne fut pas suffisante ; une commission de 7 membres fut constituée pour réunir les souscriptions, préparer les plans, acheter les terrains ; le conseil municipal des Bouchoux, par délibérations du 25 juin 1820 et du 10 juin 1821, y fut favorable ; l'église paroissiale de l'Assomption fut construite en 1822, à l'exception du clocher ; elle porte la date 1822 ; un devis de l'architecte Claude Marie Dalloz date du 2 août 1831 prévoit un essentage de petits bardeaux de sapin sur une partie des murs du chœur et la construction d'un petit clocher en bois, carré, couvert d'un toit en pavillon au-dessus du pignon de la façade ; ces travaux sont exécutés en 1832 par l'entrepreneur Joseph Marie Mermet, de La Pesse ; le 5 novembre 1832 l'architecte Claude Marie Dalloz rédige un devis pour la construction d'un clocher à l'église ; dans ce devis il est stipulé que le clocher sera construit en maçonnerie ordinaire de moellons ébauchés, que le toit sera couvert en bons bardeaux de sapin, que l'essentage sera en gros tavaillons de pays selon la meilleure manière en usage, et que la pierre de taille de la porte d'entrée de la nef sera remise en place et les autres matériaux provenant de cette démolition seront abandonnés à l'entrepreneur à chargé pour lui de replacer en avant de la porte les colonnes, le perron et le fronton qui existaient ; les travaux furent exécutés en 1833 par l'entrepreneur André Marie Mermillon, de Champfromier (Ain) ; une deuxième sacristie est construite d'après un devis daté du 15 avril 1842 de l'architecte Auguste Comoy ; le zinc est substitué aux bardeaux de sapin pour la couverture du clocher en 1866, d'après un devis du même architecte ; le 25 novembre 1889, l'architecte Ernest Guillaume rédige un projet de reconstruction d'une partie des voûtes de l'église où on apprend que quelques années auparavant il a fallu appuyer les murs latéraux par des contreforts destinés à contrebuter la poussée des voûtes mais que ces contreforts, qui n'ont pas été fondés sur le terrain solide ont cédé et qu'on a dû démolir une partie des voûtes ; depuis ce moment les poussées sont inégales, l'équilibre de l'ouvrage est détruit et ce qui reste des voûtes en pierre menace ruine ; il est urgent de les démolir aussitôt, de refaire des voûtes en bois comme ce travail a été commencé pour trois travées de la grande nef et d'établir des contreforts en face de chaque retombée de voûte ; ces travaux ont été exécutés de 1891 à 1893 par l'entrepreneur Jean Roncaioly, de Septmoncel (Jura)

Période(s) principale(s) : 1er quart 19e siècle

Période(s) secondaire(s) : 2e quart 19e siècle, 3e quart 19e siècle, 4e quart 19e siècle

Dates : 1822 (porte la date, daté par source, daté par travaux historiques), 1833 (daté par source, daté par travaux historiques), 1842 (daté par source, daté par travaux historiques)

Auteur(s) de l'oeuvre : Ernest Guillaume (architecte, attribution par source), Claude-Marie Dalloz

## Description

Péristyle, portail occidental et contreforts en pierre de taille ; essentage de zinc sur la face nord de la nef et la partie ouest de la face nord du choeur ; croupe polygonale sur l'abside

## Éléments descriptifs

Matériau(x) du gros-oeuvre, mise en oeuvre et revêtement : calcaire, pierre de taille ; calcaire, moellon, enduit ; essentage de tôle

Matériau(x) de couverture : fer en couverture

Plan : plan allongé

Étage(s) ou vaisseau(x) : 3 vaisseaux

Couvrements : fausse voûte d'arêtes

Élévations extérieures : élévation ordonnancée sans travées

Type(s) de couverture : toit à l'impériale ; toit à longs pans ; pignon couvert ; croupe polygonale

Escaliers : escalier hors-oeuvre ; escalier en vis sans jour ; en maçonnerie

## Statut, intérêt et protection

Statut de la propriété : propriété de la commune

## Références documentaires

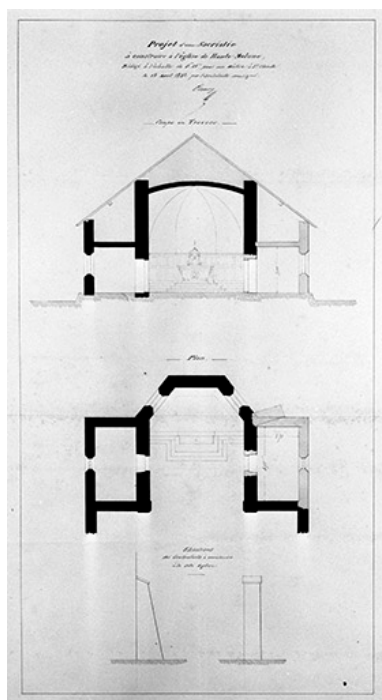
### Bibliographie

- Les sources documentaires sont consultables dans le dossier numérisé, accessible dans la rubrique "Informations complémentaires".

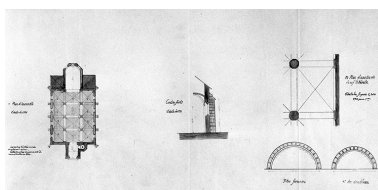
### Liens web

- Voir le dossier initial numérisé : <https://patrimoine.bourgognefranche-comte.fr/gtrudov/IA00123666/index.htm>

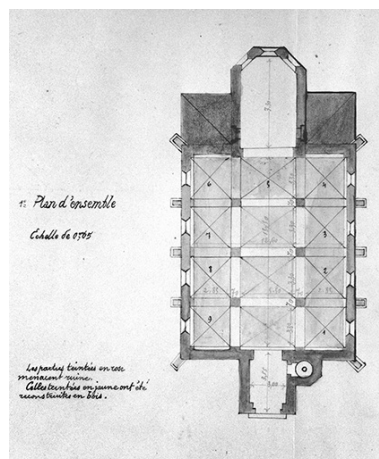
## Illustrations



Projet d'une sacristie à construire à l'église de Haute Molune [coupe en travers, plan...].  
Phot. Jérôme Mongreville,  
Phot. Ernest Guillaume




Commune de Haute Molune.  
Projet de reconstruction d'une partie des voûtes de l'église [...].  
Phot. Jérôme Mongreville,  
Autr. Ernest Guillaume  
IVR43\_19943901385X



Commune de Haute Molune. Projet de reconstruction d'une partie des voûtes de l'église [détail du plan].  
Phot. Jérôme Mongreville,  
Autr. Ernest Guillaume  
IVR43\_19943901400X

IVR43\_19943901393X



Commune de Haute Molune.  
Projet de reconstruction d'une  
partie des voûtes de l'église [détail  
de l'élévation des contreforts].  
Phot. Jérôme Mongreville,  
Autr. Ernest Guillaume  
IVR43\_19943901401X



Extérieur : vue de situation  
depuis le nord-ouest.  
Phot. Yves Sancey  
IVR43\_19943900952X



Extérieur : vue de  
situation depuis le sud-est.  
Phot. Yves Sancey  
IVR43\_19943900955X



Extérieur : vue de situation  
depuis le nord-est.  
Phot. Yves Sancey  
IVR43\_19943900954X



Extérieur : façade occidentale.  
Phot. Yves Sancey  
IVR43\_19943900949V



Extérieur : face sud et abside.  
Phot. Yves Sancey  
IVR43\_19943900956X



Intérieur de l'église  
de La Pesse (Jura).  
Phot.  
IVR43\_19943901175X



Extérieur : l'abside vue de trois quarts.  
Phot. Yves Sancey  
IVR43\_19943900957X



Extérieur : l'abside vue de face.  
Phot. Yves Sancey  
IVR43\_19943900958X



La nef et le chœur  
vus depuis l'entrée.  
Phot. Yves Sancey  
IVR43\_19943900605VA



Elévation intérieure nord de  
la nef, vue depuis le chœur.  
Phot. Yves Sancey  
IVR43\_19943900606V

## Dossiers liés

### Dossiers de synthèse :

présentation de l'étude du patrimoine du canton des Bouchoux (IA00123624)

présentation de la commune de La Pesse (IA00123642) Franche-Comté, Jura, La Pesse

### Oeuvre(s) contenue(s) :

le mobilier de l'église paroissiale de l'Assomption (IM39000963) Franche-Comté, Jura, La Pesse

1ère cloche (IM39001027) Franche-Comté, Jura, La Pesse

1er reliquaire-monstrance (IM39000961) Franche-Comté, Jura, La Pesse

2 bénitiers (IM39000953) Franche-Comté, Jura, La Pesse

2e cloche (IM39001028) Franche-Comté, Jura, La Pesse

2e reliquaire-monstrance (IM39000962) Franche-Comté, Jura, La Pesse

3 autels, tabernacle, 2 retables (ensemble du maître-autel et des autels secondaires du Sacré-Coeur et de la Vierge) (IM39000952) Franche-Comté, Jura, La Pesse

8 chandeliers d'autel et 2 croix d'autel (IM39000960) Franche-Comté, Jura, La Pesse

calice (IM39000957) Franche-Comté, Jura, La Pesse

ciboire (IM39000958) Franche-Comté, Jura, La Pesse

croix monumentale (IM39001076) Franche-Comté, Jura, La Pesse

ostensoir-soleil (IM39000959) Franche-Comté, Jura, La Pesse

statue : sainte Philomène (IM39000955) Franche-Comté, Jura, La Pesse

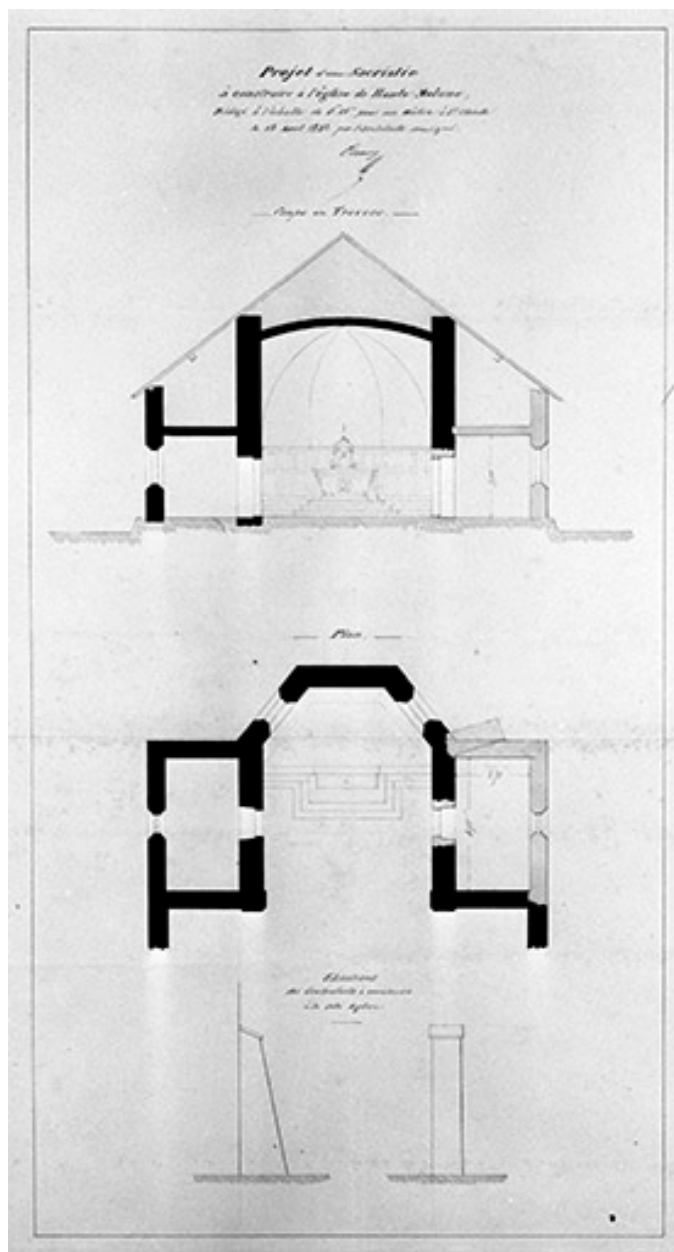
statue : Vierge à l'Enfant (IM39000954) Franche-Comté, Jura, La Pesse

statue : Vierge de l'Immaculée Conception (IM39000964) Franche-Comté, Jura, La Pesse

tableau : l'Assomption (IM39000956) Franche-Comté, Jura, La Pesse

Auteur(s) du dossier : Bernard Pontefract

Copyright(s) : (c) Région Bourgogne-Franche-Comté, Inventaire du patrimoine



Projet d'une sacristie à construire à l'église de Haute Molune [coupe en travers, plan...].

Référence du document reproduit :

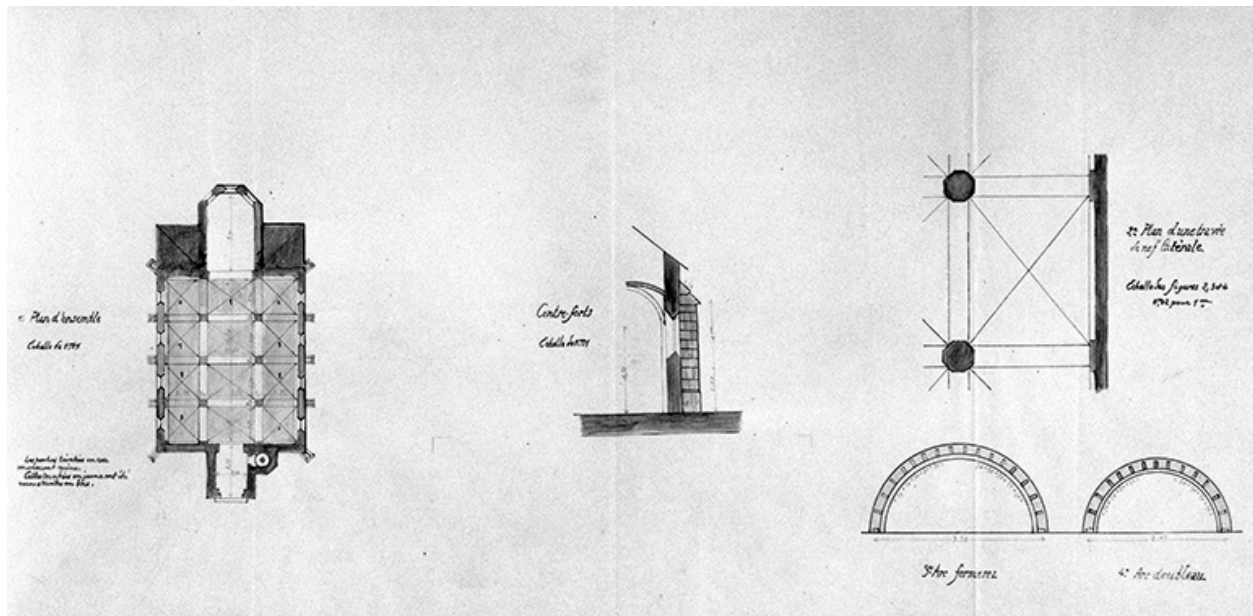
- **Projet d'une sacristie à construire à l'église de Haute Molune [coupe en travers, plan...].**  
Projet d'une sacristie à construire à l'église de Haute Molune [coupe en travers, plan...]. Dessin, 1842, par Guillaume, Ernest (architecte)  
Archives départementales du Jura, Montmorot

IVR43\_19943901393X

Auteur de l'illustration : Jérôme Mongreville, Auteur de l'illustration : Ernest Guillaume

Date de prise de vue : 1994

(c) Région Bourgogne-Franche-Comté, Inventaire du patrimoine  
reproduction soumise à autorisation du titulaire des droits d'exploitation



Commune de Haute Molune. Projet de reconstruction d'une partie des voûtes de l'église [...].

Référence du document reproduit :

- **Commune de Haute Molune. Projet de reconstruction d'une partie des voûtes de l'église [...].**  
Commune de Haute Molune. Projet de reconstruction d'une partie des voûtes de l'église [...]. Dessin, 1889.  
Echelles diverses, par Guillaume, Ernest (architecte)  
Archives départementales du Jura, Montmorot

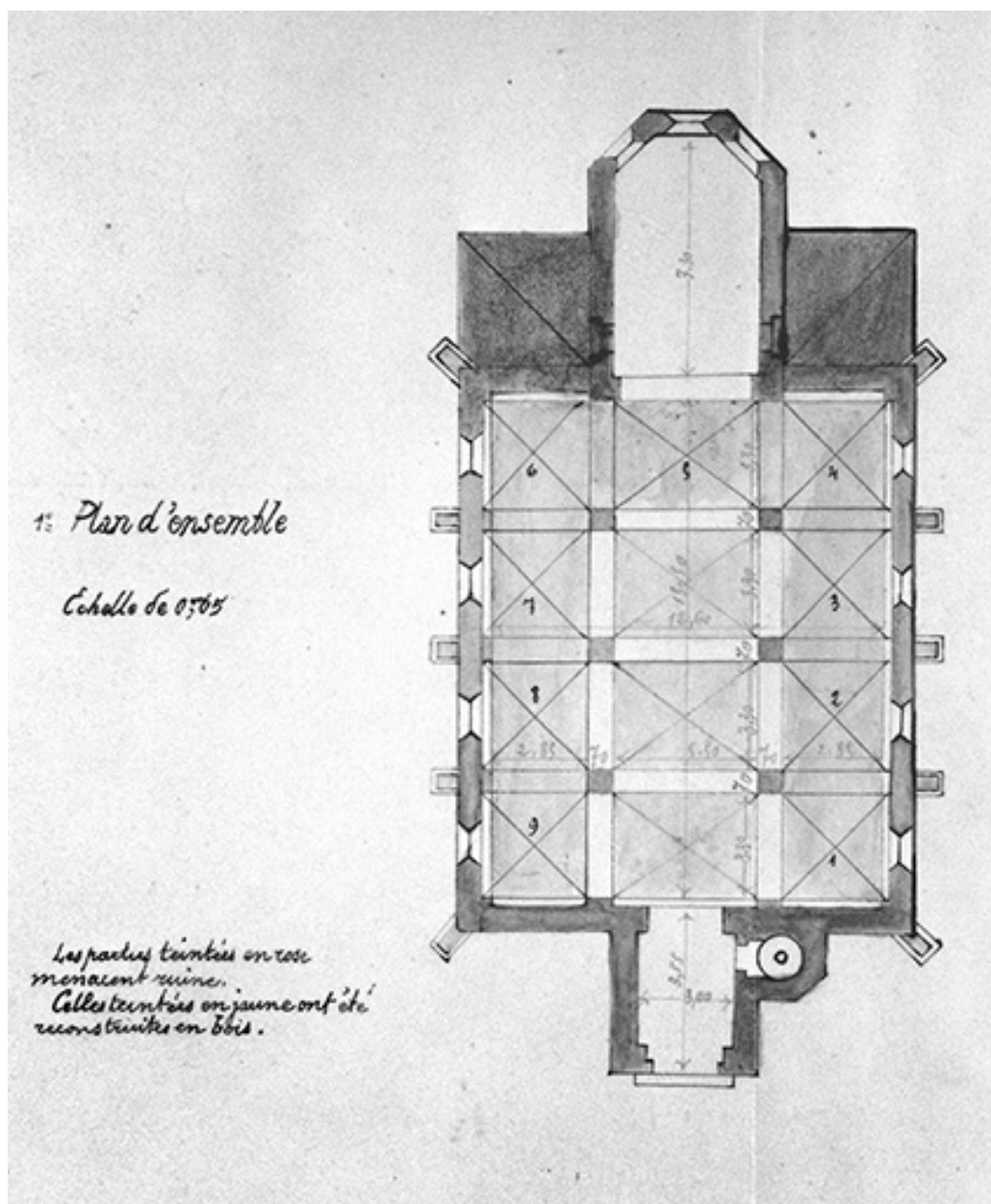
IVR43\_19943901385X

Auteur de l'illustration : Jérôme Mongreville

Auteur du document reproduit : Ernest Guillaume

Date de prise de vue : 1994

(c) Région Bourgogne-Franche-Comté, Inventaire du patrimoine  
reproduction soumise à autorisation du titulaire des droits d'exploitation



Commune de Haute Molune. Projet de reconstruction d'une partie des voûtes de l'église [détail du plan].

Référence du document reproduit :

- **Commune de Haute Molune. Projet de reconstruction d'une partie des voûtes de l'église [détail du plan].**  
Commune de Haute Molune. Projet de reconstruction d'une partie des voûtes de l'église [détail du plan].  
Dessin, 1889. Echelle 1:200, par Guillaume, Ernest (architecte)  
Archives départementales du Jura, Montmorot

IVR43\_19943901400X


Auteur de l'illustration : Jérôme Mongreville

Auteur du document reproduit : Ernest Guillaume

Date de prise de vue : 1994

(c) Région Bourgogne-Franche-Comté, Inventaire du patrimoine  
reproduction soumise à autorisation du titulaire des droits d'exploitation





Commune de Haute Molune. Projet de reconstruction d'une partie des voûtes de l'église [détail de l'élévation des contreforts].

Référence du document reproduit :

- **Commune de Haute Molune. Projet de reconstruction d'une partie des voûtes de l'église [détail de l'élévation des contreforts].**

Commune de Haute Molune. Projet de reconstruction d'une partie des voûtes de l'église [détail de l'élévation des contreforts]. Dessin, 1889. Echelle 1:100, par Guillaume, Ernest (architecte)  
Archives départementales du Jura, Montmorot

IVR43\_19943901401X

Auteur de l'illustration : Jérôme Mongreville

Auteur du document reproduit : Ernest Guillaume

Date de prise de vue : 1994

(c) Région Bourgogne-Franche-Comté, Inventaire du patrimoine  
reproduction soumise à autorisation du titulaire des droits d'exploitation





Extérieur : vue de situation depuis le nord-ouest.

IVR43\_19943900952X

Auteur de l'illustration : Yves Sancey

Date de prise de vue : 1994

(c) Région Bourgogne-Franche-Comté, Inventaire du patrimoine  
reproduction soumise à autorisation du titulaire des droits d'exploitation



Extérieur : vue de situation depuis le sud-est.

IVR43\_19943900955X

Auteur de l'illustration : Yves Sancey

Date de prise de vue : 1994

(c) Région Bourgogne-Franche-Comté, Inventaire du patrimoine  
reproduction soumise à autorisation du titulaire des droits d'exploitation



Extérieur : vue de situation depuis le nord-est.

IVR43\_19943900954X

Auteur de l'illustration : Yves Sancey

Date de prise de vue : 1994

(c) Région Bourgogne-Franche-Comté, Inventaire du patrimoine  
reproduction soumise à autorisation du titulaire des droits d'exploitation



Extérieur : façade occidentale.

IVR43\_19943900949V

Auteur de l'illustration : Yves Sancey

Date de prise de vue : 1994

(c) Région Bourgogne-Franche-Comté, Inventaire du patrimoine  
reproduction soumise à autorisation du titulaire des droits d'exploitation



Extérieur : face sud et abside.

IVR43\_19943900956X

Auteur de l'illustration : Yves Sancey

Date de prise de vue : 1994

(c) Région Bourgogne-Franche-Comté, Inventaire du patrimoine  
reproduction soumise à autorisation du titulaire des droits d'exploitation



Intérieur de l'église de La Pesse (Jura).

Référence du document reproduit :

- **Intérieur de l'église de La Pesse (Jura).**  
Intérieur de l'église de La Pesse (Jura). Carte postale, s.d. [20e siècle].  
Collection particulière

IVR43\_19943901175X

Auteur de l'illustration :

Date de prise de vue : [date non déterminée]

(c) Région Bourgogne-Franche-Comté, Inventaire du patrimoine  
reproduction soumise à autorisation du titulaire des droits d'exploitation



Extérieur : l'abside vue de trois quarts.

IVR43\_19943900957X

Auteur de l'illustration : Yves Sancey

Date de prise de vue : 1994

(c) Région Bourgogne-Franche-Comté, Inventaire du patrimoine  
reproduction soumise à autorisation du titulaire des droits d'exploitation





Extérieur : l'abside vue de face.

IVR43\_19943900958X

Auteur de l'illustration : Yves Sancey

Date de prise de vue : 1994

(c) Région Bourgogne-Franche-Comté, Inventaire du patrimoine  
reproduction soumise à autorisation du titulaire des droits d'exploitation



La nef et le chœur vus depuis l'entrée.

IVR43\_19943900605VA

Auteur de l'illustration : Yves Sancey

Date de prise de vue : 1994

(c) Région Bourgogne-Franche-Comté, Inventaire du patrimoine  
reproduction soumise à autorisation du titulaire des droits d'exploitation



Elévation intérieure nord de la nef, vue depuis le chœur.

IVR43\_19943900606V

Auteur de l'illustration : Yves Sancey

Date de prise de vue : 1994

(c) Région Bourgogne-Franche-Comté, Inventaire du patrimoine  
reproduction soumise à autorisation du titulaire des droits d'exploitation