

Franche-Comté, Jura
Salins-les-Bains
1 chemin des Tours bénites

tour Oudin ou porte Haute

Références du dossier

Numéro de dossier : IA39002109
Date de l'enquête initiale : 2024
Date(s) de rédaction : 2024
Cadre de l'étude : inventaire topographique
Degré d'étude : étudié

Désignation

Dénomination : porte de ville, tour

Compléments de localisation

Milieu d'implantation : en ville
Références cadastrales : 2024, AP, 149 ; 1832, J, inconnue

Historique

Vraisemblablement bâtie au 15^e siècle, la porte Haute constitue le verrou méridional de la ville et remplace une structure défensive antérieure. Identifiée comme " Porte Oudin " sur la vue cavalière de Nicolas Richard (1628), elle se présente sous la forme de deux tours jumelles semi-circulaires reliées par une construction percée d'une porte cochère. Les archives mentionnent la construction en 1524 d'un poste avancé formant réduit, en forme de fer à cheval et muni de quatre ou six canonniers. Diverses adjonctions sont signalées au cours du 16^e siècle : " tournelle " (attestée en 1561), cloche (1569), coulisse (1591), loge entre les deux tours (1579). Qualifié de demi-lune, le poste avancé formant réduit est supprimé en 1741, l'espace libéré étant concédé à la ville pour y établir un chantier de bois de chauffage. L'état de la porte se dégrade fortement dans la première moitié du 19^e siècle. En 1844, la ville demande au ministre de la Guerre sa reconstruction. Quatre ans plus tard, une nouvelle requête municipale propose la suppression des ruines qui gênent l'entrée du bourg. En 1851, c'est une délibération du conseil municipal qui ordonne à l'Etat de démolir la porte Haute, dont les tours sont " en ruine complète ". En 1854, un projet de rectification de la traverse de Salins, établi par le Génie, propose de " faire disparaître des ruines qui présentent un aspect hideux à l'entrée de la ville, tout en menaçant la sûreté des passants, celui enfin de donner de l'air, du jour et de la propreté à un quartier resté à l'état de décombres depuis l'incendie de 1825 ". La tour ouest apparaît encore sur le plan de traverse de la ville vers 1880, ainsi que divers vestiges au sud. Ils seront supprimés à la fin du 19^e siècle, ne laissant en place que la tour est.

Période(s) principale(s) : 15^e siècle (?,)

Période(s) secondaire(s) :

Description

Construite en gros et moyen appareil de pierre de taille calcaire, la tour est coiffée d'un toit conique à faible pente en tuile plate. De plan semi-circulaire, elle mesure une vingtaine de mètres de hauteur, pour un rayon d'environ cinq mètres. La maçonnerie est percée sur les deux étages de deux archères donnant sur le sud et le sud-est, dont la base a été élargie pour laisser le passage à un canon de petite taille (archères-canonniers). Les pierres de taille de calcaire blanc sur toute l'élévation du côté ouest attestent l'emplacement de la partie centrale de la porte.

Éléments descriptifs

Matériau(x) du gros-oeuvre, mise en oeuvre et revêtement : calcaire, moellon ; calcaire, pierre de taille

Matériau(x) de couverture : tuile plate
Couvrements : ;
Type(s) de couverture : toit conique

Statut, intérêt et protection

Statut de la propriété : propriété privée

Références documentaires

Documents d'archive

- **Archives départementales du Jura. Cadastre de la commune de Salins-les-Bains. [1831-1954].**
Archives départementales du Jura. Cadastre de la commune de Salins-les-Bains. [1831-1954].
 - Atlas parcellaire (1831) : 3 P plan 6599 (tableau d'assemblage), 3 P plan 5566-5610 (feuilles)
 - État de section (1832) : 3 P 3604
 - Matrices cadastrales des propriétés bâties et non bâties (à partir de 1832) : 3 P 3605 (récapitulatif), 3 P 3606 (folio 1 à 600), 3 P 3607 (folio 601 à 1338), 3 P 3608 (folio 1341 à 2019), 3 P 3609 (folio 2020-2679)
 - Matrices cadastrales des propriétés bâties (à partir de 1882) : 3 P 3610, 3 P 3611
 - Matrices cadastrales des propriétés bâties (à partir de 1911) : 3 P 3912 (folio 1 à 920), 3 P 3913 (folio 921 à 1285)
 - Matrices cadastrales des propriétés non bâties (fin du 19e siècle-milieu du 20e siècle) : 3 P 3614-3622Archives départementales du Jura, Montmorot
- **Histoire chronologique de Salins, d'après Babey, l'abbé Robin, complétée par le capitaine Pinault.**
Fonds ancien, Salins-les-Bains. Ms 414. Histoire chronologique de Salins, d'après Babey, l'abbé Robin, complétée par le capitaine Pinault, s.d. [début 20e siècle], 568 f.
Fonds ancien, Bibliothèque municipale, Salins-les-Bains : Ms 414
- **Notes sur Salins extraites des Archives du Jura et de celles de la ville de Salins, par Edouard Toubin**
Fonds ancien, Salins-les-Bains. Ms 383. Notes sur Salins extraites des Archives du Jura et de celles de la ville de Salins, par Edouard Toubin, s.d. [fin 19e ou début 20e siècle], 359 p.
folio 246-256
Fonds ancien, Bibliothèque municipale, Salins-les-Bains : Ms 383
- **Registres des délibérations du conseil municipal**
Archives municipales, Salins-les-Bains. Registres des délibérations du conseil municipal 18-61 (1790-1982)
31-37 (1809-1854)
Archives municipales, Salins-les-Bains : ACS 18-61
- **Rues et maisons de Salins**
Fonds ancien, Bibliothèque municipale, Salins-les-Bains : Ms 387/2. Rues et maisons de Salins, s.d.
Fonds ancien, Bibliothèque municipale, Salins-les-Bains : Ms 387/2

Bibliographie

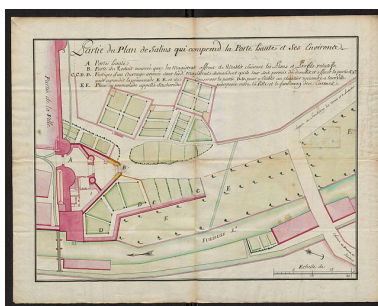
- **Feroli, Maxime. Les fortifications des petites villes jurassiennes : études comparée d'Arbois, Poligny, Salins de 1595 à 1634, mémoire de master II, Besançon, Université de Franche-Comté, 2012.**
Feroli, Maxime. *Les fortifications des petites villes jurassiennes : études comparée d'Arbois, Poligny, Salins de 1595 à 1634*, mémoire de master II en histoire moderne sous la direction de M. Paul Delsalle, Besançon, Université de Franche-Comté, 2012, 291 p.
- **Gousset, Virginie. Salins et ses fortifications de 1470 à 1488, mémoire de maîtrise, Besançon, 1997.**
Gousset, Virginie. *Salins et ses fortifications de 1470 à 1488*, mémoire de maîtrise, Besançon, 1997, 311 p.

- **Mercier, Ludovic, Robert, Séverine. Approche de la ville de Salins sous le principat de Philippe le Bon (1430-1460) : administration, société et gestion urbaine, d'après les comptes de fortifications et les délibérations municipales, mémoire de maîtrise, Besançon, 2001.**
Mercier, Ludovic, Robert, Séverine. *Approche de la ville de Salins sous le principat de Philippe le Bon (1430-1460) : administration, société et gestion urbaine, d'après les comptes de fortifications et les délibérations municipales*, mémoire de maîtrise, Besançon, 2001, 253 p.
- **Mercier, Ludovic. Salins : histoire d'une ville comtoise au Moyen Age (XIIIe-XVe siècle) : gestion, urbanisme et société, mémoire de D.E.A., Besançon, 2002.**
Mercier, Ludovic. *Salins : histoire d'une ville comtoise au Moyen Age (XIIIe-XVe siècle) : gestion, urbanisme et société*, mémoire de D.E.A., Besançon, 2002, 406 p.
- **Mikou, Murielle. Salins à la fin du XVe siècle. Introduction aux comptes de fortifications de 1460 à 1484, mémoire de maîtrise, Besançon, 1996.**
MIKOU, Murielle. *Salins à la fin du XVe siècle. Introduction aux comptes de fortifications de 1460 à 1484*, mémoire de maîtrise, Besançon, 1996.

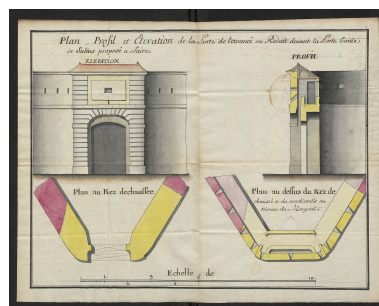
Illustrations



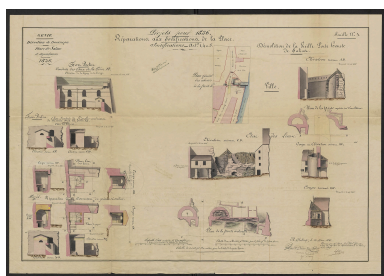
Tableau de Nicolas Richard (1628). Porte Haute (n°23).
Autr. Nicolas Richard,
Phot. Jérôme Mongreville
IVR43_20233900006NUC4A



Partie du plan de Salins qui comprend la Porte haute et ses environs, s.d. [1741].
IVR43_20223901195NUC4A



Plan. Profil et élévation de la Porte de l'avancée ou Réduit devant la Porte haute de Salins proposé à faire. 1741.
IVR43_20223901196NUC4A



Projets pour 1836. Réparations aux fortifications de la Place [moitié droite].
Autr. Koss
IVR43_20223901213NUC4A



LE JURA 848 - Salins-les-Bains - La Porte-Haute, s.d. [début 20e siècle].
Phot. Aline Thomas,
Autr. auteur inconnu
IVR43_20223900091NUC4A



601 Salins-les-Bains - Entrée de la ville du côté sud, porte Oudin, s.d. [fin 19e ou début 20e siècle].
Phot. Aline Thomas,
Autr. auteur inconnu
IVR43_20223900092NUC4A



Salins-les-Bains (Jura) alt. 346 m. - Fort Belin (alt. 580 m), s.d. [fin 19e ou début 20e siècle].

Phot. Combiér
IVR43_20243900283NUC4A



Vue d'ensemble depuis le sud-ouest.

Phot. Thierry Kuntz
IVR43_20223900616NUC4A



Vue d'ensemble depuis le nord-ouest.

Phot. Thierry Kuntz
IVR43_20223900617NUC4A



Vue d'ensemble depuis le nord-ouest.

Phot. Thierry Kuntz
IVR43_20223900618NUC4A



Vue rapprochée depuis l'ouest.

Phot. Jérôme Mongreville
IVR43_20233900959NUC4A



Fort Belin et tour Oudin.
Phot. Jérôme Mongreville
IVR43_20233900960NUC4A



Tour et maison attenante à l'est.
Phot. Jérôme Mongreville
IVR43_20233900986NUC4A

Dossiers liés

Est partie constituante de : enceinte urbaine de Salins (IA39002105) Franche-Comté, Jura, Salins-les-Bains

Dossiers de synthèse :

Présentation de la commune de Salins-les-Bains (IA39002079)

Oeuvre(s) contenue(s) :

Auteur(s) du dossier : Raphaël Favereaux

Copyright(s) : (c) Région Bourgogne-Franche-Comté, Inventaire du patrimoine



Tableau de Nicolas Richard (1628). Porte Haute (n°23).

Référence du document reproduit :

- **Salins en 1628.**
Salins en 1628. Tableau (huile sur toile), par Nicolas Richard.
Musée de la Grande Saline, Salins-les-Bains

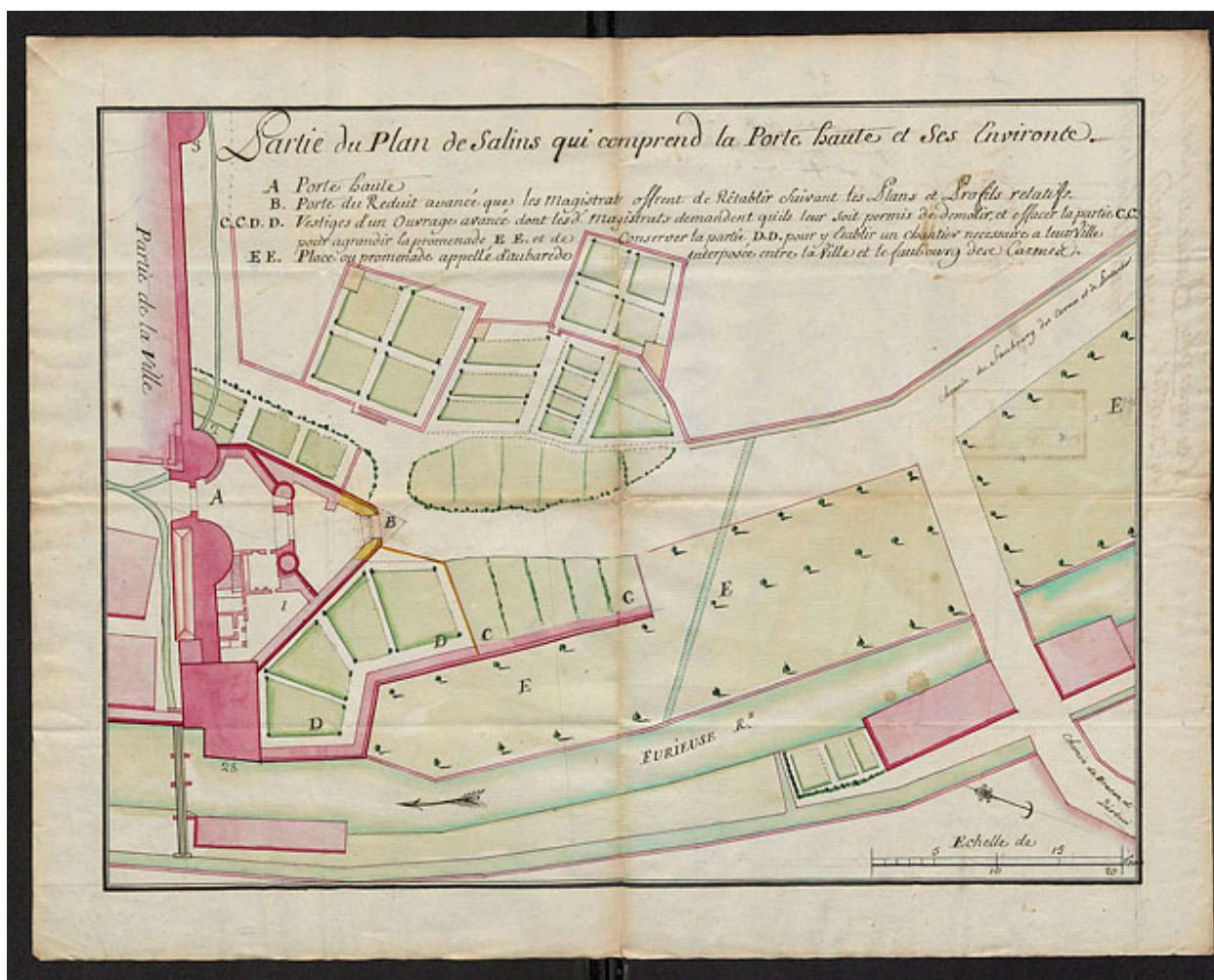
IVR43_20233900006NUC4A

Auteur de l'illustration : Jérôme Mongreville

Auteur du document reproduit : Nicolas Richard

Date de prise de vue : 2023

(c) Région Bourgogne-Franche-Comté, Inventaire du patrimoine ; (c) Musée de la Grande Saline, Salins-les-Bains
reproduction soumise à autorisation du titulaire des droits d'exploitation



Partie du plan de Salins qui comprend la Porte haute et ses environs, s.d. [1741].

Référence du document reproduit :

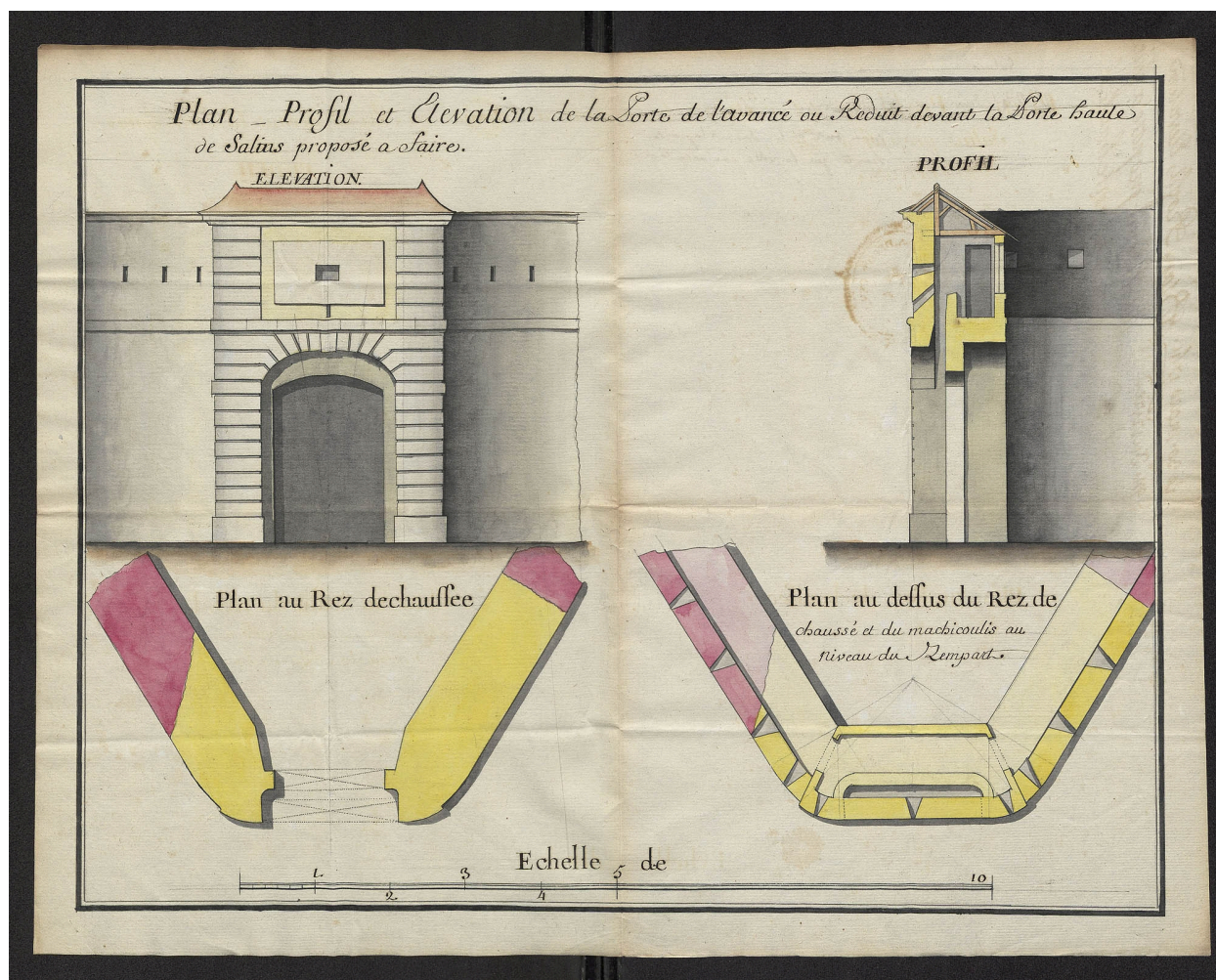
- **Partie du plan de Salins qui comprend la Porte haute et ses environs, s.d. [1741].**
Ministère de la Défense, Service historique de la Défense, Vincennes : GR 1 VH 1611. Partie du plan de Salins qui comprend la Porte haute et ses environs, s.d. [1741].
Ministère de la Défense, Service historique de la Défense, Vincennes : GR 1 VH 1611

IVR43_20223901195NUC4A

Date de prise de vue : 2022

(c) Service historique de la Défense

reproduction soumise à autorisation du titulaire des droits d'exploitation



Plan. Profil et élévation de la Porte de l'avancée ou Réduit devant la Porte haute de Salins proposé à faire. 1741.

Référence du document reproduit :

- **Plan. Profil et élévation de la Porte de l'avancée ou Réduit devant la Porte haute de Salins proposé à faire. 1741.**

Plan. Profil et élévation de la Porte de l'avancée ou Réduit devant la Porte haute de Salins proposé à faire.

Dessin (plume, lavis) par le service du Génie. Mars 1741. Échelle en toises.

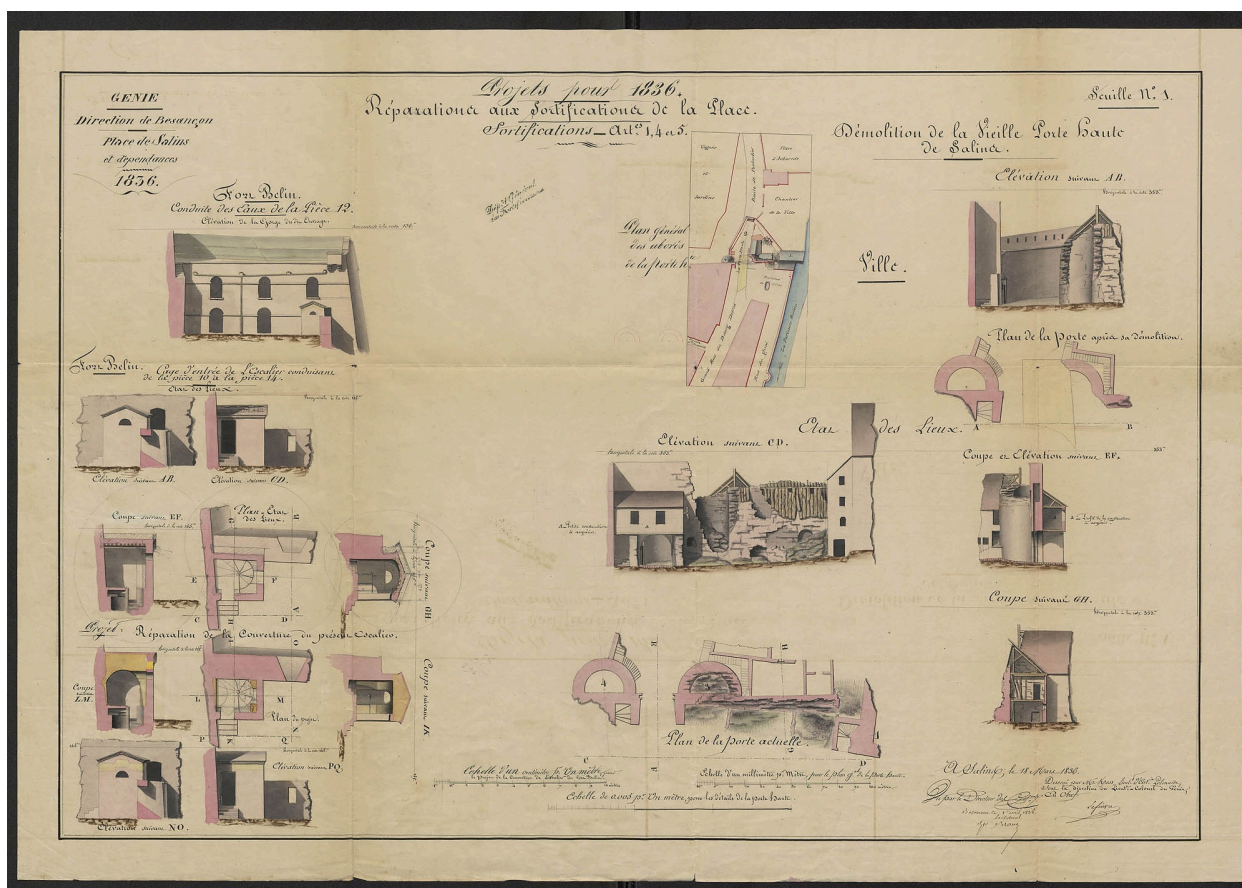
Ministère de la Défense, Service historique de la Défense, Vincennes : GR 1 VH 1611

IVR43_20223901196NUC4A

Date de prise de vue : 2022

(c) Service historique de la Défense

reproduction soumise à autorisation du titulaire des droits d'exploitation



Projets pour 1836. Réparations aux fortifications de la Place [moitié droite].

Référence du document reproduit :

- **Génie. Direction de Besançon. Place de Salins et dépendances. Projets pour 1836. Réparations aux fortifications de la Place. Fort Belin. Conduite des eaux de la pièce 12. Élévation de la gorge du dit ouvrage. Cage d'entrée de l'escalier conduisant de la pièce 10 à la pièce 14.**
Génie. Direction de Besançon. Place de Salins et dépendances. Projets pour 1836. Réparations aux fortifications de la Place. Fort Belin. Conduite des eaux de la pièce 12. Élévation de la gorge du dit ouvrage. Cage d'entrée de l'escalier conduisant de la pièce 10 à la pièce 14. Dessin (plume, lavis), par le lieutenant d'artillerie polonaise Kross. Le 18 mars 1836. Échelle 1/100 pour le projet de couverture de l'escalier. Ministère de la Défense, Service historique de la Défense, Vincennes : GR 1 V K 565

IVR43_20223901213NUC4A

Auteur du document reproduit : Koss

Date de prise de vue : 2022

(c) Service historique de la Défense

reproduction soumise à autorisation du titulaire des droits d'exploitation



LE JURA 848 - Salins-les-Bains - La Porte-Haute, s.d. [début 20e siècle].

Référence du document reproduit :

- **LE JURA 848 - Salins-les-Bains - La Porte-Haute. S.d.**
LE JURA 848 - Salins-les-Bains - La Porte-Haute. Carte postale. S.d. B.F "Lux" éd.
Musée de la Grande Saline, Salins-les-Bains

IVR43_20223900091NUC4A

Auteur de l'illustration : Aline Thomas

Auteur du document reproduit : auteur inconnu

Date de prise de vue : 2022

(c) Région Bourgogne-Franche-Comté, Inventaire du patrimoine ; (c) Musée de la Grande Saline, Salins-les-Bains
reproduction soumise à autorisation du titulaire des droits d'exploitation



601 Salins-les-Bains - Entrée de la ville du côté sud, porte Oudin, s.d. [fin 19e ou début 20e siècle].

Référence du document reproduit :

- **601 SALINS-les-BAINS (altit. 345) - Entrée de la ville du côté sud, porte Oudin. S.d.**
601 SALINS-les-BAINS (altit. 345) - Entrée de la ville du côté sud, porte Oudin. Carte postale, s.n. S.d. David-Mauvas éd.
Musée de la Grande Saline, Salins-les-Bains

IVR43_20223900092NUC4A

Auteur de l'illustration : Aline Thomas

Auteur du document reproduit : auteur inconnu

Date de prise de vue : 2022

(c) Région Bourgogne-Franche-Comté, Inventaire du patrimoine ; (c) Musée de la Grande Saline, Salins-les-Bains
reproduction soumise à autorisation du titulaire des droits d'exploitation



Salins-les-Bains (Jura) alt. 346 m. - Fort Belin (alt. 580 m), s.d. [fin 19e ou début 20e siècle].

Référence du document reproduit :

- **Salins-les-Bains (Jura) alt. 346 m. - Fort Belin (alt. 580 m), s.d. [fin 19e ou début 20e siècle].**
Salins-les-Bains (Jura) alt. 346 m. - Fort Belin (alt. 580 m), Combiér phot. (Macon), s.d. [fin 19e ou début 20e siècle]. Collection particulière.
Collection particulière

IVR43_20243900283NUC4A

Auteur de l'illustration : Combiér

Date de prise de vue : 2024

(c) Région Bourgogne-Franche-Comté, Inventaire du patrimoine
reproduction soumise à autorisation du titulaire des droits d'exploitation



Vue d'ensemble depuis le sud-ouest.

IVR43_20223900616NUC4A

Auteur de l'illustration : Thierry Kuntz

Date de prise de vue : 2022

(c) Région Bourgogne-Franche-Comté, Inventaire du patrimoine
reproduction soumise à autorisation du titulaire des droits d'exploitation



Vue d'ensemble depuis le nord-ouest.

IVR43_20223900617NUC4A

Auteur de l'illustration : Thierry Kuntz

Date de prise de vue : 2022

(c) Région Bourgogne-Franche-Comté, Inventaire du patrimoine
reproduction soumise à autorisation du titulaire des droits d'exploitation



Vue d'ensemble depuis le nord-ouest.

IVR43_20223900618NUC4A

Auteur de l'illustration : Thierry Kuntz

Date de prise de vue : 2022

(c) Région Bourgogne-Franche-Comté, Inventaire du patrimoine
reproduction soumise à autorisation du titulaire des droits d'exploitation



Vue rapprochée depuis l'ouest.

IVR43_20233900959NUC4A

Auteur de l'illustration : Jérôme Mongreville

Date de prise de vue : 2023

(c) Région Bourgogne-Franche-Comté, Inventaire du patrimoine
reproduction soumise à autorisation du titulaire des droits d'exploitation



Fort Belin et tour Oudin.

IVR43_20233900960NUC4A

Auteur de l'illustration : Jérôme Mongreville

Date de prise de vue : 2023

(c) Région Bourgogne-Franche-Comté, Inventaire du patrimoine
reproduction soumise à autorisation du titulaire des droits d'exploitation



Tour et maison attenante à l'est.

IVR43_20233900986NUC4A

Auteur de l'illustration : Jérôme Mongreville

Date de prise de vue : 2023

(c) Région Bourgogne-Franche-Comté, Inventaire du patrimoine
reproduction soumise à autorisation du titulaire des droits d'exploitation