

Bourgogne, Nièvre
Pougues-les-Eaux
avenue de Paris, rue du Docteur Mignot

buvette Alice

Références du dossier

Numéro de dossier : IA58001299

Date de l'enquête initiale : 2019

Date(s) de rédaction : 2019

Cadre de l'étude : enquête thématique régionale thermalisme en Bourgogne-Franche-Comté (1e)

Degré d'étude : étudié

Désignation

Dénomination : fontaine

Compléments de localisation

Milieu d'implantation : en ville

Références cadastrales : 2020, D, 407

Historique

Le dessin et la photographie du forage de la source Alice (1899) montrent qu'un premier kiosque de plan octogonal régulier existe au-dessus de la source elle-même à la fin du 19e siècle. Sa ressemblance avec le kiosque du domaine de **Pougues-Bellevue**, tel qu'il est lui aussi connu par des photographies, suggère que ce dernier a été démonté et réemployé sur le nouveau site. Dans le parc à l'anglaise aménagé sur le site du **Ponteau** pour permettre aux curistes de profiter des abords de la Vieille Source, de la source Élisabeth et de la source Alice, la Compagnie des Eaux minérales crée une buvette en 1908. La structure métallique d'abord érigée au-dessus de la **source Saint-Léger** (vers 1896) puis déplacée à l'emplacement du futur **pavillon des sources Saint-Léger et Saint-Léon** (vers 1900) est réutilisée. La structure d'origine a peut-être été construite par Gallié Aîné, de La Charité-sur-Loire. Elle est adaptée à son nouvel emplacement. Des travaux d'entretien (peinture et vitrerie) sont attestés en 1923, pour un montant de 600 francs. L'activité hydrominérale cesse sur le site du Ponteau au milieu des années 1970. Les vestiges de la buvette sont remontés par la commune au bourg, dans un petit parc au croisement de l'avenue de Paris et de la rue du Docteur Mignot. La nouvelle construction est une évocation du passé thermal de Pougues-les-Eaux.

Période(s) principale(s) : 4e quart 19e siècle (), 1er quart 20e siècle (), 1er quart 21e siècle ()

Dates : 1896 (daté par source)

Auteur(s) de l'oeuvre : Gallié (feronnier, attribution par source, ?)

Description

L'édicule a un plan octogonal.

Éléments descriptifs

Matériau(x) du gros-oeuvre, mise en oeuvre et revêtement : métal ; matériau synthétique en gros oeuvre

Matériau(x) de couverture : verre en couverture

Plan : plan régulier

Type(s) de couverture : verrière

Statut, intérêt et protection

Statut de la propriété : propriété de la commune

Références documentaires

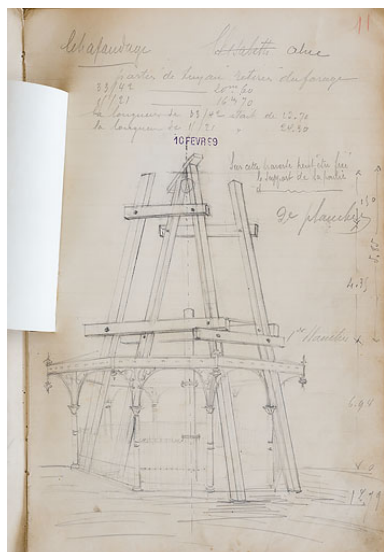
Documents d'archive

- **Archives départementales de la Nièvre. 32 J 225. Fonds de l'établissement thermal de Pougues-les-Eaux. Constructions et réparations des bâtiments dépendant de l'établissement thermal : bains-douches, gymnase, écurie, institut d'hydrothérapie, pavillon des sources, chambres d'embouteillage (1878-1939).**
Archives départementales de la Nièvre. 32 J 225. Fonds de l'établissement thermal de Pougues-les-Eaux. Constructions et réparations des bâtiments dépendant de l'établissement thermal : bains-douches, gymnase, écurie, institut d'hydrothérapie, pavillon des sources, chambres d'embouteillage (1878-1939).
Archives départementales de la Nièvre, Nevers : 32 J 225
- **Archives départementales de la Nièvre. 32 J 400. Fonds de l'établissement thermal de Pougues-les-Eaux. Établissement thermal, travaux (1923-1936).**
Archives départementales de la Nièvre. 32 J 400. Fonds de l'établissement thermal de Pougues-les-Eaux. Établissement thermal, travaux (1923-1936).
Archives départementales de la Nièvre, Nevers : 32 J 400


Documents figurés

- **[Échafaudage de forage de la source Alice]. 10 février 1899.**
[Échafaudage de forage de la source Alice] / [Lucas]. 10 février 1899. Dessin au crayon.
Archives départementales de la Nièvre, Nevers : 32 J 225
- **Schéma du dispositif arrêté pour le captage des eaux du fond à [la source] Alice. 15 avril 1899.**
Schéma du dispositif arrêté pour le captage des eaux du fond à [la source] Alice / [Lucas]. 15 avril 1899.
Dessin.
Archives départementales de la Nièvre, Nevers : 32 J 225
- **Pougues-les-Eaux. La buvette Alice, derrière la gare. [Deuxième quart du 20e siècle].**
Pougues-les-Eaux. La buvette Alice, derrière la gare / [auteur inconnu]. [S.l.], Tarcelin, [deuxième quart du 20e siècle]. Carte postale.
Collection particulière
- **Pougues-les-Eaux. Source Alice. La donneuse d'eau et la maison du régisseur. [Première quart du 20e siècle].**
Pougues-les-Eaux. Source Alice. La donneuse d'eau et la maison du régisseur / [auteur inconnu]. [Pougues-les-Eaux] : F.H., [première quart du 20e siècle]. Carte postale.
Archives départementales de la Nièvre, Nevers : 10 Fi 25
- **Pougues-les-Eaux (Nièvre). Source Alice. [Troisième quart du 20e siècle].**
Pougues-les-Eaux (Nièvre). Source Alice / [auteur inconnu]. Clermont-Ferrand : Éditions du Lys, [troisième quart du 20e siècle]. Carte postale.
Archives départementales de la Nièvre, Nevers

Illustrations



Premier kiosque au-dessus de la source Alice lors du forage de 1899.
Phot. Pierre-Marie Barbe-Richaud, Autr. Lucas
IVR26_20205800224NUC4A



Premier kiosque au-dessus de la source Alice lors du forage de 1899.
Phot. Pierre-Marie Barbe-Richaud, Autr. Lucas
IVR26_20205800223NUC4A



Buvette sur le site du Ponteau, vue depuis le nord.
Phot. Pierre-Marie Barbe-Richaud, Autr. auteur inconnu
IVR26_20205800018NUC4A



Buvette sur le site du Ponteau, vue depuis l'ouest.
Autr. auteur inconnu
IVR26_20195800758NUC4A



Buvette sur le site du Ponteau, premier état d'abandon (années 1970).
Phot. Pierre-Marie Barbe-Richaud, Autr. auteur inconnu
IVR26_20205800344NUC4A



Buvette "reconstruite" à son emplacement actuel, vue extérieure.
Phot. Pierre-Marie Barbe-Richaud
IVR26_20195800258NUC4A



Buvette "reconstruite" à son emplacement actuel, vue intérieure.
Phot. Pierre-Marie Barbe-Richaud
IVR26_20195800260NUC4A



Buvette "reconstruite" à son emplacement actuel, détail de la structure d'origine.
Phot. Pierre-Marie Barbe-Richaud
IVR26_20195800259NUC4A

Dossiers liés

Est partie constituante de : usine de mise en bouteilles du Ponteau (IA58001255) Bourgogne, Nièvre, Pougues-les-Eaux, Le Ponteau, rue des Sources

Dossiers de synthèse :

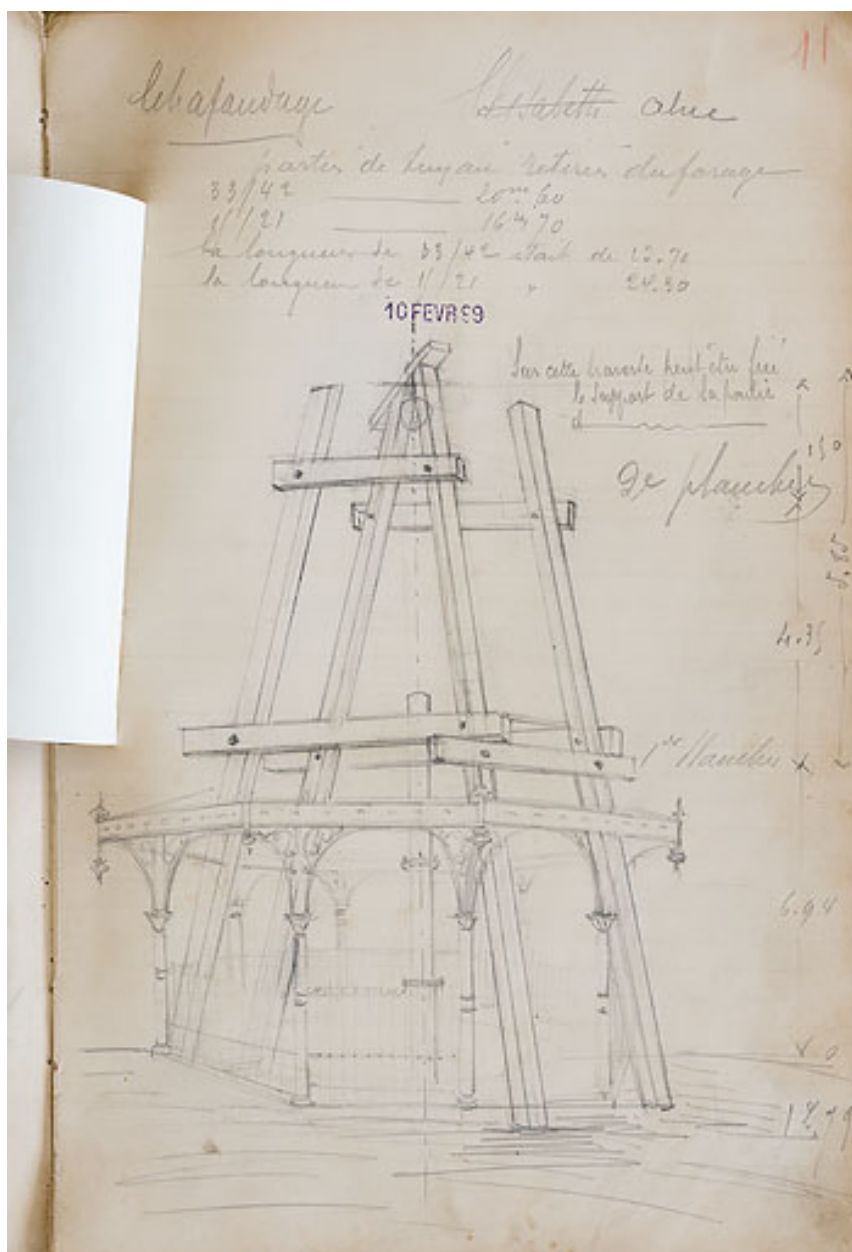
patrimoine du thermalisme en Bourgogne-Franche-Comté (1e) (aire d'étude) (IA00141432)

thermalisme dans la commune de Pougues-les-Eaux (1e) (IA58001308) Bourgogne, Nièvre, Pougues-les-Eaux

Oeuvre(s) contenue(s) :

Auteur(s) du dossier : Marguerite Cinotti, Fabien Dufoulon

Copyright(s) : (c) Région Bourgogne-Franche-Comté, Inventaire du patrimoine



Premier kiosque au-dessus de la source Alice lors du forage de 1899.

Référence du document reproduit :

- **[Échafaudage de forage de la source Alice]. 10 février 1899.**
[Échafaudage de forage de la source Alice] / [Lucas]. 10 février 1899. Dessin au crayon.
Archives départementales de la Nièvre, Nevers : 32 J 225

IVR26_20205800224NUC4A

Auteur de l'illustration : Pierre-Marie Barbe-Richaud

Auteur du document reproduit : Lucas

Date de prise de vue : 2020

(c) Région Bourgogne-Franche-Comté, Inventaire du patrimoine
reproduction soumise à autorisation du titulaire des droits d'exploitation



Premier kiosque au-dessus de la source Alice lors du forage de 1899.

Référence du document reproduit :

- **[Échafaudage de forage de la source Alice]. 10 février 1899.**
[Échafaudage de forage de la source Alice] / [Lucas]. 10 février 1899. Dessin au crayon.
Archives départementales de la Nièvre, Nevers : 32 J 225

IVR26_20205800223NUC4A

Auteur de l'illustration : Pierre-Marie Barbe-Richaud

Auteur du document reproduit : Lucas

Date de prise de vue : 2020

(c) Région Bourgogne-Franche-Comté, Inventaire du patrimoine
reproduction soumise à autorisation du titulaire des droits d'exploitation



Buvette sur le site du Ponteau, vue depuis le nord.

Référence du document reproduit :

- **Pougues-les-Eaux. Source Alice. La donneuse d'eau et la maison du régisseur. [Première quart du 20e siècle].**
Pougues-les-Eaux. Source Alice. La donneuse d'eau et la maison du régisseur / [auteur inconnu]. [Pougues-les-Eaux] : F.H., [première quart du 20e siècle]. Carte postale.
Archives départementales de la Nièvre, Nevers : 10 Fi 25

IVR26_20205800018NUC4A

Auteur de l'illustration : Pierre-Marie Barbe-Richaud

Auteur du document reproduit : auteur inconnu

Date de prise de vue : 2020

(c) Région Bourgogne-Franche-Comté, Inventaire du patrimoine ; (c) F.H.
reproduction soumise à autorisation du titulaire des droits d'exploitation



Buvette sur le site du Ponteau, vue depuis l'ouest.

Référence du document reproduit :

- **Pougues-les-Eaux. La buvette Alice, derrière la gare. [Deuxième quart du 20e siècle].**
Pougues-les-Eaux. La buvette Alice, derrière la gare / [auteur inconnu]. [S.l.], Tarcelin, [deuxième quart du 20e siècle]. Carte postale.
Collection particulière

IVR26_20195800758NUC4A

Auteur du document reproduit : auteur inconnu

Date de prise de vue : 2019

(c) Région Bourgogne-Franche-Comté, Inventaire du patrimoine ; (c) Tarcelin
reproduction soumise à autorisation du titulaire des droits d'exploitation



Buvette sur le site du Ponteau, premier état d'abandon (années 1970).

Référence du document reproduit :

- **Pougues-les-Eaux (Nièvre). Source Alice. [Troisième quart du 20e siècle].**
Pougues-les-Eaux (Nièvre). Source Alice / [auteur inconnu]. Clermont-Ferrand : Éditions du Lys, [troisième quart du 20e siècle]. Carte postale.
Archives départementales de la Nièvre, Nevers

IVR26_20205800344NUC4A

Auteur de l'illustration : Pierre-Marie Barbe-Richaud

Auteur du document reproduit : auteur inconnu

Date de prise de vue : 2020

(c) Région Bourgogne-Franche-Comté, Inventaire du patrimoine
reproduction soumise à autorisation du titulaire des droits d'exploitation



Buvette "reconstruite" à son emplacement actuel, vue extérieure.

IVR26_20195800258NUC4A

Auteur de l'illustration : Pierre-Marie Barbe-Richaud

Date de prise de vue : 2019

(c) Région Bourgogne-Franche-Comté, Inventaire du patrimoine
reproduction soumise à autorisation du titulaire des droits d'exploitation



Buvette "reconstruite" à son emplacement actuel, vue intérieure.

IVR26_20195800260NUC4A

Auteur de l'illustration : Pierre-Marie Barbe-Richaud

Date de prise de vue : 2019

(c) Région Bourgogne-Franche-Comté, Inventaire du patrimoine
reproduction soumise à autorisation du titulaire des droits d'exploitation



Buvette "reconstruite" à son emplacement actuel, détail de la structure d'origine.

IVR26_20195800259NUC4A

Auteur de l'illustration : Pierre-Marie Barbe-Richaud

Date de prise de vue : 2019

(c) Région Bourgogne-Franche-Comté, Inventaire du patrimoine
reproduction soumise à autorisation du titulaire des droits d'exploitation