

Bourgogne, Nièvre  
Pougues-les-Eaux  
Le Ponteau  
rue des Sources

## usine de mise en bouteilles du Ponteau

### Références du dossier

Numéro de dossier : IA58001255

Date de l'enquête initiale : 2019

Date(s) de rédaction : 2019

Cadre de l'étude : enquête thématique régionale thermalisme en Bourgogne-Franche-Comté (1e)

Degré d'étude : étudié

### Désignation

Dénomination : usine de mise en bouteilles des eaux minérales

Parties constituantes non étudiées : parc, hangar industriel, buanderie, séchoir, logement

### Compléments de localisation

Milieu d'implantation : isolé

Références cadastrales : 2020, ZC, 32

### Historique

En juillet et octobre 1889, des sondages permettent de découvrir la source Élisabeth (à 17 m 60 de profondeur) et la source Alice (à 20 m 67 de profondeur) près de la vieille source. Alfred Massé obtient l'autorisation d'exploiter la source Élisabeth. De cette période doit dater la première usine de mise en bouteilles (aujourd'hui détruite). Massé vend les trois sources (vieille source, source Élisabeth et source Alice) à la Compagnie pour un montant de 400 000 francs en 1897. La commercialisation de l'eau de la source Alice débute en 1908. Pour l'essentiel, la Compagnie se contente des bâtiments construits par Massé. Seuls sont ajoutés la maison du gérant ou régisseur, un hangar et une buanderie-séchoir avant les années 1920. Elle fait en revanche aménager près des sources un petit parc à l'anglaise, dans lequel est érigé le kiosque de l'ancienne source Saint-Léger qui devient alors la buvette Alice en 1908. Le grand bâtiment qui subsiste encore aujourd'hui est construit en 1928 par Brillard et Choin, entrepreneurs en constructions métalliques à Busigny (Nord). Le projet est daté de 1928. Il est encadré par les quais de deux voies ferrées.

Période(s) principale(s) : 4e quart 19e siècle (, détruit), 1er quart 20e siècle (, détruit), 2e quart 20e siècle ()

Dates : 1890 (daté par travaux historiques), 1908 (daté par travaux historiques), 1928 (daté par source)

Auteur(s) de l'oeuvre : Brillard et Choin (entrepreneur, attribution par source)

### Description

Le site du Ponteau, à quelques centaines de mètres de la ligne de chemin de fer, est séparé du terrain des Métairies au sud par un ruisseau. Un seul bâtiment subsiste sur le site. Deux quais, formés d'une dalle de béton posée sur un muret en moellon calcaire, courent le long des murs-gouttereaux. L'usine est constituée d'une structure métallique, encore visible, avec remplage de brique blanche. Elle forme un vaste espace en rez-de-chaussée surélevé, couvert d'un toit à longs pans en tuile mécanique. Les murs latéraux présentent une alternance de portes coulissantes en fer et de fenêtres grillagées, séparées par des montants métalliques. Les façades antérieures et postérieures sous pignon sont identiques. Elles sont ornées d'un modeste décor en brique rouge (rayures et losanges).

### Éléments descriptifs

Matériau(x) du gros-oeuvre, mise en oeuvre et revêtement : brique, pan de fer

Matériau(x) de couverture : tuile mécanique  
Plan : plan rectangulaire régulier  
Étage(s) ou vaisseau(x) : rez-de-chaussée surélevé  
Type(s) de couverture : toit à longs pans, pignon couvert

## Statut, intérêt et protection

Statut de la propriété : propriété du département

## Présentation

La "quatrième source" de Pougues évoquée par Jean Banc dans la *Mémoire renouvelée des merveilles des eaux naturelles* (1605) rééditée dans ses *Admirables Vertus des eaux naturelles de Pougues* (1618) doit correspondre à la "vieille source" (dite également "des Métairies") du site du Ponteau. À l'époque de l'auteur, son exploitation est liée à Étienne Brisson, frère d'Aré Brisson, médecin de Nevers, qu'il connaît personnellement. Il existe d'ailleurs un traité *De aquarum Pugiacarum originibus, virtute et usu* (1628) par A. Brisson.

Le texte de Jean Banc est relativement flou quant à l'usage de l'eau ("Je ne sçay si elle aura esté fréquentée depuis que je l'ay veuë, et si elle a produit quelques effects dignes d'en recommander l'usage"). Contrairement à la source Saint-Léger, la vieille source du Ponteau est rarement évoquée dans les autres ouvrages des 17<sup>e</sup> et 18<sup>e</sup> siècles traitant des eaux de Pougues, ce qui laisse supposer que son utilisation est restée marginale. L'ouvrage de Raulin et Costel (1769) tend à relativiser l'intérêt de la source, par rapport à la source Saint-Léger, en raison du mélange de l'eau minérale et de l'eau douce : "L'eau de la seconde fontaine minérale qui est éloignée d'environ 1 500 pas du grand chemin, est absolument de même qualité mais en tout moins forte que l'eau de celle qui est en usage aujourd'hui. L'espèce d'abandon dans lequel cette ancienne fontaine se trouve depuis plus d'un siècle, sa situation, les sources d'eau douce qui l'environnent sont autant d'accidents qui tous concourent à diminuer ses propriétés. On y reconnoît cependant, comme dans la première, de l'air surabondant, de la terre absorbante, du fer en dissolution, et le même sel marin ; mais toutes ces choses en moindre quantité, parce qu'elle est, comme je viens de le dire, mélangée de l'eau douce des sources qui l'environnent. Elle est cependant aujourd'hui en meilleur état, depuis que M. Gourjon [notaire à Nevers, gendre de François Delarue, intendant des eaux] en est le propriétaire."

## Début de l'exploitation (1890-1897)

Les Métairies et la "vieille source" appartiennent à la famille d'Alfred Massé au 19<sup>e</sup> siècle. L'eau est laissée à la disposition de la population, qui peut venir en puiser gratuitement.

En juillet et octobre 1889, des sondages permettent de découvrir la source Élisabeth (à 17 m 60 de profondeur) et la source Alice (à 20 m 67 de profondeur) près de la vieille source. La première est abondante, mais faiblement minéralisée. La seconde est davantage minéralisée et gazeuse, mais son débit est faible. Le 15 juillet 1890, Alfred Massé obtient l'autorisation d'exploiter la source Élisabeth. Elle se situe en effet à l'extérieur du premier [périmètre de protection des eaux](#) de la source Saint-Léger accordé un mois plus tôt par l'administration à la Compagnie des Eaux minérales de Pougues. Massé s'associe à Couturier (concessionnaire) pour lancer l'exploitation. De cette période doit dater la première usine de mise en bouteilles (aujourd'hui détruite). Les bâtiments figurent sur plusieurs plans du site datant des années 1920 et 1930. Ils se situent au sud du terrain, à proximité des deux sources. Ils sont connus grâce à des cartes postales anciennes. Le bâtiment principal (magasin) est une construction soignée en bois, sur un soubassement en brique. Il est percé de fenêtres thermales et coiffé d'un toit à longs pans en tuile. Un avant-corps en brique abrite le bureau. D'autres bâtiments secondaires, parallèles au précédent, abritent à l'arrière les casiers et les écuries. Les deux sources sont entourées par des grilles de protection.

En mars 1891, les travaux reprennent autour de la source Alice. Ils sont conduits par Philippe Genreau, ingénieur en chef des Mines. Un nouveau forage à 26 mètres de profondeur entraîne le jaillissement de la source à 2 m 50 de hauteur. Le débit se stabilise après quelques jours autour de 250 litres par minute. La Compagnie des Eaux minérales de Pougues dit observer, dans les mois qui suivent, une baisse importante du niveau de la source Saint-Léger qu'elle impute à Massé et Couturier. Elle obtient un nouveau [périmètre de protection des eaux](#) en 1892, trente fois plus vaste que celui de 1890. Il couvre cette fois-ci l'ensemble du site du Ponteau et empêche ainsi Massé et Couturier d'obtenir une autorisation d'exploitation pour la source Alice. Les deux associés doivent, dans les années qui suivent, faire face à de nouvelles attaques de la Compagnie qui les accuse, d'une part d'imiter les étiquettes des bouteilles de la source Saint-Léger, et d'autre part d'utiliser illégalement l'eau de la source Alice.

## Aménagements du site par la Compagnie des Eaux minérales de Pougues (1908 et 1928)

Alfred Massé finit par vendre les trois sources (vieille source, source Élisabeth et source Alice) à la Compagnie pour un montant de 400 000 francs en 1897. Alors qu'elle s'était opposée à l'exploitation de la source Alice tant qu'elle lui échappait, la Compagnie obtient rapidement l'autorisation de l'exploiter et engage des travaux. L'échafaudage construit au-dessus

de la source est connu grâce à un dessin et une photographie (1899). La commercialisation de l'eau de la source Alice débute en 1908. La production atteint 151 000 bouteilles en 1910 et 390 000 bouteilles en 1911 (chiffres donnés par Julien Gonzalez). L'état précis du site du Ponteau au moment de son acquisition par la Compagnie est connu grâce à un "plan annexé à la demande d'établissement d'un portillon pour faciliter les relations entre les sources Alice et Élisabeth et la gare de Pougues" de 1897. Pour l'essentiel, la Compagnie se contente des bâtiments construits par Massé. Seuls sont ajoutés la maison du gérant ou régisseur, un hangar et une buanderie-séchoir avant les années 1920. Elle fait en revanche aménager près des sources un petit parc à l'anglaise, dans lequel est érigé le kiosque de l'ancienne source Saint-Léger qui devient alors la buvette Alice en 1908. Des omnibus permettent aux curistes d'accéder au site depuis l'établissement thermal.

La Compagnie des Eaux minérales de Pougues procède à une augmentation de capital dans la seconde moitié des années 1920, qui lui permet de lancer d'importants travaux sur le site du Ponteau. Le 1er août 1928, elle signe une convention avec la Compagnie des chemins de fer de Paris à Lyon et à la Méditerranée (P.L.M.) relative à la création d'un embranchement jusqu'au site. L'ensemble des travaux est à la charge de la Compagnie des Eaux, qui s'engage également à verser une redevance annuelle de 2 200 francs à la Compagnie des chemins de fer. La convention précise l'intention de construire un "atelier d'embouteillage" et un "magasin de stockage et d'emballage" sur le site. Le grand bâtiment qui subsiste encore aujourd'hui est construit par Brillard et Choin, entrepreneurs en constructions métalliques à Busigny (Nord). Le projet est daté de 1928. Il s'agit d'un bâtiment à vaisseau unique, solution préférée à celle à deux vaisseaux parallèles. Il est encadré par les quais de deux voies ferrées. Deux hangars à paille (détruits) doivent également être bâtis, côté nord, la même année. En 1930, la Compagnie envisage enfin de remonter sur le site le hangar en bois de l'usine d'embouteillage de la source Saint-Léger, mais le projet n'aboutit pas. Plus de 3 millions de bouteilles sortent de l'usine en 1929 (voir annexe). La situation du Ponteau, désormais directement raccordé à la voie ferrée qui permet l'expédition des bouteilles vers Paris, conduit à en faire le site unique de mise en bouteilles des eaux minérales de Pougues. Une conduite permet d'y faire venir l'eau de la source Saint-Léger. Par ailleurs, des travaux sont effectués aux forages d'Alice et d'Élisabeth, pour lesquels on conserve des dessins datés du 1er février 1931 (pour la première) et du 5 janvier 1933 (pour la seconde). La commercialisation de l'eau de la source Sainte-Élisabeth est relancée dans les années 1930. L'eau, moins concentrée que celle de la source Alice, est vendue comme une eau de table chez les restaurateurs et les cafetiers locaux.

## Après la seconde guerre mondiale

Les difficultés du site après la Seconde Guerre mondiale sont nombreuses. Elles concernent notamment la pollution des sources, liée à l'infiltration des eaux usées de la ville dans les nappes. Par ailleurs, les équipements ne sont pas modernisés, alors que le remplacement des chaînes aurait permis un passage des bouteilles en verre aux bouteilles en plastique. Le nombre de bouteilles sortant de l'usine reste inférieur à celui de la fin des années 1920. Il s'élève à un peu plus de 2 millions de bouteilles en 1955 puis passe sous cette barre dans les années suivantes (voir annexe).

L'histoire de la fin de l'exploitation a été étudiée en détail par Julien Gonzalez (2005). La Compagnie des Eaux passe à Antoine Sérénin en 1960. Il lance une opération spéculative et annonce une production de 50 millions de bouteilles par an, en s'appuyant sur une étude du Bureau de Recherches Géologiques et Minières (BRGM). L'usine est alors dotée d'une nouvelle chaîne d'embouteillage "SMA" achetée en Allemagne. En 1970, l'exploitation est confiée par la Compagnie à la Société parisienne d'organisation d'études et de services (concessionnaire en gérance libre) qui se retire en 1975. En 1976, la Compagnie est finalement dissoute par ses actionnaires. Le site du Ponteau, comme l'ensemble des biens de la Compagnie, est acheté par le Département de la Nièvre. Les bâtiments qui subsistaient jusqu'alors sont détruits les uns après les autres, à l'exception de l'usine de 1928. Elle est aujourd'hui utilisée comme entrepôt. Les vestiges de la buvette Alice sont remontés au croisement de l'avenue de Paris et de la rue du Docteur Mignot. Un nouveau forage est réalisé près des sources Élisabeth et Alice. En 1999, la nouvelle "source Lou" (débit de 50 litres par minute) reçoit une autorisation d'exploitation qui reste sans suite.

## Références documentaires

### Documents d'archive

- **Archives départementales de la Nièvre. Cadastre de la commune de Pougues-les-Eaux. [1812-1953].**  
Archives départementales de la Nièvre. Cadastre de la commune de Pougues-les-Eaux. [1812-1953].
  - Atlas parcellaire (1812) : 3 PP 214
  - État de sections (1812) : 3 P 214/1
  - Matrices cadastrales des propriétés bâties et non bâties : 3 P 214/2 (folio 1 à 352 et folio 1 à 175)
  - Matrices cadastrales des propriétés bâties et non bâties : 3 P 214/3 (folio 1 à 220), 3 P 214/4 (folio 221 à 354)
  - 3 P 214/5 (folio 355 à 750), 3 P 214/6 (folio 751 à 1482)
  - Matrice cadastrale des propriétés bâties (1883-1891) : 3 P 214/7
  - Matrice cadastrale dite "matrice noire" des propriétés bâties : 3 P 214/8Section B, parcelle 231.  
Archives départementales de la Nièvre, Nevers : 3 P 214

- **Archives départementales de la Nièvre. 32 J 225. Fonds de l'établissement thermal de Pougues-les-Eaux. Constructions et réparations des bâtiments dépendant de l'établissement thermal : bains-douches, gymnase, écurie, institut d'hydrothérapie, pavillon des sources, chambres d'embouteillage (1878-1939).**  
Archives départementales de la Nièvre. 32 J 225. Fonds de l'établissement thermal de Pougues-les-Eaux.  
Constructions et réparations des bâtiments dépendant de l'établissement thermal : bains-douches, gymnase, écurie, institut d'hydrothérapie, pavillon des sources, chambres d'embouteillage (1878-1939).  
Archives départementales de la Nièvre, Nevers : 32 J 225
- **Archives départementales de la Nièvre. 32 J 239. Fonds de l'établissement thermal de Pougues-les-Eaux. Plans concernant le forage et le captage des sources Saint-Léger, Alice, Saint-Léon, Grande Source, Élisabeth et Saint-Bruno (1891-1893) ; canalisation pour conduire l'eau des sources au Pavillon des Sources (1905) ; plan général du tracé des conduites d'eau douce et d'eau minérale à établir entre l'établissement thermal Saint-Léger et la source Alice (s.d.) ; dispositions générales des conduites du parc de la place de l'établissement thermal (1910-1939) ; 4 plans (s.d.).**  
Archives départementales de la Nièvre. 32 J 239. Fonds de l'établissement thermal de Pougues-les-Eaux. Plans concernant le forage et le captage des sources Saint-Léger, Alice, Saint-Léon, Grande Source, Élisabeth et Saint-Bruno (1891-1893) ; canalisation pour conduire l'eau des sources au Pavillon des Sources (1905) ; plan général du tracé des conduites d'eau douce et d'eau minérale à établir entre l'établissement thermal Saint-Léger et la source Alice (s.d.) ; dispositions générales des conduites du parc de la place de l'établissement thermal (1910-1939) ; 4 plans (s.d.).  
Archives départementales de la Nièvre, Nevers : 32 J 239
- **Archives départementales de la Nièvre. 32 J 240. Fonds de l'établissement thermal de Pougues-les-Eaux. Construction d'un promenoir couvert (s.d.) ; plan des bâtiments situés dans le parc de Pougues (s.d.) ; plans et dessins de l'établissement thermal (1882-1891) ; parc Chevalier (1884) ; plans du Splendid-Hôtel (1887) ; inscription à l'entrée du parc (1891) ; établissement d'un portillon pour faciliter les relations entre les sources Alice et Élisabeth et la gare de Pougues (s.d.).**  
Archives départementales de la Nièvre. 32 J 240. Fonds de l'établissement thermal de Pougues-les-Eaux.  
Construction d'un promenoir couvert (s.d.) ; plan des bâtiments situés dans le parc de Pougues (s.d.) ; plans et dessins de l'établissement thermal (1882-1891) ; parc Chevalier (1884) ; plans du Splendid-Hôtel (1887) ; inscription à l'entrée du parc (1891) ; établissement d'un portillon pour faciliter les relations entre les sources Alice et Élisabeth et la gare de Pougues (s.d.).  
Archives départementales de la Nièvre, Nevers : 32 J 240
- **Archives départementales de la Nièvre. 32 J 241. Fonds de l'établissement thermal de Pougues-les-Eaux. Installation d'un transporteur (1932) ; projets de machinerie (1899-1900) ; appareils divers (19e et 20e siècles) ; propriété du Ponteau, projet de réservoir (1909).**  
Archives départementales de la Nièvre. 32 J 241. Fonds de l'établissement thermal de Pougues-les-Eaux.  
Installation d'un transporteur (1932) ; projets de machinerie (1899-1900) ; appareils divers (19e et 20e siècles) ; propriété du Ponteau, projet de réservoir (1909).  
Archives départementales de la Nièvre, Nevers : 32 J 241
- **Archives départementales de la Nièvre. 32 J 398. Fonds de l'établissement thermal de Pougues-les-Eaux. Construction d'un nouvel embouteillage (1898-1937).**  
Archives départementales de la Nièvre. 32 J 398. Fonds de l'établissement thermal de Pougues-les-Eaux.  
Construction d'un nouvel embouteillage (1898-1937).  
Archives départementales de la Nièvre, Nevers : 32 J 398
- **Archives départementales de la Nièvre. 32 J 399. Fonds de l'établissement thermal de Pougues-les-Eaux. Construction d'un nouvel embouteillage (1923-1929).**  
Archives départementales de la Nièvre. 32 J 399. Fonds de l'établissement thermal de Pougues-les-Eaux.  
Construction d'un nouvel embouteillage (1923-1929).  
Archives départementales de la Nièvre, Nevers : 32 J 399

## Documents figurés

- **Plan cadastral parcellaire de la commune de Pougues-les-Eaux. 1812.**  
Plan cadastral parcellaire de la commune de Pougues-les-Eaux / Perrot. 1812. Dessin. Échelle 1/10 000 (tableau d'assemblage) et 1/2 500 (feuilles).  
Archives départementales de la Nièvre, Nevers : 3 PP 214
- **Compagnie des Eaux minérales de Pougues. Plan annexé à la demande d'établissement d'un portillon pour faciliter les relations entre les sources Alice et Elisabeth et la gare de Pougues. 10 mars 1897.**  
*Compagnie des Eaux minérales de Pougues. Plan annexé à la demande d'établissement d'un portillon pour faciliter les relations entre les sources Alice et Elisabeth et la gare de Pougues* / [auteur inconnu]. 10 mars 1897. Dessin. 59 x 35 cm. Échelle 1/1 000.  
Archives départementales de la Nièvre, Nevers : 32 J 240
- **[Échafaudage de forage de la source Alice]. 10 février 1899.**  
[Échafaudage de forage de la source Alice] / [Lucas]. 10 février 1899. Dessin au crayon.  
Archives départementales de la Nièvre, Nevers : 32 J 225
- **Schéma du dispositif arrêté pour le captage des eaux du fond à [la source] Alice. 15 avril 1899.**  
*Schéma du dispositif arrêté pour le captage des eaux du fond à [la source] Alice* / [Lucas]. 15 avril 1899. Dessin.  
Archives départementales de la Nièvre, Nevers : 32 J 225
- **[État définitif des tubes de la source Alice]. 22-23 avril 1899.**  
[État définitif des tubes de la source Alice] / [Lucas]. 22-23 avril 1899. Dessin.  
Archives départementales de la Nièvre, Nevers : 32 J 225
- **Organisation du double-tirage. 30 avril 1899.**  
*Organisation du double-tirage* / [Lucas]. 30 avril 1899. Dessin.  
Archives départementales de la Nièvre, Nevers : 32 J 225
- **767. [Modèle d'étiqueteuse]. [20e siècle].**  
767. [Modèle d'étiqueteuse] / Gallia-Lyon. [20e siècle]. 24 x 18 cm.  
Archives départementales de la Nièvre, Nevers : 32 J 225
- **770. [Modèle d'étiqueteuse]. [20e siècle].**  
770. [Modèle d'étiqueteuse] / Gallia-Lyon. [20e siècle]. 24 x 18 cm.  
Archives départementales de la Nièvre, Nevers : 32 J 225
- **773. [Modèle d'injecto-laveuse]. [20e siècle].**  
773. [Modèle d'injecto-laveuse] / Gallia-Lyon. [20e siècle]. 24 x 18 cm.  
Archives départementales de la Nièvre, Nevers : 32 J 225
- **777. [Modèle de machine de trempage]. [20e siècle].**  
777. [Modèle de machine de trempage] / Gallia-Lyon. [20e siècle]. 24 x 18 cm.  
Archives départementales de la Nièvre, Nevers : 32 J 225
- **779. [Modèle de machine de trempage]. [20e siècle].**  
779. [Modèle de machine de trempage] / Gallia-Lyon. [20e siècle]. 24 x 18 cm.  
Archives départementales de la Nièvre, Nevers : 32 J 225
- **783. [Modèle de machine d'embouteillage]. [20e siècle].**

783. [Modèle de machine d'embouteillage] / Gallia-Lyon. [20e siècle]. 24 x 18 cm.  
Archives départementales de la Nièvre, Nevers : 32 J 225

- **Pougues-les-Eaux. Source Alice. Le Bouchage des bouteilles. [Début du 20e siècle].**  
*Pougues-les-Eaux. Source Alice. Le Bouchage des bouteilles* / [auteur inconnu]. Nevers : Lib. Th. Ropiteau, [début du 20e siècle].  
Archives départementales de la Nièvre, Nevers : 10 Fi 25
- **Compagnie des Eaux minérales de Pougues. Propriété du Ponteau. [Première moitié du 20e siècle].**  
*Compagnie des Eaux minérales de Pougues. Propriété du Ponteau* / [auteur inconnu]. [Première moitié du 20e siècle]. 65 x 50 cm.  
Archives départementales de la Nièvre, Nevers : 32 J 241
- **Pougues-les-Eaux. Source Alice. La donneuse d'eau et la maison du régisseur. [Première quart du 20e siècle].**  
*Pougues-les-Eaux. Source Alice. La donneuse d'eau et la maison du régisseur* / [auteur inconnu]. [Pougues-les-Eaux] : F.H., [première quart du 20e siècle]. Carte postale.  
Archives départementales de la Nièvre, Nevers : 10 Fi 25
- **Pougues-les-Eaux. Source jaillissante Élisabeth. [Début du 20e siècle].**  
*Pougues-les-Eaux. Source jaillissante Élisabeth* / [auteur inconnu]. [S.l.] : [s.n.], [début du 20e siècle].  
Collection particulière
- **Pougues-les-Eaux. La Source Élisabeth. [Vers 1906].**  
*Pougues-les-Eaux. La Source Élisabeth* / [auteur inconnu]. [Pougues-les-Eaux] : J.L., [début du 20e siècle].  
Carte postale.  
Collection particulière
- **Propriété du Ponteau à Pougues-les-Eaux. Sources Élisabeth. Projet de réservoir de 5m2 sur pylône. 12 novembre 1909.**  
*Propriété du Ponteau à Pougues-les-Eaux. Sources Élisabeth. Projet de réservoir de 5m2 sur pylône* / [auteur inconnu]. 12 novembre 1909. Diazographie. 48 x 39 cm. Échelle 1/50.  
Archives départementales de la Nièvre, Nevers : 32 J 241
- **[Plan du site d'embouteillage du Ponteau]. [Vers 1928].**  
[Plan du site d'embouteillage du Ponteau] / [auteur inconnu]. [Vers 1928]. Dessin. 38 x 57 cm.  
Archives départementales de la Nièvre, Nevers : 32 J 398
- **[Plan du site d'embouteillage du Ponteau]. [Vers 1928].**  
[Plan du site d'embouteillage du Ponteau] / [auteur inconnu]. [Vers 1928]. Dessin. 30 x 23 cm.  
Archives départementales de la Nièvre, Nevers : 32 J 398
- **Plan d'ensemble [des embranchements à la voie ferrée]. [Vers 1928].**  
*Plan d'ensemble [des embranchements à la voie ferrée]* / [auteur inconnu]. [Vers 1928]. Dessin. 92,5 x 51,5 cm.  
Échelle 1/1 000.  
Archives départementales de la Nièvre, Nevers : 32 J 225
- **Compagnie des Eaux minérales de Pougues. Projet d'un nouvel embouteillage. 14 avril 1928.**  
*Compagnie des Eaux minérales de Pougues. Projet d'un nouvel embouteillage* / Brillard et Choin. 14 avril 1928, 2-9 juin 1928. Dessin. 91 x 67 cm. Échelle 1/100.  
Archives départementales de la Nièvre, Nevers : 32 J 225

## Bibliographie

- **Banc, Jean. Les Admirables Vertus des eaux naturelles de Pougues, Bourbon et autres renommées de France, en faveur des malades qui ont recours en leurs salutaires emplois, depuis peu découvertes par I.B. Bourbonnois, docteur et professeur en médecine. 1618.**  
Banc, Jean. *Les Admirables Vertus des eaux naturelles de Pougues, Bourbon et autres renommées de France, en faveur des malades qui ont recours en leurs salutaires emplois, depuis peu découvertes par I.B. Bourbonnois, docteur et professeur en médecine.* Paris : L. Giffart, 1618. 140 p. Contient : Banc, Jean. *De l'usage et employ des eaux naturelles contre les maladies.* Paris : Pierre Sevestre, 1605. [constitue le livre 2 de l'édition de 1618]. Et : Banc, Jean. *La Mémoire renouvelée des merveilles des eaux naturelles en faveur de nos nymphes françoises et des malades qui ont recours à leurs emplois salutaires.* Paris : Pierre Sevestre, 1605. [constitue le livre 3 de l'édition de 1618].  
P. 74.
- **Raulin, Joseph. Costel, Jean-Baptiste Louis. Observations sur l'usage des eaux minérales de Pougues par M. Raulin [...] avec l'analyse chimique des mêmes eaux par M. Costel. 1769.**  
Raulin, Joseph. Costel, Jean-Baptiste Louis. *Observations sur l'usage des eaux minérales de Pougues par M. Raulin [...] avec l'analyse chimique des mêmes eaux par M. Costel.* Paris : Edme, 1769.  
P. 21.
- **Massé, Alfred. Monographies nivernaises. Canton de Pougues. 1912.**  
Massé, Alfred. *Monographies nivernaises. Canton de Pougues.* Nevers : Ropiteau, 1912. 644 p.  
P. 433-492.
- **Surmely, Frédéric. Les sources oubliées du Massif Central. 2004.**  
Surmely, Frédéric. *Les sources oubliées du Massif Central.* Olliergues : Éd. de La Montmarie, 2004. 343 p. ISBN 2-9520316-9-X.  
P. 302-304.
- **Gonzalez, Julien. En Bourgogne, les villes d'eau oubliées. 2005.**  
Gonzalez, Julien. *En Bourgogne, les villes d'eau oubliées : Pougues-les-Eaux, Fourchambault-Garchizy, Saint-Parize-le-Châtel, Decize-Saint-Aré, Maizières, Saint-Christophe-en-Brionnais.* Nevers : Éditions Loire et Nièvre, 2005. 157 p. ISBN 2-9524476-0-8.  
P. 34-38, 47-48.

## Annexe 1

### Nombre de bouteilles commercialisées par la Compagnie des Eaux minérales de Pougues (après la Première Guerre mondiale)

Année	Nombre de bouteilles
1919	834 000
1920	1 259 000
1922	1 943 000
1925	2 374 000
1929	3 160 000
1930	2 733 000
1933	2 397 000
1936	2 643 000
1951	1 286 000
1953	1 593 000



1955	2 147 000
1956	1 785 500
1959	1 132 000
1960	952 000
1966	1 187 000
1968	803 000
1969	560 000

D'après : Gonzalez, Julien. *En Bourgogne, les villes d'eaux oubliées : Pougues-les-Eaux, Fourchambault-Garchizy, Saint-Parize-le-Châtel, Decize-Saint-Aré, Maizières, Saint-Christophe-en-Brionnais*. Nevers : Éditions Loire et Nièvre, 2005. 157 p. ISBN 2-9524476-0-8.

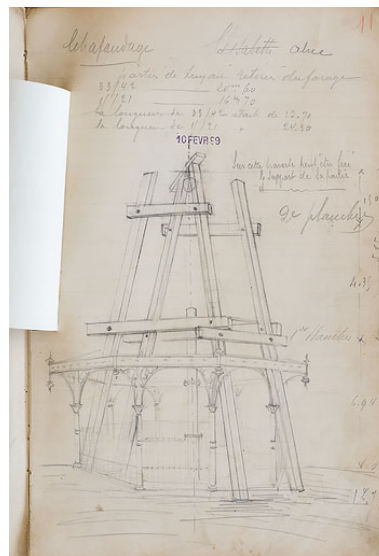
## Illustrations




Écart des Métairies dans le plan du cadastre ancien dit napoléonien (1812).  
Phot. Pierre-Marie Barbe-Richaud, Autr. Perrot  
IVR26\_20205800392NUC4A




Plan de situation des sources Élisabeth et Alice par rapport à la gare de Pougues-les-Eaux en 1897.  
Phot. Pierre-Marie Barbe-Richaud, Autr. auteur inconnu  
IVR26\_20205800240NUC2A




Échafaudage construit pour le forage de la source Alice en 1899.  
Phot. Pierre-Marie Barbe-Richaud, Autr. Lucas  
IVR26\_20205800224NUC4A



Échafaudage construit pour le forage de la source Alice en 1899.




Forage de la source Alice (1899).



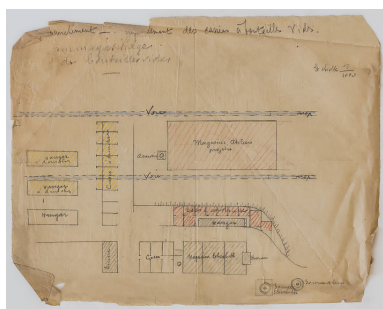
Forage de la source Alice (1899).



Phot. Pierre-Marie Barbe-  
Richaud, Autr. Lucas  
IVR26\_20205800223NUC4A



Plan et élévation du réservoir (1909).  
Phot. Pierre-Marie Barbe-  
Richaud, Phot. auteur inconnu  
IVR26\_20205800336NUC2A



Plan relatif au projet de raccordement  
de la nouvelle usine d'embouteillage  
à la voie ferrée (vers 1928).  
Phot. Pierre-Marie Barbe-  
Richaud, Autr. auteur inconnu  
IVR26\_20205800002NUC2A



Vue du site au début du 20e siècle.  
Autr. auteur inconnu  
IVR26\_20195800759NUC4A

Phot. Pierre-Marie Barbe-  
Richaud, Autr. Lucas  
IVR26\_20205800225NUC4A



Projet pour la nouvelle usine  
d'embouteillage par l'entreprise  
Brillard et Choin (1928).  
Phot. Pierre-Marie Barbe-  
Richaud, Autr. Brillard et Choin  
IVR26\_20205800213NUC2A



Plan relatif au projet de création  
d'un chemin devant les hangars  
à paille et à bois (années 1930).  
Phot. Pierre-Marie Barbe-  
Richaud, Autr. auteur inconnu  
IVR26\_20205800001NUC4A

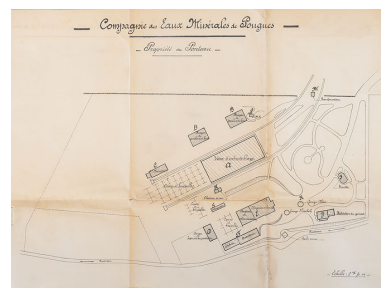


Vue du site au début du 20e siècle.  
Autr. auteur inconnu  
IVR26\_20195800750NUC4A

Phot. Pierre-Marie Barbe-  
Richaud, Autr. Lucas  
IVR26\_20205800226NUC4A




Plan relatif au projet de raccordement  
de la nouvelle usine d'embouteillage  
à la voie ferrée (vers 1928).  
Phot. Pierre-Marie Barbe-  
Richaud, Autr. auteur inconnu  
IVR26\_20205800215NUC2A



Plan général du site au  
milieu du 20e siècle.  
Phot. Pierre-Marie Barbe-  
Richaud, Autr. auteur inconnu  
IVR26\_20205800337NUC2A



Buvette Alice et maison  
du régisseur (à l'arrière).  
Phot. Pierre-Marie Barbe-  
Richaud, Autr. auteur inconnu  
IVR26\_20205800018NUC4A



Bouchage manuel des bouteilles  
au début du 20e siècle.  
Phot. Pierre-Marie Barbe-  
Richaud, Autr. auteur inconnu  
IVR26\_20205800019NUC4A

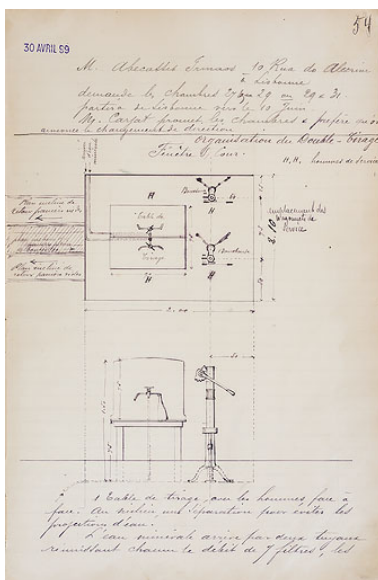





Schéma d'organisation du double-  
tirage à la fin du 19e siècle.  
Phot. Pierre-Marie Barbe-  
Richaud, Autr. Lucas  
IVR26\_20205800227NUC2A




Modèle d'étiqueteuse  
(Gallia-Lyon 767).  
Autr. Gallia-Lyon, Phot.  
Pierre-Marie Barbe-Richaud  
IVR26\_20205800222NUC2A



Modèle d'étiqueteuse  
(Gallia-Lyon 770).  
Autr. Gallia-Lyon, Phot.  
Pierre-Marie Barbe-Richaud  
IVR26\_20205800221NUC2A




Modèle d'injecto-laveuse  
(Gallia-Lyon 773).  
Autr. Gallia-Lyon, Phot.  
Pierre-Marie Barbe-Richaud  
IVR26\_20205800220NUC2A




Modèle de machine de  
trempage (Gallia-Lyon 777).  
Autr. Gallia-Lyon, Phot.  
Pierre-Marie Barbe-Richaud  
IVR26\_20205800218NUC2A





Modèle de machine de trempage (Gallia-Lyon 779).  
Autr. Gallia-Lyon, Phot. Pierre-Marie Barbe-Richaud  
IVR26\_20205800217NUC2A



Modèle de machine d'embouteillage (Gallia-Lyon 783).  
Autr. Gallia-Lyon, Phot. Pierre-Marie Barbe-Richaud  
IVR26\_20205800219NUC2A



Bâtiment de l'embouteillage construit en 1928, mur pignon est et ancien quai de chargement nord.  
Phot. Pierre-Marie Barbe-Richaud  
IVR26\_20195800252NUC4A



Bâtiment de l'embouteillage construit en 1928, mur pignon est et ancien quai de chargement sud.  
Phot. Pierre-Marie Barbe-Richaud  
IVR26\_20195800253NUC4A



Bâtiment de l'embouteillage construit en 1928, mur pignon est et ancien quai de chargement sud.  
Phot. Pierre-Marie Barbe-Richaud  
IVR26\_20195800254NUC4A

## Dossiers liés

Oeuvre(s) partie(s) constituante(s) étudiée(s) : buvette Alice (IA58001299) Bourgogne, Nièvre, Pougues-les-Eaux, avenue de Paris, rue du Docteur Mignot

### Dossiers de synthèse :

patrimoine du thermalisme en Bourgogne-Franche-Comté (1e) (aire d'étude) (IA00141432)

thermalisme dans la commune de Pougues-les-Eaux (1e) (IA58001308) Bourgogne, Nièvre, Pougues-les-Eaux

### Oeuvre(s) contenue(s) :

Auteur(s) du dossier : Marguerite Cinotti, Fabien Dufoulon

Copyright(s) : (c) Région Bourgogne-Franche-Comté, Inventaire du patrimoine



Écart des Métairies dans le plan du cadastre ancien dit napoléonien (1812).

Référence du document reproduit :

- **Plan cadastral parcellaire de la commune de Pougues-les-Eaux. 1812.**  
Plan cadastral parcellaire de la commune de Pougues-les-Eaux / Perrot. 1812. Dessin. Échelle 1/10 000 (tableau d'assemblage) et 1/2 500 (feuilles).  
Archives départementales de la Nièvre, Nevers : 3 PP 214

IVR26\_20205800392NUC4A

Auteur de l'illustration : Pierre-Marie Barbe-Richaud

Auteur du document reproduit : Perrot

Date de prise de vue : 2020

(c) Région Bourgogne-Franche-Comté, Inventaire du patrimoine  
reproduction soumise à autorisation du titulaire des droits d'exploitation



Plan de situation des sources Élisabeth et Alice par rapport à la gare de Pougues-les-Eaux en 1897.

Référence du document reproduit :

- **Compagnie des Eaux minérales de Pougues. Plan annexé à la demande d'établissement d'un portillon pour faciliter les relations entre les sources Alice et Elisabeth et la gare de Pougues. 10 mars 1897.**  
*Compagnie des Eaux minérales de Pougues. Plan annexé à la demande d'établissement d'un portillon pour faciliter les relations entre les sources Alice et Elisabeth et la gare de Pougues / [auteur inconnu]. 10 mars 1897. Dessin. 59 x 35 cm. Échelle 1/1 000.*  
Archives départementales de la Nièvre, Nevers : 32 J 240

IVR26\_20205800240NUC2A

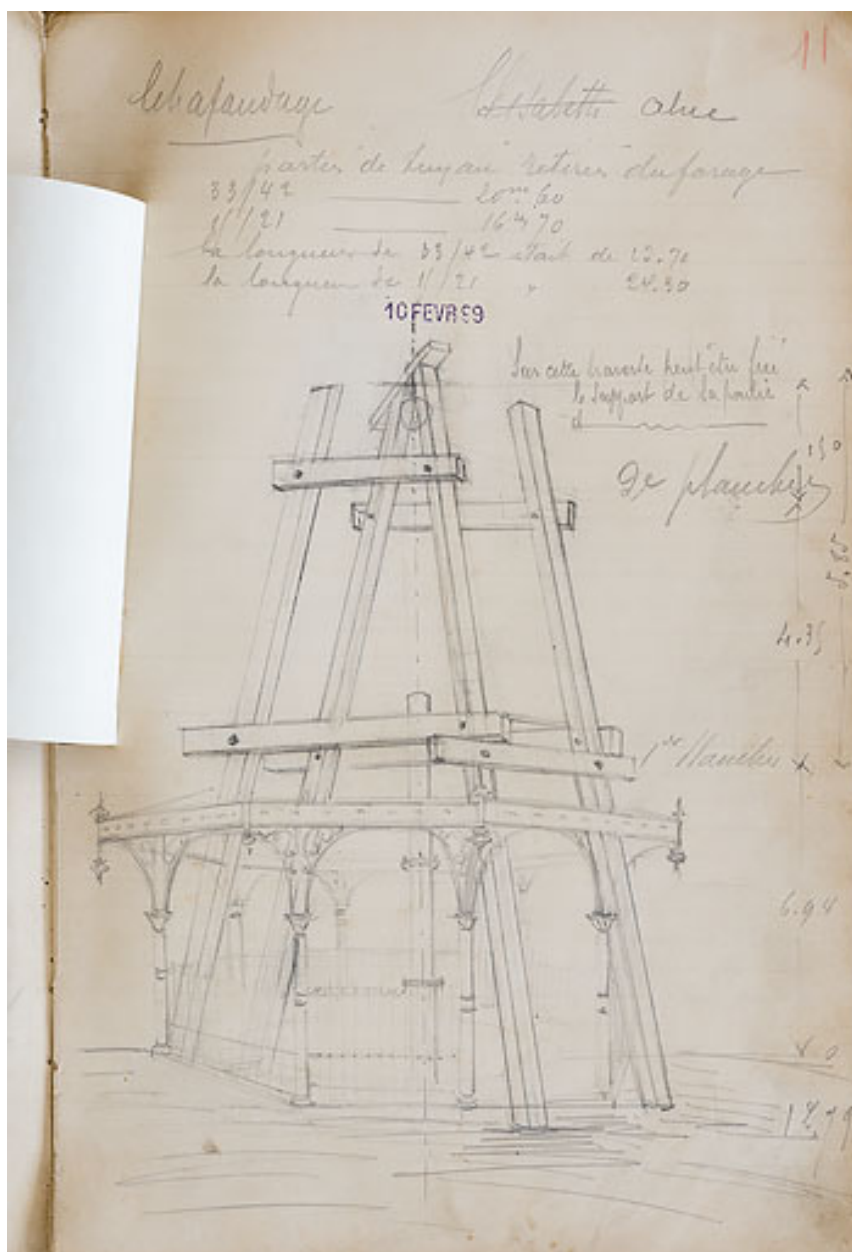
Auteur de l'illustration : Pierre-Marie Barbe-Richaud

Auteur du document reproduit : auteur inconnu

Date de prise de vue : 2020

(c) Région Bourgogne-Franche-Comté, Inventaire du patrimoine  
reproduction soumise à autorisation du titulaire des droits d'exploitation





Échafaudage construit pour le forage de la source Alice en 1899.

Référence du document reproduit :

- [Échafaudage de forage de la source Alice]. 10 février 1899.  
[Échafaudage de forage de la source Alice] / [Lucas]. 10 février 1899. Dessin au crayon.  
Archives départementales de la Nièvre, Nevers : 32 J 225

IVR26\_20205800224NUC4A

Auteur de l'illustration : Pierre-Marie Barbe-Richaud

Auteur du document reproduit : Lucas

Date de prise de vue : 2020

(c) Région Bourgogne-Franche-Comté, Inventaire du patrimoine  
reproduction soumise à autorisation du titulaire des droits d'exploitation





Échafaudage construit pour le forage de la source Alice en 1899.

Référence du document reproduit :

- **[Échafaudage de forage de la source Alice]. 10 février 1899.**  
[Échafaudage de forage de la source Alice] / [Lucas]. 10 février 1899. Dessin au crayon.  
Archives départementales de la Nièvre, Nevers : 32 J 225

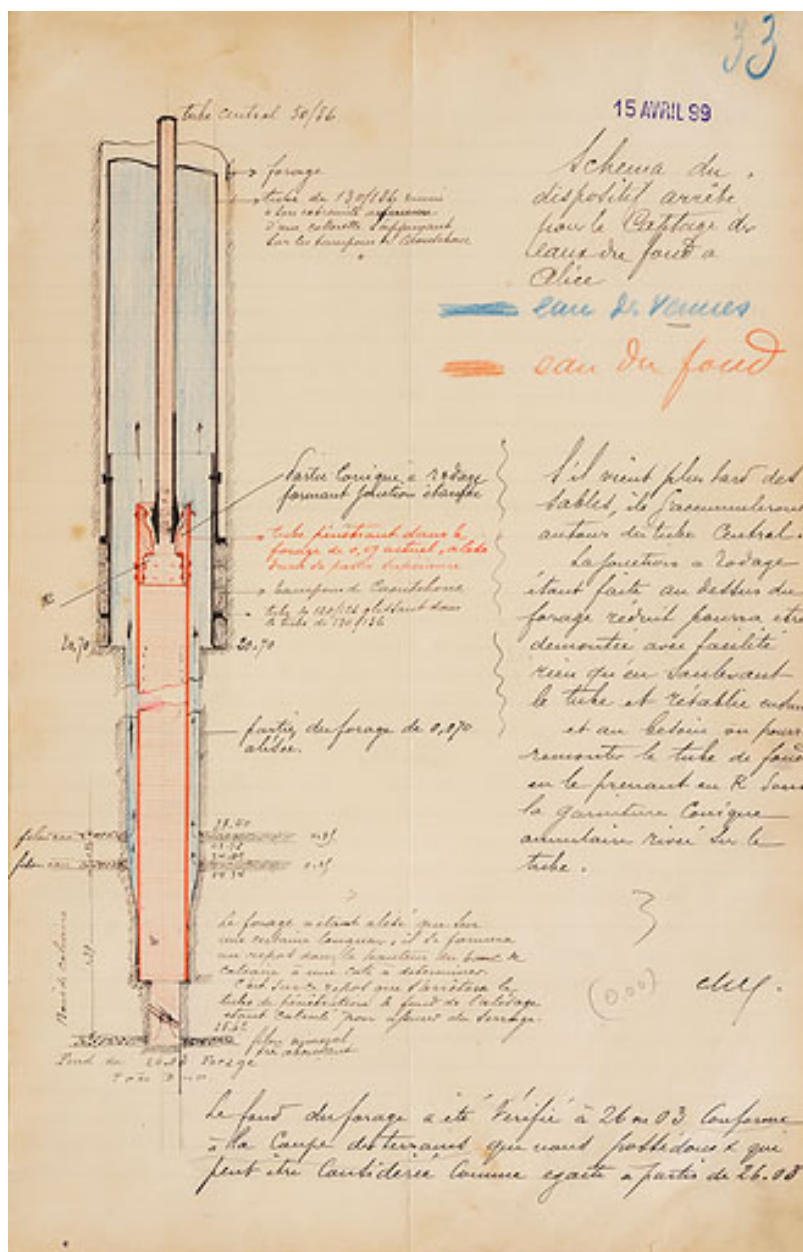
IVR26\_20205800223NUC4A

Auteur de l'illustration : Pierre-Marie Barbe-Richaud

Auteur du document reproduit : Lucas

Date de prise de vue : 2020

(c) Région Bourgogne-Franche-Comté, Inventaire du patrimoine  
reproduction soumise à autorisation du titulaire des droits d'exploitation



Forage de la source Alice (1899).

Référence du document reproduit :

- **Schéma du dispositif arrêté pour le captage des eaux du fond à [la source] Alice. 15 avril 1899.**  
*Schéma du dispositif arrêté pour le captage des eaux du fond à [la source] Alice / [Lucas]. 15 avril 1899.*  
 Dessin.  
 Archives départementales de la Nièvre, Nevers : 32 J 225


IVR26\_20205800225NUC4A

Auteur de l'illustration : Pierre-Marie Barbe-Richaud

Auteur du document reproduit : Lucas

Date de prise de vue : 2020

(c) Région Bourgogne-Franche-Comté, Inventaire du patrimoine  
 reproduction soumise à autorisation du titulaire des droits d'exploitation



Forage de la source Alice (1899).

Référence du document reproduit :

- [État définitif des tubes de la source Alice]. 22-23 avril 1899.  
[État définitif des tubes de la source Alice] / [Lucas]. 22-23 avril 1899. Dessin.  
Archives départementales de la Nièvre, Nevers : 32 J 225

IVR26\_20205800226NUC4A

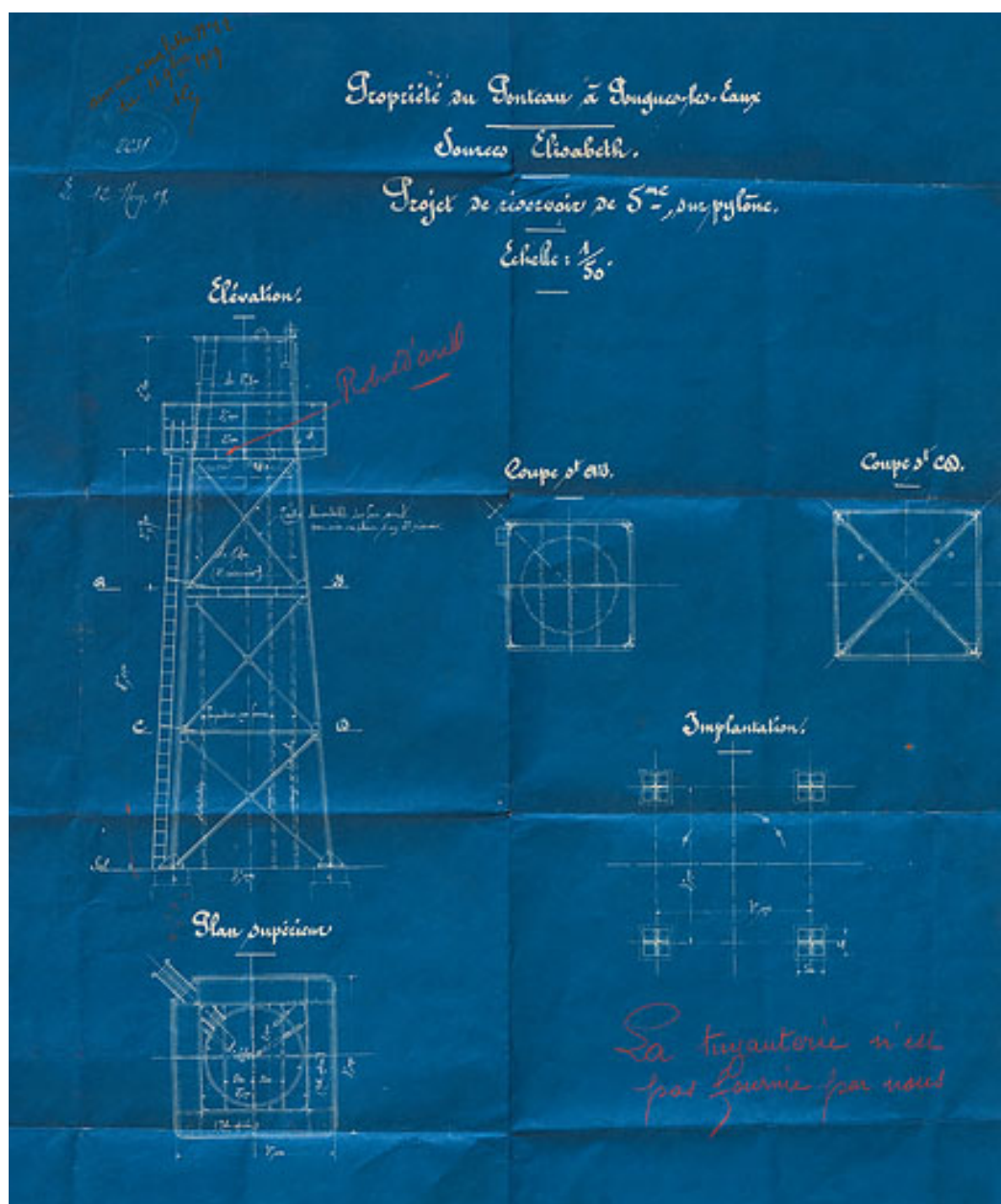
Auteur de l'illustration : Pierre-Marie Barbe-Richaud

Auteur du document reproduit : Lucas

Date de prise de vue : 2020

(c) Région Bourgogne-Franche-Comté, Inventaire du patrimoine  
reproduction soumise à autorisation du titulaire des droits d'exploitation





Plan et élévation du réservoir (1909).

Référence du document reproduit :

- **Propriété du Ponteau à Pougues-les-Eaux. Sources Élisabeth. Projet de réservoir de 5m<sup>2</sup> sur pylône. 12 novembre 1909.**

*Propriété du Ponteau à Pougues-les-Eaux. Sources Élisabeth. Projet de réservoir de 5m<sup>2</sup> sur pylône* / [auteur inconnu]. 12 novembre 1909. Diazographie. 48 x 39 cm. Échelle 1/50.

Archives départementales de la Nièvre, Nevers : 32 J 241

IVR26\_20205800336NUC2A

Auteur de l'illustration : Pierre-Marie Barbe-Richaud, Auteur de l'illustration : auteur inconnu

Date de prise de vue : 2020

(c) Région Bourgogne-Franche-Comté, Inventaire du patrimoine  
reproduction soumise à autorisation du titulaire des droits d'exploitation



Projet pour la nouvelle usine d'embouteillage par l'entreprise Brillard et Choin (1928).

Référence du document reproduit :

- **Compagnie des Eaux minérales de Pougues. Projet d'un nouvel embouteillage. 14 avril 1928.**  
*Compagnie des Eaux minérales de Pougues. Projet d'un nouvel embouteillage / Brillard et Choin. 14 avril 1928, 2-9 juin 1928. Dessin. 91 x 67 cm. Échelle 1/100.*  
Archives départementales de la Nièvre, Nevers : 32 J 225

IVR26\_20205800213NUC2A

Auteur de l'illustration : Pierre-Marie Barbe-Richaud

Auteur du document reproduit : Brillard et Choin

Date de prise de vue : 2020

(c) Région Bourgogne-Franche-Comté, Inventaire du patrimoine  
reproduction soumise à autorisation du titulaire des droits d'exploitation



Plan relatif au projet de raccordement de la nouvelle usine d'embouteillage à la voie ferrée (vers 1928).

Référence du document reproduit :

- **Plan d'ensemble [des embranchements à la voie ferrée]. [Vers 1928].**  
*Plan d'ensemble* [des embranchements à la voie ferrée] / [auteur inconnu]. [Vers 1928]. Dessin. 92,5 x 51,5 cm.  
Échelle 1/1 000.  
Archives départementales de la Nièvre, Nevers : 32 J 225

IVR26\_20205800215NUC2A

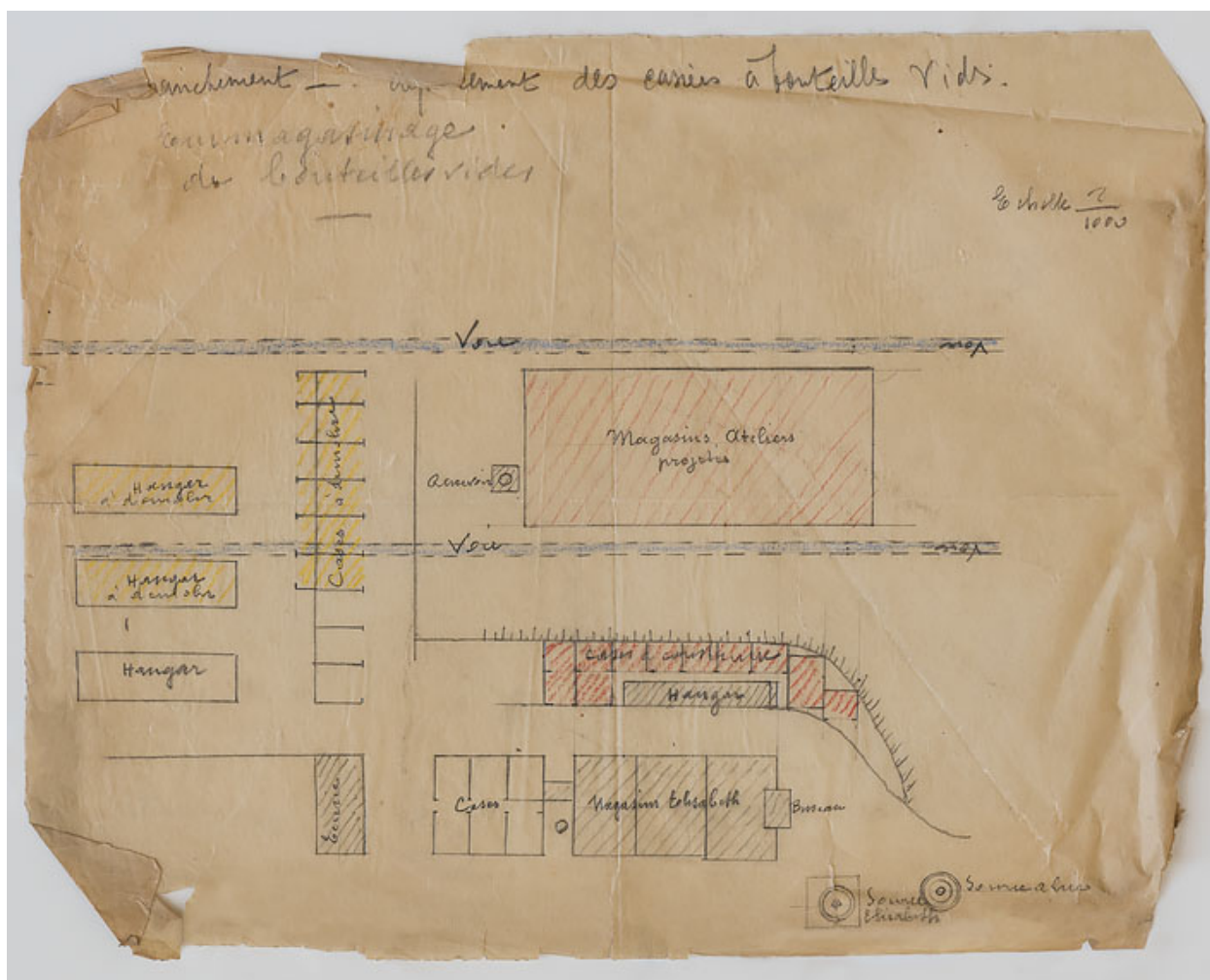
Auteur de l'illustration : Pierre-Marie Barbe-Richaud

Auteur du document reproduit : auteur inconnu

Date de prise de vue : 2020

(c) Région Bourgogne-Franche-Comté, Inventaire du patrimoine  
reproduction soumise à autorisation du titulaire des droits d'exploitation





Plan relatif au projet de raccordement de la nouvelle usine d'embouteillage à la voie ferrée (vers 1928).

Référence du document reproduit :

- **[Plan du site d'embouteillage du Ponteau]. [Vers 1928].**  
[Plan du site d'embouteillage du Ponteau] / [auteur inconnu]. [Vers 1928]. Dessin. 30 x 23 cm.  
Archives départementales de la Nièvre, Nevers : 32 J 398

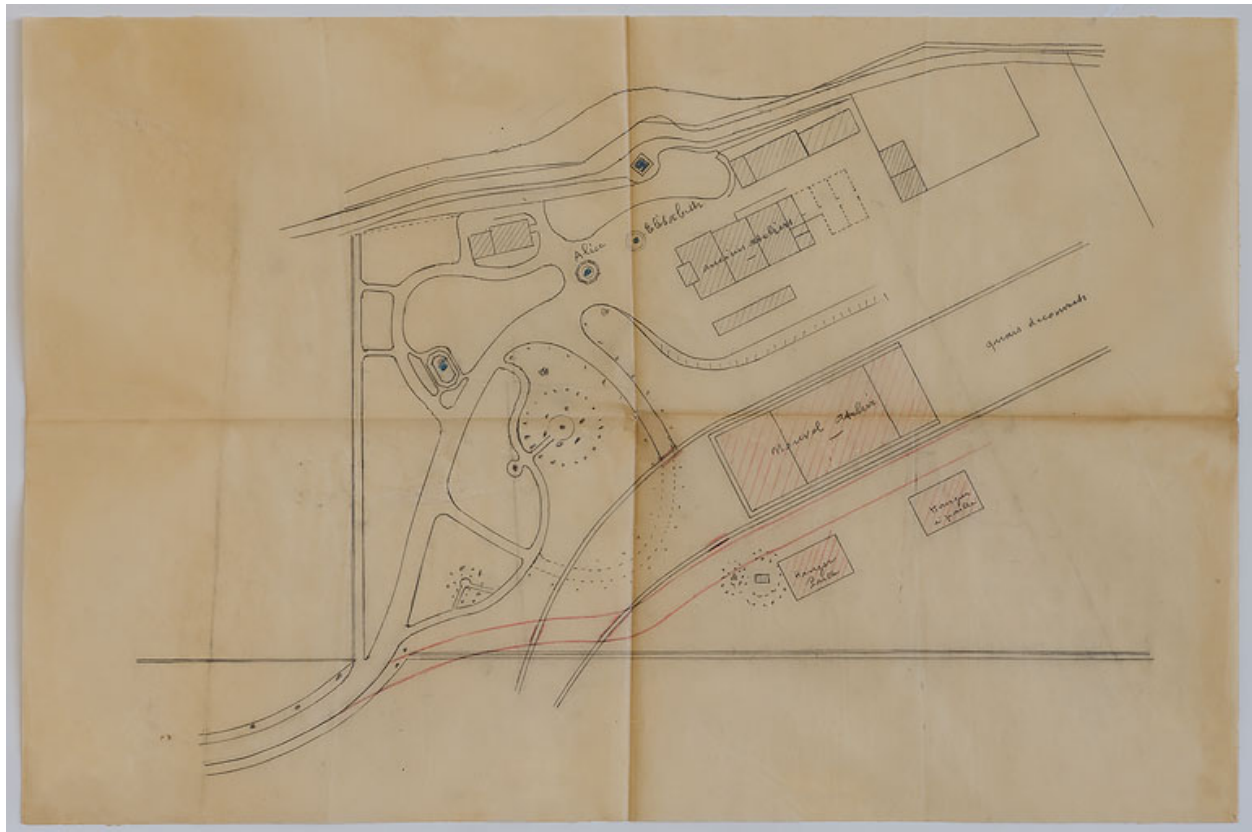
IVR26\_20205800002NUC2A

Auteur de l'illustration : Pierre-Marie Barbe-Richaud

Auteur du document reproduit : auteur inconnu

Date de prise de vue : 2020

(c) Région Bourgogne-Franche-Comté, Inventaire du patrimoine  
reproduction soumise à autorisation du titulaire des droits d'exploitation



Plan relatif au projet de création d'un chemin devant les hangars à paille et à bois (années 1930).

Référence du document reproduit :

- **[Plan du site d'embouteillage du Ponteau]. [Vers 1928].**  
[Plan du site d'embouteillage du Ponteau] / [auteur inconnu]. [Vers 1928]. Dessin. 38 x 57 cm.  
Archives départementales de la Nièvre, Nevers : 32 J 398

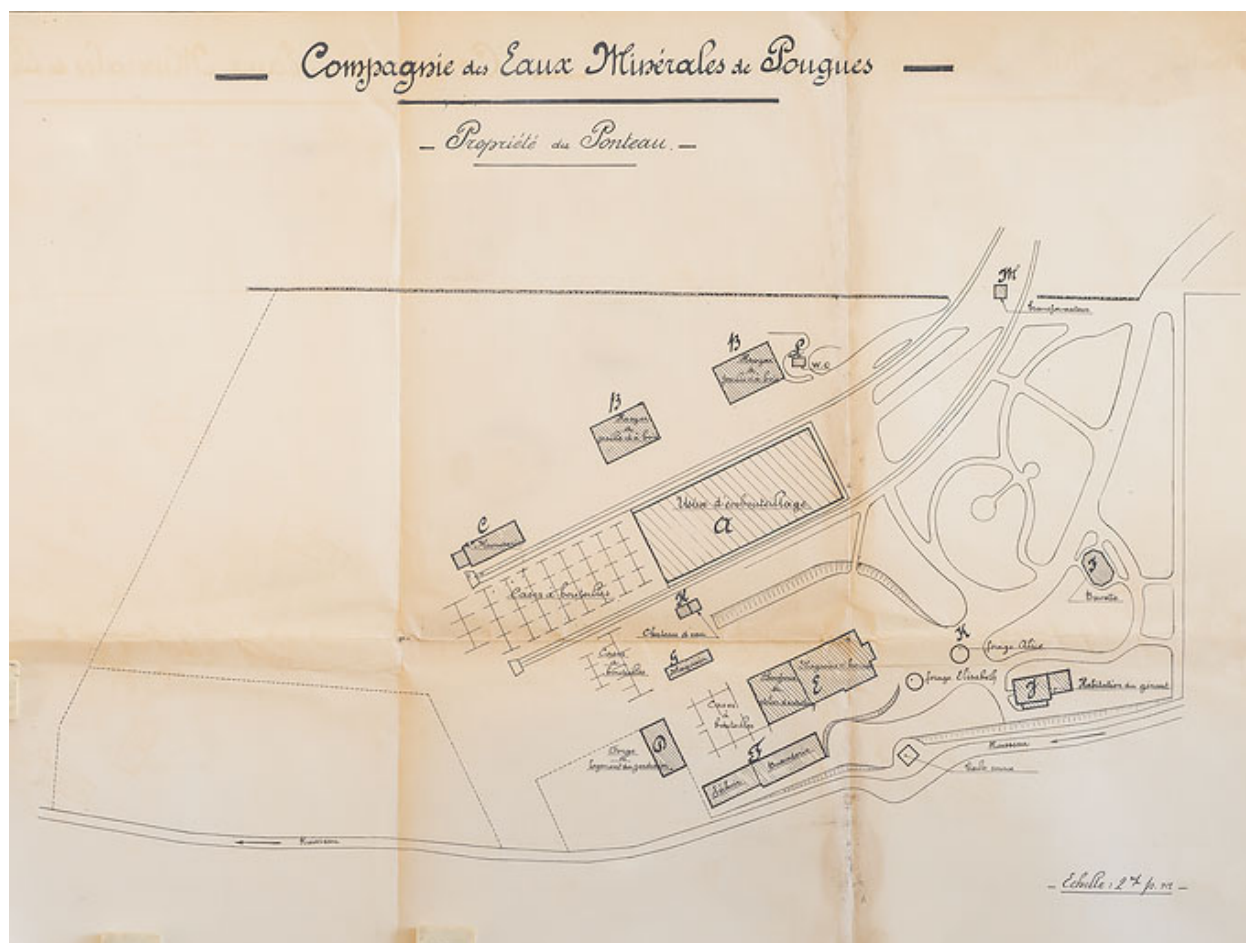
IVR26\_20205800001NUC4A

Auteur de l'illustration : Pierre-Marie Barbe-Richaud

Auteur du document reproduit : auteur inconnu

Date de prise de vue : 2020

(c) Région Bourgogne-Franche-Comté, Inventaire du patrimoine  
reproduction soumise à autorisation du titulaire des droits d'exploitation



Plan général du site au milieu du 20e siècle.

Référence du document reproduit :

- **Compagnie des Eaux minérales de Pougues. Propriété du Ponteau. [Première moitié du 20e siècle].**  
*Compagnie des Eaux minérales de Pougues. Propriété du Ponteau / [auteur inconnu]. [Première moitié du 20e siècle]. 65 x 50 cm.*  
Archives départementales de la Nièvre, Nevers : 32 J 241

IVR26\_20205800337NUC2A

Auteur de l'illustration : Pierre-Marie Barbe-Richaud

Auteur du document reproduit : auteur inconnu

Date de prise de vue : 2020

(c) Région Bourgogne-Franche-Comté, Inventaire du patrimoine  
reproduction soumise à autorisation du titulaire des droits d'exploitation





Vue du site au début du 20e siècle.

Référence du document reproduit :

- **Pougues-les-Eaux. Source jaillissante Élisabeth. [Début du 20e siècle].**  
*Pougues-les-Eaux. Source jaillissante Élisabeth* / [auteur inconnu]. [S.l.] : [s.n.], [début du 20e siècle].  
Collection particulière

IVR26\_20195800759NUC4A

Auteur du document reproduit : auteur inconnu

Date de prise de vue : 2019

(c) Région Bourgogne-Franche-Comté, Inventaire du patrimoine  
reproduction soumise à autorisation du titulaire des droits d'exploitation



Vue du site au début du 20e siècle.

Référence du document reproduit :

- **Pougues-les-Eaux. La Source Élisabeth. [Vers 1906].**  
*Pougues-les-Eaux. La Source Élisabeth* / [auteur inconnu]. [Pougues-les-Eaux] : J.L., [début du 20e siècle].  
Carte postale.  
Collection particulière

IVR26\_20195800750NUC4A

Auteur du document reproduit : auteur inconnu

Date de prise de vue : 2019

(c) Région Bourgogne-Franche-Comté, Inventaire du patrimoine  
reproduction soumise à autorisation du titulaire des droits d'exploitation





Buvette Alice et maison du régisseur (à l'arrière).

Référence du document reproduit :

- **Pougues-les-Eaux. Source Alice. La donneuse d'eau et la maison du régisseur. [Première quart du 20e siècle].**  
*Pougues-les-Eaux. Source Alice. La donneuse d'eau et la maison du régisseur / [auteur inconnu]. [Pougues-les-Eaux] : F.H., [première quart du 20e siècle]. Carte postale.*  
Archives départementales de la Nièvre, Nevers : 10 Fi 25

IVR26\_20205800018NUC4A


Auteur de l'illustration : Pierre-Marie Barbe-Richaud

Auteur du document reproduit : auteur inconnu

Date de prise de vue : 2020

(c) Région Bourgogne-Franche-Comté, Inventaire du patrimoine ; (c) F.H.  
reproduction soumise à autorisation du titulaire des droits d'exploitation





Bouchage manuel des bouteilles au début du 20e siècle.

Référence du document reproduit :

- **Pougues-les-Eaux. Source Alice. Le Bouchage des bouteilles. [Début du 20e siècle].**  
*Pougues-les-Eaux. Source Alice. Le Bouchage des bouteilles* / [auteur inconnu]. Nevers : Lib. Th. Ropiteau, [début du 20e siècle].  
Archives départementales de la Nièvre, Nevers : 10 Fi 25

IVR26\_20205800019NUC4A

Auteur de l'illustration : Pierre-Marie Barbe-Richaud

Auteur du document reproduit : auteur inconnu

Date de prise de vue : 2020

(c) Région Bourgogne-Franche-Comté, Inventaire du patrimoine  
reproduction soumise à autorisation du titulaire des droits d'exploitation

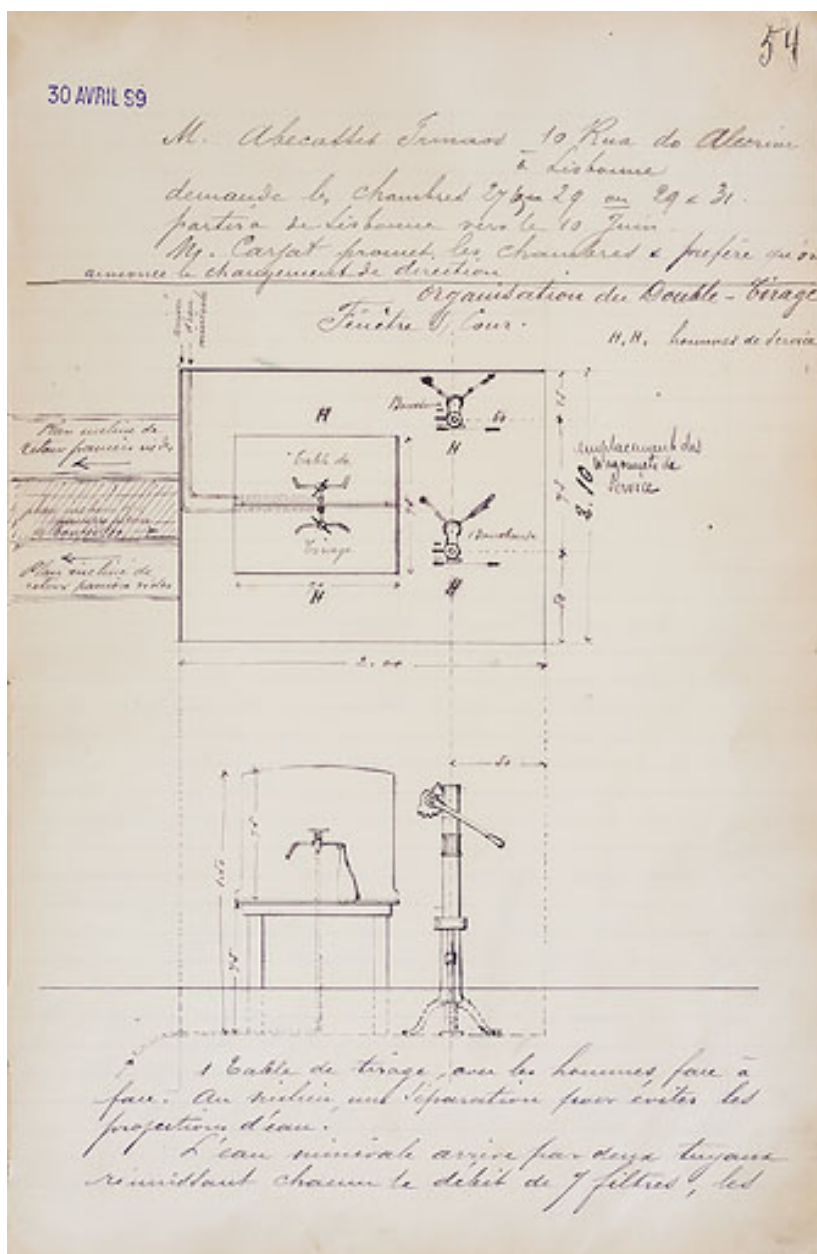


Schéma d'organisation du double-tirage à la fin du 19e siècle.

Référence du document reproduit :

- **Organisation du double-tirage. 30 avril 1899.**  
Organisation du double-tirage / [Lucas]. 30 avril 1899. Dessin.  
Archives départementales de la Nièvre, Nevers : 32 J 225


IVR26\_20205800227NUC2A

Auteur de l'illustration : Pierre-Marie Barbe-Richaud

Auteur du document reproduit : Lucas

Date de prise de vue : 2020

(c) Région Bourgogne-Franche-Comté, Inventaire du patrimoine  
reproduction soumise à autorisation du titulaire des droits d'exploitation



Modèle d'étiqueteuse (Gallia-Lyon 767).

Référence du document reproduit :

- **767. [Modèle d'étiqueteuse]. [20e siècle].**  
767. [Modèle d'étiqueteuse] / Gallia-Lyon. [20e siècle]. 24 x 18 cm.  
Archives départementales de la Nièvre, Nevers : 32 J 225


IVR26\_20205800222NUC2A

Auteur de l'illustration : Pierre-Marie Barbe-Richaud

Auteur du document reproduit : Gallia-Lyon

Date de prise de vue : 2020

(c) Région Bourgogne-Franche-Comté, Inventaire du patrimoine  
reproduction soumise à autorisation du titulaire des droits d'exploitation



Modèle d'étiqueteuse (Gallia-Lyon 770).

Référence du document reproduit :

- **770. [Modèle d'étiqueteuse]. [20e siècle].**  
770. [Modèle d'étiqueteuse] / Gallia-Lyon. [20e siècle]. 24 x 18 cm.  
Archives départementales de la Nièvre, Nevers : 32 J 225

IVR26\_20205800221NUC2A


Auteur de l'illustration : Pierre-Marie Barbe-Richaud

Auteur du document reproduit : Gallia-Lyon

Date de prise de vue : 2020

(c) Région Bourgogne-Franche-Comté, Inventaire du patrimoine  
reproduction soumise à autorisation du titulaire des droits d'exploitation





Modèle d'injecto-laveuse (Gallia-Lyon 773).

Référence du document reproduit :

- **773. [Modèle d'injecto-laveuse]. [20e siècle].**  
773. [Modèle d'injecto-laveuse] / Gallia-Lyon. [20e siècle]. 24 x 18 cm.  
Archives départementales de la Nièvre, Nevers : 32 J 225


IVR26\_20205800220NUC2A

Auteur de l'illustration : Pierre-Marie Barbe-Richaud

Auteur du document reproduit : Gallia-Lyon

Date de prise de vue : 2020

(c) Région Bourgogne-Franche-Comté, Inventaire du patrimoine  
reproduction soumise à autorisation du titulaire des droits d'exploitation



Modèle de machine de trempage (Gallia-Lyon 777).

Référence du document reproduit :

- **777. [Modèle de machine de trempage]. [20e siècle].**  
777. [Modèle de machine de trempage] / Gallia-Lyon. [20e siècle]. 24 x 18 cm.  
Archives départementales de la Nièvre, Nevers : 32 J 225

IVR26\_20205800218NUC2A


Auteur de l'illustration : Pierre-Marie Barbe-Richaud

Auteur du document reproduit : Gallia-Lyon

Date de prise de vue : 2020

(c) Région Bourgogne-Franche-Comté, Inventaire du patrimoine  
reproduction soumise à autorisation du titulaire des droits d'exploitation





Modèle de machine de trempage (Gallia-Lyon 779).

Référence du document reproduit :

- **779. [Modèle de machine de trempage]. [20e siècle].**  
779. [Modèle de machine de trempage] / Gallia-Lyon. [20e siècle]. 24 x 18 cm.  
Archives départementales de la Nièvre, Nevers : 32 J 225

IVR26\_20205800217NUC2A

Auteur de l'illustration : Pierre-Marie Barbe-Richaud

Auteur du document reproduit : Gallia-Lyon

Date de prise de vue : 2020

(c) Région Bourgogne-Franche-Comté, Inventaire du patrimoine  
reproduction soumise à autorisation du titulaire des droits d'exploitation



Modèle de machine d'embouteillage (Gallia-Lyon 783).

Référence du document reproduit :

- **783. [Modèle de machine d'embouteillage]. [20e siècle].**  
783. [Modèle de machine d'embouteillage] / Gallia-Lyon. [20e siècle]. 24 x 18 cm.  
Archives départementales de la Nièvre, Nevers : 32 J 225

IVR26\_20205800219NUC2A

Auteur de l'illustration : Pierre-Marie Barbe-Richaud

Auteur du document reproduit : Gallia-Lyon

Date de prise de vue : 2020

(c) Région Bourgogne-Franche-Comté, Inventaire du patrimoine  
reproduction soumise à autorisation du titulaire des droits d'exploitation



Bâtiment de l'embouteillage construit en 1928, mur pignon est et ancien quai de chargement nord.

IVR26\_20195800252NUC4A

Auteur de l'illustration : Pierre-Marie Barbe-Richaud

Date de prise de vue : 2019

(c) Région Bourgogne-Franche-Comté, Inventaire du patrimoine  
reproduction soumise à autorisation du titulaire des droits d'exploitation





Bâtiment de l'embouteillage construit en 1928, mur pignon est et ancien quai de chargement sud.

IVR26\_20195800253NUC4A

Auteur de l'illustration : Pierre-Marie Barbe-Richaud

Date de prise de vue : 2019

(c) Région Bourgogne-Franche-Comté, Inventaire du patrimoine  
reproduction soumise à autorisation du titulaire des droits d'exploitation





Bâtiment de l'embouteillage construit en 1928, mur pignon est et ancien quai de chargement sud.

IVR26\_20195800254NUC4A

Auteur de l'illustration : Pierre-Marie Barbe-Richaud

Date de prise de vue : 2019

(c) Région Bourgogne-Franche-Comté, Inventaire du patrimoine  
reproduction soumise à autorisation du titulaire des droits d'exploitation