

Bourgogne, Saône-et-Loire
Mâcon
PK 80,6
route départementale 1079

pont Saint-Laurent

Références du dossier

Numéro de dossier : IA71003674

Date de l'enquête initiale : 2021

Date(s) de rédaction : 2021

Cadre de l'étude : enquête thématique régionale Saône navigable en Bourgogne-Franche-Comté (la)

Degré d'étude : étudié

Référence du dossier Monument Historique : PA00116558

Désignation

Dénomination : pont

Compléments de localisation

oeuvre située en partie sur le département Ain (1)

Milieu d'implantation : en ville

Références cadastrales :

Historique

Les historiens font remonter l'existence du pont Saint-Laurent au 11^e siècle : il est en effet explicitement cité dans un texte de 1077 (date de la donation au chapitre de la cathédrale Saint-Vincent d'un four situé à l'entrée du pont). Il a compté 13 arches jusqu'aux travaux de la fin du 18^e siècle, une arche ayant été intégrée au quai de la ville, rive droite. Les recherches menées lors des travaux des années 1980, visant à conforter l'ouvrage par la pose d'un radier général sous les arches, ont permis de confirmer que le pont de Mâcon a été régulièrement remanié au cours des siècles sur la base de fondations médiévales. D'après les travaux de Jean Mesqui, le tracé particulier du pont répondrait à la topographie de la rivière (en fonction des courants), ce qui était d'usage à cette époque.

La statue de saint Nicolas (qui date de 1958), qui se trouve dans une niche sur la troisième pile du pont, rappelle probablement qu'il y avait, sur une arche du pont, une chapelle dédiée au saint patron des marins qui fût emportée par une crue en octobre 1423.

Dans le *Tableau des ponts construits sur la Saône* (30 octobre 1884), il est confirmé que le pont de Mâcon a été construit au Moyen Âge (11^e siècle), qu'il a été restauré de 1771 à 1789 et qu'entre 1843 et 1845, les 4 premières arches ont été reconstruites et que toute la partie supérieure du pont a été élargie (l'arche marinière était trop basse pour la navigation à vapeur). Il supporte alors la route nationale 79 de Nevers à Genève et est décrit comme un pont en pierre à douze arches dont huit en plein-cintre et quatre autres marinières surbaissées, l'arche marinière la plus élevée étant la 4^e, côté Mâcon. Il a une largeur de 9,70 m et une longueur de 215 m entre les culées. Les mêmes informations se retrouvent dans le *Tableau des ponts* dressé par l'ingénieur Variot en 1900 (3 S 44). Dans les *Annales de l'Académie de Mâcon*, Morgand précise que les travaux de la fin du 18^e siècle ont permis l'élargissement du pont (3 m supplémentaires, avec des trottoirs protégés par des pousse-roues) et que les avant-becs et les arrière-becs ont été refaits. Il poursuit en indiquant que les travaux de 1843 ont modifié l'aspect du pont en portant sa largeur à 9 m "au moyen de dalles posées en encorbellement sur des consoles, et [que] les lourds parapets de pierre firent place à une légère balustrade métallique". La *Situation des Travaux* (1844) précise également qu'une banquette de halage a été construite en 1842 sur une longueur de 450 m et une hauteur de 4,10 m sous la première arche du pont et le long des quais et qu'une cale d'abreuvoir en termine chaque extrémité.

Protégé au titre des Monuments historiques, sa préservation est à l'origine du creusement du canal de contournement (dans l'Ain) pour permettre le passage des bateaux à grand gabarit.

En 2016-2017, le pont a fait l'objet d'une révision générale, financée par les Départements de Saône-et-Loire et de l'Ain, qui porte principalement sur le remplacement de pierres pour le dallage et les consoles (les pierres proviennent de Villebois dans l'Ain et de Saint-Martin-Belle-Roche en Saône-et-Loire), la rénovation des garde-corps et la pose de réverbères.

Période(s) principale(s) : 11e siècle, Temps modernes, Epoque contemporaine

Description

Le pont Saint-Laurent de Mâcon est un pont en pierre à douze arches reposant sur des piles munies de becs. Son tracé n'est pas tout à fait rectiligne (cf. historique) et il se trouve en partie sur le département de l'Ain, la Saône faisant office de limite communale, départementale et régionale. Des banquettes de halage se trouvent rive droite, côté Mâcon. Il supporte la route départementale 1079 permettant de relier le centre de Mâcon à Saint-Laurent. Sur la pile ouest, à l'aval, se trouve une échelle/repère de crue (la crue de 1640 y est mentionnée).

Éléments descriptifs

Matériau(x) du gros-oeuvre, mise en oeuvre et revêtement : calcaire

Statut, intérêt et protection

Protections : classé MH, 1987/07/06

Statut de la propriété : propriété publique

Références documentaires


Documents d'archive

- **Archives départementales de Saône-et-Loire : 3 S 44. Ponts, aqueducs et halage. 1832-1936.**
Archives départementales de la Saône-et-Loire : 3 S 44. *Ponts, aqueducs et halage*. 1832-1936.
Archives départementales de Saône-et-Loire, Mâcon : 3 S 44


Bibliographie

- **Situation des Travaux au 31 décembre 1844. Paris : Imprimerie Royale, avril 1845.**
Ministère des Travaux Publics, Administration générale des Ponts et Chaussées et des Mines. *Situation des Travaux au 31 décembre 1844*. Paris : Imprimerie Royale, avril 1845.
Consultable en ligne.
p. 262
- **Morgand, A. Le pont de Mâcon. Annales de l'Académie de Mâcon, 3è s. t. 25, 1926-1927, p. 468-480.**
Morgand, A. Le pont de Mâcon. *Annales de l'Académie de Mâcon*, 3è s. t. 25, 1926-1927, p. 468-480.
- **Mesqui, Jean. Le pont en France avant le temps des ingénieurs. Paris : Picard, 1986.**
Mesqui, Jean. *Le pont en France avant le temps des ingénieurs*. Paris : Picard, 1986.
- **Mesqui, Jean. A la découverte des ponts anciens. 1987.**
Mesqui, Jean. A la découverte des ponts anciens. *Archéologie médiévale*, 1987, tome 17, p. 67-91.
Consultable en ligne : https://www.persee.fr/doc/arcme_0153-9337_1987_num_17_1_1187
- **Guerreau, Alain. Le pont sur la Saône entre Mâcon et Saint-Laurent. 1989.**
Guerreau, Alain. Le pont sur la Saône entre Mâcon et Saint-Laurent [article en deux parties]. *Images de Saône-et-Loire*, 1989, n° 78, p.13-18 et 1989, n°79, p.13-17.
Accessible en ligne sur le site des archives départementales de Saône-et-Loire.

Illustrations



Pont de St Laurent à Mâcon et ouvrages de décharge sous la levée de la Madeleine. Élévations d'amont. [Page de garde]. 1897.
Phot. Thierry Kuntz
IVR26_20197100728NUC4A




Pont de St Laurent à Mâcon et ouvrages de décharge sous la levée de la Madeleine. Élévations d'amont.
Phot. Thierry Kuntz
IVR26_20197100729NUC4A



Le pont Saint-Laurent, vu d'amont, depuis la rive gauche.
Phot. Thierry Kuntz
IVR26_20217100554NUC4A



Les avant-becs du pont Saint-Laurent.
Phot. Thierry Kuntz
IVR26_20217100555NUC4A



Les avant-becs du pont Saint-Laurent.
Phot. Thierry Kuntz
IVR26_20217100557NUC4A



Les avant-becs du pont Saint-Laurent.
Phot. Thierry Kuntz
IVR26_20217100556NUC4A



Vue d'ensemble du pont, d'aval et depuis la rive gauche.
Phot. Thierry Kuntz
IVR26_20217100558NUC4A



Vue d'ensemble du pont, d'aval et depuis la rive gauche.
Phot. Thierry Kuntz
IVR26_20217100559NUC4A



Vue d'ensemble du pont, d'aval et depuis la rive gauche.
Phot. Thierry Kuntz
IVR26_20217100560NUC4A



Vue d'ensemble du pont, d'aval et depuis la rive gauche.



Vue d'ensemble du pont et des quais en aval, depuis la rive gauche.
Phot. Thierry Kuntz
IVR26_20217100563NUC4A

Phot. Thierry Kuntz
IVR26_20217100561NUC4A



Le pont Saint-Laurent,
vu d'aval, rive droite.
Phot. Thierry Kuntz
IVR26_20217100565NUC4A


Vue d'ensemble du pont,
d'aval et depuis la rive gauche.
Phot. Thierry Kuntz
IVR26_20217100562NUC4A



Vue d'ensemble du pont,
d'aval et depuis la rive droite.
Phot. Thierry Kuntz
IVR26_20217100566NUC4A



Détail des arrière-beccs du pont.
Phot. Thierry Kuntz
IVR26_20217100567NUC4A



Détail des arrière-beccs du
pont et de l'échelle de crue.
Phot. Thierry Kuntz
IVR26_20217100568NUC2A

Dossiers liés

Est partie constituante de : bief de Dracé (IA71003657) Bourgogne, Saône-et-Loire, Ormes, PK 119

Dossiers de synthèse :

La Saône navigable en Bourgogne-Franche-Comté (IA00141307)

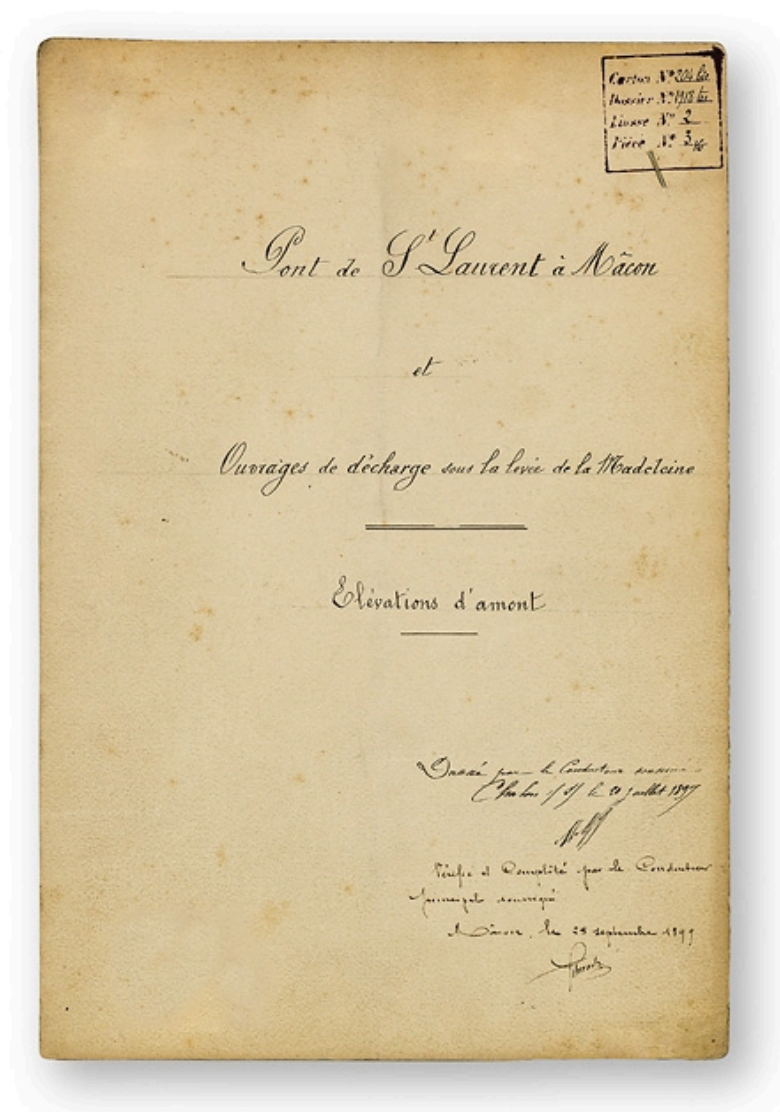
Les conséquences du passage de la Saône dans la ville de Mâcon (IA71003680) Bourgogne, Saône-et-Loire, Mâcon,

Les ponts de la Saône navigable en Bourgogne-Franche-Comté (IA00141435)

Oeuvre(s) contenue(s) :

Auteur(s) du dossier : Aurélie Lallement

Copyright(s) : (c) Région Bourgogne-Franche-Comté, Inventaire du patrimoine



Pont de St Laurent à Mâcon et ouvrages de décharge sous la levée de la Madeleine. Élévations d'امت. [Page de garde]. 1897.

Référence du document reproduit :

- **Pont de St Laurent à Mâcon et ouvrages de décharge sous la levée de la Madeleine. Élévations d'امت. Dessin daté du 20 juillet 1897 ; 120 x 31 cm. Archives départementales de la Saône-et-Loire, Mâcon. 3 S 44.**


Pont de St Laurent à Mâcon et ouvrages de décharge sous la levée de la Madeleine. Élévations d'امت. Dessin daté du 20 juillet 1897 ; 120 x 31 cm. Archives départementales de Saône-et-Loire, Mâcon. 3 S 44.
Archives départementales de Saône-et-Loire, Mâcon : 3 S 44

IVR26_20197100728NUC4A

Auteur de l'illustration : Thierry Kuntz

Date de prise de vue : 2019

(c) Région Bourgogne-Franche-Comté, Inventaire du patrimoine
reproduction soumise à autorisation du titulaire des droits d'exploitation



Pont de St Laurent à Mâcon et ouvrages de décharge sous la levée de la Madeleine. Élévations d'amont.

Référence du document reproduit :

- **Pont de St Laurent à Mâcon et ouvrages de décharge sous la levée de la Madeleine. Élévations d'amont. Dessin daté du 20 juillet 1897 ; 120 x 31 cm. Archives départementales de la Saône-et-Loire, Mâcon. 3 S 44.**
Pont de St Laurent à Mâcon et ouvrages de décharge sous la levée de la Madeleine. Élévations d'amont. Dessin daté du 20 juillet 1897 ; 120 x 31 cm. Archives départementales de Saône-et-Loire, Mâcon. 3 S 44.
Archives départementales de Saône-et-Loire, Mâcon : 3 S 44

IVR26_20197100729NUC4A

Auteur de l'illustration : Thierry Kuntz

Date de prise de vue : 2019

(c) Région Bourgogne-Franche-Comté, Inventaire du patrimoine
reproduction soumise à autorisation du titulaire des droits d'exploitation



Le pont Saint-Laurent, vu d'amont, depuis la rive gauche.

IVR26_20217100554NUC4A

Auteur de l'illustration : Thierry Kuntz

Date de prise de vue : 2021

(c) Région Bourgogne-Franche-Comté, Inventaire du patrimoine
reproduction soumise à autorisation du titulaire des droits d'exploitation



Les avant-becs du pont Saint-Laurent.

IVR26_20217100555NUC4A

Auteur de l'illustration : Thierry Kuntz

Date de prise de vue : 2021

(c) Région Bourgogne-Franche-Comté, Inventaire du patrimoine
reproduction soumise à autorisation du titulaire des droits d'exploitation



Les avant-becs du pont Saint-Laurent.

IVR26_20217100557NUC4A

Auteur de l'illustration : Thierry Kuntz

Date de prise de vue : 2021

(c) Région Bourgogne-Franche-Comté, Inventaire du patrimoine
reproduction soumise à autorisation du titulaire des droits d'exploitation



Les avant-becs du pont Saint-Laurent.

IVR26_20217100556NUC4A

Auteur de l'illustration : Thierry Kuntz

Date de prise de vue : 2021

(c) Région Bourgogne-Franche-Comté, Inventaire du patrimoine
reproduction soumise à autorisation du titulaire des droits d'exploitation



Vue d'ensemble du pont, d'aval et depuis la rive gauche.

IVR26_20217100558NUC4A

Auteur de l'illustration : Thierry Kuntz

Date de prise de vue : 2021

(c) Région Bourgogne-Franche-Comté, Inventaire du patrimoine
reproduction soumise à autorisation du titulaire des droits d'exploitation



Vue d'ensemble du pont, d'aval et depuis la rive gauche.

IVR26_20217100559NUC4A

Auteur de l'illustration : Thierry Kuntz

Date de prise de vue : 2021

(c) Région Bourgogne-Franche-Comté, Inventaire du patrimoine
reproduction soumise à autorisation du titulaire des droits d'exploitation



Vue d'ensemble du pont, d'aval et depuis la rive gauche.

IVR26_20217100560NUC4A

Auteur de l'illustration : Thierry Kuntz

Date de prise de vue : 2021

(c) Région Bourgogne-Franche-Comté, Inventaire du patrimoine
reproduction soumise à autorisation du titulaire des droits d'exploitation



Vue d'ensemble du pont, d'aval et depuis la rive gauche.

IVR26_20217100561NUC4A

Auteur de l'illustration : Thierry Kuntz

Date de prise de vue : 2021

(c) Région Bourgogne-Franche-Comté, Inventaire du patrimoine
reproduction soumise à autorisation du titulaire des droits d'exploitation



Vue d'ensemble du pont, d'aval et depuis la rive gauche.

IVR26_20217100562NUC4A

Auteur de l'illustration : Thierry Kuntz

Date de prise de vue : 2021

(c) Région Bourgogne-Franche-Comté, Inventaire du patrimoine
reproduction soumise à autorisation du titulaire des droits d'exploitation



Vue d'ensemble du pont et des quais en aval, depuis la rive gauche.

IVR26_20217100563NUC4A

Auteur de l'illustration : Thierry Kuntz

Date de prise de vue : 2021

(c) Région Bourgogne-Franche-Comté, Inventaire du patrimoine
reproduction soumise à autorisation du titulaire des droits d'exploitation



Le pont Saint-Laurent, vu d'aval, rive droite.

IVR26_20217100565NUC4A

Auteur de l'illustration : Thierry Kuntz

Date de prise de vue : 2021

(c) Région Bourgogne-Franche-Comté, Inventaire du patrimoine
reproduction soumise à autorisation du titulaire des droits d'exploitation



Vue d'ensemble du pont, d'aval et depuis la rive droite.

IVR26_20217100566NUC4A

Auteur de l'illustration : Thierry Kuntz

Date de prise de vue : 2021

(c) Région Bourgogne-Franche-Comté, Inventaire du patrimoine
reproduction soumise à autorisation du titulaire des droits d'exploitation




Détail des arrière-becs du pont.

IVR26_20217100567NUC4A

Auteur de l'illustration : Thierry Kuntz

Date de prise de vue : 2021

(c) Région Bourgogne-Franche-Comté, Inventaire du patrimoine
reproduction soumise à autorisation du titulaire des droits d'exploitation



Détail des arrière-becs du pont et de l'échelle de crue.

IVR26_20217100568NUC2A

Auteur de l'illustration : Thierry Kuntz

Date de prise de vue : 2021

(c) Région Bourgogne-Franche-Comté, Inventaire du patrimoine
reproduction soumise à autorisation du titulaire des droits d'exploitation