

Franche-Comté, Doubs
Besançon
îlot Terrier de Santans
8 rue de la Préfecture

immeuble, actuellement Direction régionale des Douanes de Franche-Comté

Références du dossier

Numéro de dossier : IA25000221
Date de l'enquête initiale : 1996
Date(s) de rédaction : 2001
Cadre de l'étude : enquête thématique régionale demeures bisontines
Degré d'étude : étudié

Désignation

Dénomination : immeuble
Destinations successives : Direction régionale des Douanes de Franche-Comté
Parties constituantes non étudiées : communs, cour

Compléments de localisation

Milieu d'implantation : en ville
Références cadastrales : 1974, AB, 54

Historique

L'immeuble a été construit vers 1873 sur une partie de l'ancien jardin du couvent des Carmes, et en relation avec une opération immobilière liée au percement d'une nouvelle rue pour relier la rue de la Préfecture avec celle du Palais de Justice qui a finalement été réduite à la création de l'impasse Granvelle.

Période(s) principale(s) : 4e quart 19e siècle

Description

L'accès à l'immeuble s'effectue par un passage cocher en position latérale, à droite duquel est situé l'escalier principal. Seule la façade sur rue est en pierre de taille, avec des balcons en pierre au premier étage et des tables de marbre sommant les baies du premier et du deuxième étage. La façade sur cour et l'aile des communs sont en moellons.

Éléments descriptifs

Matériau(x) du gros-oeuvre, mise en oeuvre et revêtement : calcaire, pierre de taille ; moellon
Matériau(x) de couverture : tuile mécanique, ardoise
Étage(s) ou vaisseau(x) : sous-sol, 2 étages carrés, étage de comble
Élévations extérieures : élévation à travées
Escaliers : escalier dans-oeuvre : escalier tournant à retours avec jour, en maçonnerie

Typologies et état de conservation

Typologies : immeuble de standing

Décor

Techniques : sculpture

Représentations : ordre corinthien ; monogramme

Précision sur les représentations :

Des pilastres cannelés à chapiteaux corinthiens scandent le deuxième étage de la façade ; le monogramme PB orne une fenêtre du comble.

Statut, intérêt et protection

Cet immeuble de standing de la fin du 19e siècle, avec un escalier donnant sur le passage cochier dont la cage est revêtue de marbre, présente aussi la caractéristique de posséder une aile de commons en retour d'équerre sur cour à la manière des hôtels du 18e siècle.

Intérêt de l'œuvre : à signaler

Éléments remarquables : escalier

Statut de la propriété : propriété d'un établissement public régional

Références documentaires

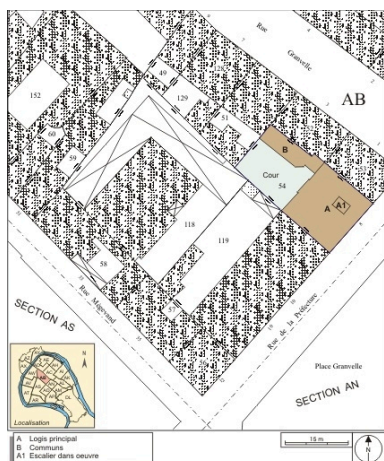
Bibliographie

- Les sources documentaires sont consultables dans le dossier numérisé, accessible dans la rubrique "Informations complémentaires".

Liens web

- Voir le dossier initial numérisé : <https://patrimoine.bourgognefranche-comte.fr/gtrudov/IA25000221/index.htm>

Illustrations



Plan masse et de situation. Extrait
du plan cadastral, 1974, section AB.

Dess. André Céréza

IVR43_20072500109NUDA



Vue d'ensemble depuis la
rue, de trois quarts droit.
Phot. Yves Sancey
IVR43_20082500393NUC2A



Vue d'ensemble de face.
Phot. Jérôme Mongreville
IVR43_20022500054XA



Vue d'ensemble depuis la rue, de
trois quarts droit : vue rapprochée.

Phot. Yves Sancey


IVR43_20082500394NUC2A



Détail de la façade sur
rue, de trois quarts droit.

Phot. Yves Sancey

IVR43_20082500395NUC2A



Détail du deuxième étage et de l'étage
de comble : façade sur rue, de face.

Phot. Yves Sancey

IVR43_20082500396NUC2A



Détail du monogramme sur l'un des
frontons cintrés de l'étage de comble.

Phot. Yves Sancey

IVR43_20082500397NUC2A



Vue d'ensemble de la façade
postérieure du logis principal,
et aile droite sur cour.

Phot. Yves Sancey

IVR43_20082500400NUC2A



Façade postérieure du logis
principal, de trois quarts droit.

Phot. Yves Sancey

IVR43_20082500399NUC2A



Façade latérale droite sur cour.
Phot. Yves Sancey
IVR43_20082500398NUC2A



Vue d'ensemble de
l'aile droite sur cour.
Phot. Yves Sancey
IVR43_20082500401NUC2A

Dossiers liés

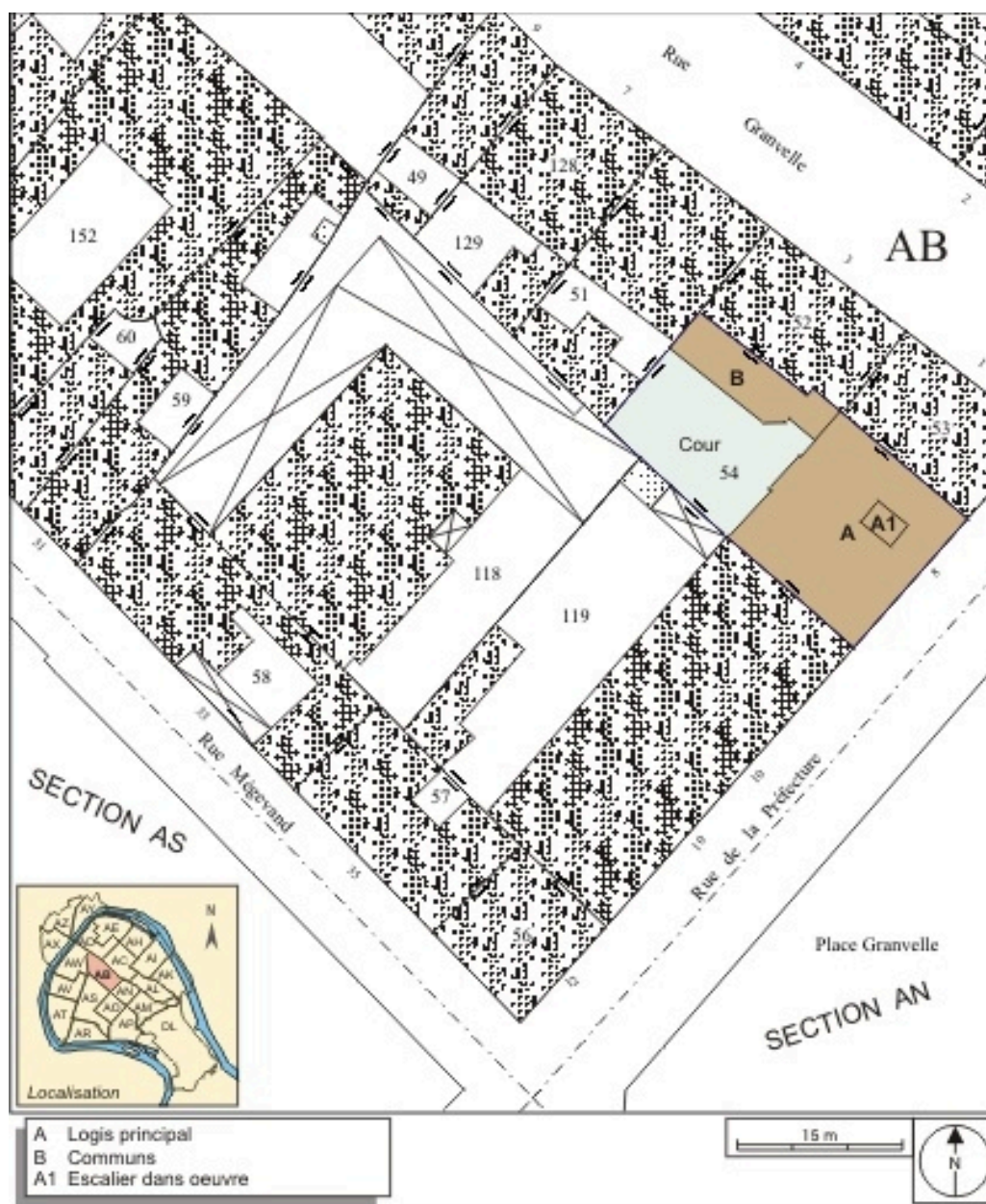
Dossiers de synthèse :

les hôtels, les maisons et les immeubles de Besançon centre ville (IA25000819) Franche-Comté, Doubs, Besançon

Oeuvre(s) contenue(s) :

Auteur(s) du dossier : Christiane Roussel

Copyright(s) : (c) Région Bourgogne-Franche-Comté, Inventaire du patrimoine



Plan masse et de situation. Extrait du plan cadastral, 1974, section AB.

Référence du document reproduit :

- **Besançon : extrait du plan cadastral, 1974, section AB.**
Besançon : extrait du plan cadastral, 1974, section AB.

IVR43_20072500109NUDA

Auteur de l'illustration : André Céréza

Date de prise de vue : 2007

Technique de relevé : reprise de fond ; Échelle : 1/500

(c) Région Bourgogne-Franche-Comté, Inventaire du patrimoine
reproduction soumise à autorisation du titulaire des droits d'exploitation



Vue d'ensemble depuis la rue, de trois quarts droit.

IVR43_20082500393NUC2A

Auteur de l'illustration : Yves Sancey

Date de prise de vue : 2008

(c) Région Bourgogne-Franche-Comté, Inventaire du patrimoine
reproduction soumise à autorisation du titulaire des droits d'exploitation



Vue d'ensemble de face.

IVR43_20022500054XA

Auteur de l'illustration : Jérôme Mongreville

Date de prise de vue : 2002

(c) Région Bourgogne-Franche-Comté, Inventaire du patrimoine
reproduction soumise à autorisation du titulaire des droits d'exploitation



Vue d'ensemble depuis la rue, de trois quarts droit : vue rapprochée.

IVR43_20082500394NUC2A

Auteur de l'illustration : Yves Sancey

Date de prise de vue : 2008

(c) Région Bourgogne-Franche-Comté, Inventaire du patrimoine
reproduction soumise à autorisation du titulaire des droits d'exploitation



Détail de la façade sur rue, de trois quarts droit.

IVR43_20082500395NUC2A

Auteur de l'illustration : Yves Sancey

Date de prise de vue : 2008

(c) Région Bourgogne-Franche-Comté, Inventaire du patrimoine
reproduction soumise à autorisation du titulaire des droits d'exploitation



Détail du deuxième étage et de l'étage de comble : façade sur rue, de face.

IVR43_20082500396NUC2A

Auteur de l'illustration : Yves Sancey

Date de prise de vue : 2008

(c) Région Bourgogne-Franche-Comté, Inventaire du patrimoine
reproduction soumise à autorisation du titulaire des droits d'exploitation



Détail du monogramme sur l'un des frontons cintrés de l'étage de comble.

IVR43_20082500397NUC2A

Auteur de l'illustration : Yves Sancey

Date de prise de vue : 2008

(c) Région Bourgogne-Franche-Comté, Inventaire du patrimoine
reproduction soumise à autorisation du titulaire des droits d'exploitation



Vue d'ensemble de la façade postérieure du logis principal, et aile droite sur cour.

IVR43_20082500400NUC2A

Auteur de l'illustration : Yves Sancey

Date de prise de vue : 2008

(c) Région Bourgogne-Franche-Comté, Inventaire du patrimoine
reproduction soumise à autorisation du titulaire des droits d'exploitation



Façade postérieure du logis principal, de trois quarts droit.

IVR43_20082500399NUC2A

Auteur de l'illustration : Yves Sancey

Date de prise de vue : 2008

(c) Région Bourgogne-Franche-Comté, Inventaire du patrimoine
reproduction soumise à autorisation du titulaire des droits d'exploitation



Façade latérale droite sur cour.

IVR43_20082500398NUC2A

Auteur de l'illustration : Yves Sancey

Date de prise de vue : 2008

(c) Région Bourgogne-Franche-Comté, Inventaire du patrimoine
reproduction soumise à autorisation du titulaire des droits d'exploitation



Vue d'ensemble de l'aile droite sur cour.

IVR43_20082500401NUC2A

Auteur de l'illustration : Yves Sancey

Date de prise de vue : 2008

(c) Région Bourgogne-Franche-Comté, Inventaire du patrimoine
reproduction soumise à autorisation du titulaire des droits d'exploitation