

Franche-Comté, Haute-Saône
Selles

Site d'écluse n°40 dit du bois de Selles (canal de l'Est)

Références du dossier

Numéro de dossier : IA70000643

Date de l'enquête initiale : 2016

Date(s) de rédaction : 2016

Cadre de l'étude : enquête thématique régionale Saône navigable en Bourgogne-Franche-Comté (la), enquête thématique régionale val de Saône

Degré d'étude : étudié

Désignation

Dénomination : site d'écluse

Parties constituantes non étudiées : écluse, poste de commande, chemin de halage

Compléments de localisation

Milieu d'implantation : isolé

Réseau hydrographique : canal de l' Est

Références cadastrales : 2016, AE, 74

Historique

Le site d'écluse n° 40 est édifié dans les années 1880 dans le cadre des travaux de construction du [canal de l'Est](#) mis en service en 1887. Les différents édifices composant le site sont bâtis à partir de plans-types validés par Frécot, ingénieur en chef des Ponts et Chaussées et joints au mémoire descriptif de l'avant-projet des travaux en 1872.

Le poste de commande est installé lors de l'automatisation des écluses dans les années 1990.

Période(s) principale(s) : 4e quart 19e siècle

Description

L'écluse, au point kilométrique 136,192, est édiée en pierre de taille. Longue de 40 m et large de 5,20 m (respectant ainsi le gabarit Freycinet), elle est dotée désormais de deux portes automatisées à deux vantaux.

Le poste de commande se situe sur l'autre rive, face à la maison désormais détruite.

Éléments descriptifs

Statut, intérêt et protection

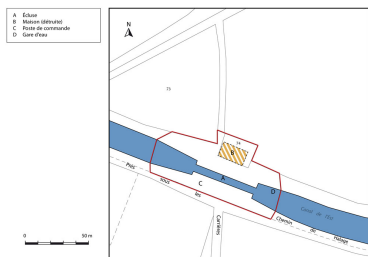
Statut de la propriété : propriété de l'Etat

Références documentaires


Bibliographie

- **Viansson, L. Histoire du canal de l'est, 1874-1882, 1882**
Viansson, L. *Histoire du canal de l'est, 1874-1882*, Nancy, Imprimerie Berger-Levrault, 1882. 530p
Région Bourgogne-Franche-Comté, Inventaire et Patrimoine, Besançon : R.HI 5681

Illustrations




Plan masse et de situation.
IVR43_20167000165NUDA



Vue d'ensemble depuis
l'ancien chemin de halage.
Phot. Sonia Dourlot
IVR43_20157000921NUC2A



L'écluse et son sas.
Phot. Sonia Dourlot
IVR43_20157000918NUC2A



L'écluse, depuis la passerelle.
Phot. Sonia Dourlot
IVR43_20157000917NUC2A



Le poste de commande.
Phot. Sonia Dourlot
IVR43_20157000919NUC2A



Commandes pour l'ouverture et la
fermetures du vantail et des vannes.
Phot. Sonia Dourlot
IVR43_20157000920NUC2A



Vue d'ensemble depuis l'aval.
Phot. Sonia Dourlot
IVR43_20157000916NUC2A

Dossiers liés

Est partie constituante de : le canal de l'Est, branche sud, actuellement canal des Vosges (IA00141308)

Dossiers de synthèse :

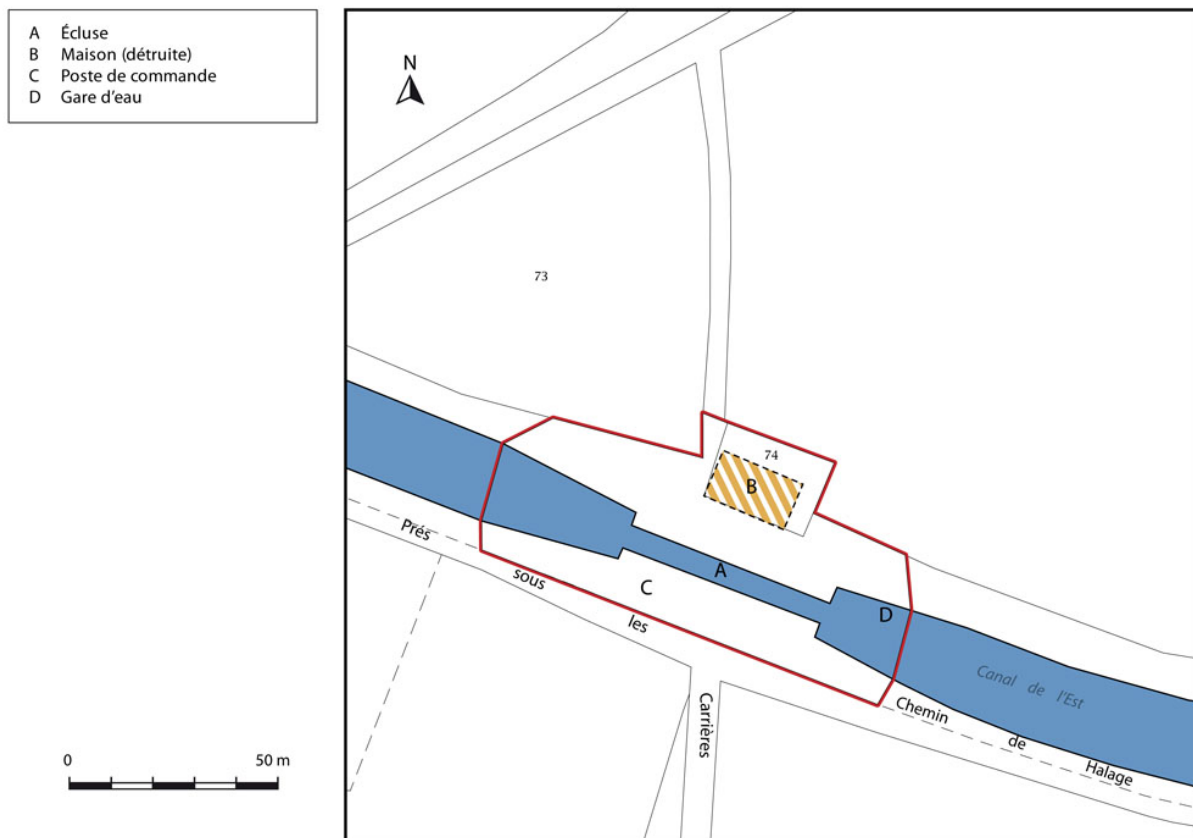
le val de Saône - aire d'étude (IA70001083)

présentation de la commune de Selles (IA70000598) Franche-Comté, Haute-Saône, Selles

Oeuvre(s) contenue(s) :

Auteur(s) du dossier : Guillaume Gézolme

Copyright(s) : (c) Région Bourgogne-Franche-Comté, Inventaire du patrimoine



Plan masse et de situation.

IVR43_20167000165NUDA

Date de prise de vue : 2016

(c) Région Bourgogne-Franche-Comté, Inventaire du patrimoine
reproduction soumise à autorisation du titulaire des droits d'exploitation



Vue d'ensemble depuis l'ancien chemin de halage.

IVR43_20157000921NUC2A

Auteur de l'illustration : Sonia Dourlot

Date de prise de vue : 2015

(c) Région Bourgogne-Franche-Comté, Inventaire du patrimoine
reproduction soumise à autorisation du titulaire des droits d'exploitation



L'écluse et son sas.

IVR43_20157000918NUC2A

Auteur de l'illustration : Sonia Dourlot

Date de prise de vue : 2015

(c) Région Bourgogne-Franche-Comté, Inventaire du patrimoine
reproduction soumise à autorisation du titulaire des droits d'exploitation



L'écluse, depuis la passerelle.

IVR43_20157000917NUC2A

Auteur de l'illustration : Sonia Dourlot

Date de prise de vue : 2015

(c) Région Bourgogne-Franche-Comté, Inventaire du patrimoine
reproduction soumise à autorisation du titulaire des droits d'exploitation



Le poste de commande.

IVR43_20157000919NUC2A

Auteur de l'illustration : Sonia Dourlot

Date de prise de vue : 2015

(c) Région Bourgogne-Franche-Comté, Inventaire du patrimoine
reproduction soumise à autorisation du titulaire des droits d'exploitation



Commandes pour l'ouverture et la fermetures du vantail et des vanteles.

IVR43_20157000920NUC2A

Auteur de l'illustration : Sonia Dourlot

Date de prise de vue : 2015

(c) Région Bourgogne-Franche-Comté, Inventaire du patrimoine
reproduction soumise à autorisation du titulaire des droits d'exploitation



Vue d'ensemble depuis l'aval.

IVR43_20157000916NUC2A

Auteur de l'illustration : Sonia Dourlot

Date de prise de vue : 2015

(c) Région Bourgogne-Franche-Comté, Inventaire du patrimoine
reproduction soumise à autorisation du titulaire des droits d'exploitation