

Bourgogne, Saône-et-Loire
Allerey-sur-Saône
PK 161,35

pont ; ponceau sur la Vandaine

Références du dossier

Numéro de dossier : IA71003624

Date de l'enquête initiale : 2019

Date(s) de rédaction : 2019

Cadre de l'étude : enquête thématique régionale Saône navigable en Bourgogne-Franche-Comté (la)

Degré d'étude : étudié

Désignation

Dénomination : pont

Compléments de localisation

oeuvre située en partie sur la commune Gergy

Milieu d'implantation : isolé

Références cadastrales :

Historique

La nécessité de construire un pont sur cette petite rivière (nommée avant-Dheune dans les archives) est décrite dans le devis du 7 janvier 1812 de Guillemot, l'adjudication ayant été approuvée le 17 juin de la même année. Les matériaux, leur provenance et leur mise en oeuvre sont détaillés dans ce même devis (3 S 47).

Période(s) principale(s) : 1er quart 19e siècle

Dates : 1812 (daté par source)

Description

Le pont biais en maçonnerie est à une seule arche en plein cintre en pierre de taille. Les parapets sont en pierre de taille. Il enjambe la Vandaine à sa confluence avec la Saône et permet la continuité du chemin de halage, rive droite.

Éléments descriptifs

Matériau(x) du gros-oeuvre, mise en oeuvre et revêtement : calcaire

Statut, intérêt et protection

Statut de la propriété : propriété publique

Références documentaires

Documents d'archive

- **Archives départementales de Saône-et-Loire : 3 S 47. Ponts, aqueducs et halage. 1808-1922.**
Archives départementales de la Saône-et-Loire : 3 S 47. *Ponts, aqueducs et halage.* 1808-1922.
Archives départementales de Saône-et-Loire, Mâcon : 3 S 47


Illustrations



Le pont sur la Vandaine.
Phot. Thierry Kuntz
IVR26_20207100286NUC4A



Le pont sur la Vandaine.
Phot. Thierry Kuntz
IVR26_20207100287NUC4A




Vue du dessus et d'aval.
Phot. Thierry Kuntz
IVR26_20207100288NUC4A



Vue d'ensemble, d'aval.
Phot. Thierry Kuntz
IVR26_20207100289NUC4A



Vue d'ensemble du pont, d'aval.
Phot. Thierry Kuntz
IVR26_20207100290NUC4A



Vue d'ensemble, d'aval.
Phot. Thierry Kuntz
IVR26_20207100291NUC4A

Dossiers liés

Est partie constituante de : bief d'Ormes ; ancien bief de Gigny (IA71003607) Bourgogne, Saône-et-Loire, Écuelles, PK 175

Dossiers de synthèse :

La Saône navigable en Bourgogne-Franche-Comté (IA00141307)

présentation de la commune de Allerey-sur-Saône ; les conséquences du passage la Saône dans la commune d'Allerey-sur-Saône (IA71000456) Bourgogne, Saône-et-Loire, Allerey-sur-Saône

Le chemin de halage de la Saône navigable en Bourgogne-Franche-Comté (IA00141437)

Oeuvre(s) contenue(s) :

Auteur(s) du dossier : Aurélie Lallement

Copyright(s) : (c) Région Bourgogne-Franche-Comté, Inventaire du patrimoine



Le pont sur la Vandaine.

IVR26_20207100286NUC4A

Auteur de l'illustration : Thierry Kuntz

Date de prise de vue : 2020

(c) Région Bourgogne-Franche-Comté, Inventaire du patrimoine
reproduction soumise à autorisation du titulaire des droits d'exploitation



Le pont sur la Vandaine.

IVR26_20207100287NUC4A

Auteur de l'illustration : Thierry Kuntz

Date de prise de vue : 2020

(c) Région Bourgogne-Franche-Comté, Inventaire du patrimoine
reproduction soumise à autorisation du titulaire des droits d'exploitation



Vue du dessus et d'aval.

IVR26_20207100288NUC4A

Auteur de l'illustration : Thierry Kuntz

Date de prise de vue : 2020

(c) Région Bourgogne-Franche-Comté, Inventaire du patrimoine
reproduction soumise à autorisation du titulaire des droits d'exploitation




Vue d'ensemble, d'aval.

IVR26_20207100289NUC4A

Auteur de l'illustration : Thierry Kuntz

Date de prise de vue : 2020

(c) Région Bourgogne-Franche-Comté, Inventaire du patrimoine
reproduction soumise à autorisation du titulaire des droits d'exploitation



Vue d'ensemble du pont, d'aval.

IVR26_20207100290NUC4A

Auteur de l'illustration : Thierry Kuntz

Date de prise de vue : 2020

(c) Région Bourgogne-Franche-Comté, Inventaire du patrimoine
reproduction soumise à autorisation du titulaire des droits d'exploitation



Vue d'ensemble, d'aval.

IVR26_20207100291NUC4A

Auteur de l'illustration : Thierry Kuntz

Date de prise de vue : 2020

(c) Région Bourgogne-Franche-Comté, Inventaire du patrimoine
reproduction soumise à autorisation du titulaire des droits d'exploitation