

Franche-Comté, Doubs  
Besançon  
îlot des Martelots  
5 rue Pécelet

## maison

### Références du dossier

Numéro de dossier : IA25000442  
Date de l'enquête initiale : 1996  
Date(s) de rédaction : 2006  
Cadre de l'étude : enquête thématique régionale demeures bisontines  
Degré d'étude : étudié

### Désignation

Dénomination : maison  
Parties constituantes non étudiées : communs, bûcher, écurie, logement, remise, fontaine, cour

### Compléments de localisation

Milieu d'implantation : en ville  
Références cadastrales : 1833, I2, 669 ; 1974, AL, 17

### Historique

L'édifice a été construit à la fin du 17<sup>e</sup> siècle ou au début du 18<sup>e</sup> siècle, probablement par la famille Alviset qui en était propriétaire au 18<sup>e</sup> siècle. Le logis principal, à un étage carré d'origine, a été surélevé au 19<sup>e</sup> siècle d'un étage, en retrait sur rue formant une loggia. L'escalier à cage ouverte en maçonnerie a été en même temps prolongé par un escalier en charpente intégré dans quatre murs de cage. A la même époque, le passage cocher a reçu un décor en stuc, avec des pilastres cannelés à chapiteaux corinthien et un plafond à larges caissons. Dans la deuxième cour, le bâtiment abritant un bûcher en rez-de-chaussée, a aussi été bâti au 19<sup>e</sup> siècle, après le cadastre de 1833.

Période(s) principale(s) : limite 17<sup>e</sup> siècle 18<sup>e</sup> siècle  
Période(s) secondaire(s) : 19<sup>e</sup> siècle  
Auteur(s) de l'oeuvre : maître d'oeuvre inconnu ()

### Description

L'accès à l'édifice s'effectue par un passage cocher en position latérale. Il est constitué par un logis sur rue en pierre de taille et un secondaire en parallèle sur cour en moellon enduit. Ils sont distribués par un escalier à cage ouverte en maçonnerie et rampe en ferronnerie pour les premières volées, le reste étant en charpente et enfermé dans quatre murs de cage. Des communs en pierre de taille en rez-de-chaussée, et un bâtiment à pan de bois avec logement à l'étage et bûcher à claire-voie de bois en rez-de-chaussée occupent la deuxième cour. Au rez-de-chaussée du logis secondaire, une remise transformée en garage ouvre sur la première cour, à droite de laquelle est adossée, sur le mur mitoyen, une fontaine en pierre.

### Éléments descriptifs

Matériau(x) du gros-oeuvre, mise en oeuvre et revêtement : calcaire ; bois ; enduit ; moellon ; pierre de taille ; pan de bois  
Matériau(x) de couverture : tuile plate  
Étage(s) ou vaisseau(x) : sous-sol, 2 étages carrés  
Élévations extérieures : élévation à travées

Escaliers : escalier de distribution extérieur : escalier tournant à retours avec jour, cage ouverte, en maçonnerie, en charpente

## Typologies et état de conservation

Typologies : maison avec entrée cochère

## Statut, intérêt et protection

Les éléments les plus remarquables de la maison sont constitués par une large grille ventrue en ferronnerie apposée devant les fenêtres du rez-de-chaussée sur rue, par une loggia correspondant à la surélévation sur rue, et par une fontaine en pierre située dans la première cour.

Intérêt de l'œuvre : à signaler

Éléments remarquables : loggia

Statut de la propriété : propriété privée

## Références documentaires

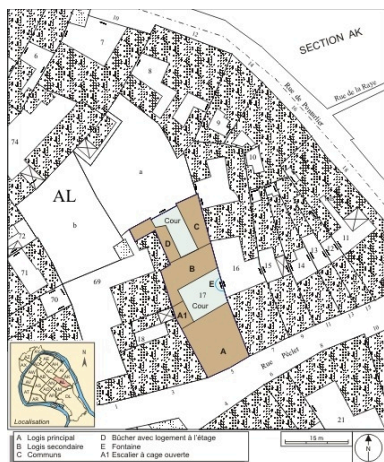
### Bibliographie

- Les sources documentaires sont consultables dans le dossier numérisé, accessible dans la rubrique "Informations complémentaires".

### Liens web

- Voir le dossier initial numérisé : <https://patrimoine.bourgognefranche-comte.fr/gtrudov/IA25000442/index.htm>

## Illustrations



Plan masse et de situation. Extrait du plan cadastral, 1974, section AL.

Dess. André Céréza

IVR43\_20072500828NUDA



Vue d'ensemble du logis principal depuis la rue de trois quarts droit : vue éloignée.

Phot. Yves Sancey

IVR43\_20102500798NUC2A



Vue d'ensemble du logis principal depuis la rue de trois quarts droit.

Phot. Yves Sancey

IVR43\_20102500799NUC2A



Façade sur rue du logis principal : détail de l'étage de surélévation, de trois quarts gauche.

Phot. Yves Sancey


IVR43\_20102500800NUC2A



Façade sur rue du logis principal : détail de l'étage de surélévation, de face.

Phot. Yves Sancey

IVR43\_20102500801NUC2A



Façade sur rue du logis principal : détail de l'étage de surélévation, vue rapprochée, de face.

Phot. Yves Sancey

IVR43\_20102500802NUC2A



Façade sur rue du logis principal : détail de l'entrée cochère.

Phot. Yves Sancey

IVR43\_20102500804NUC2A



Façade sur rue du logis principal : détail des grilles devant les fenêtres du rez-de-chaussée.

Phot. Yves Sancey

IVR43\_20102500803NUC2A



Façade sur rue du logis principal : détail des grilles devant les fenêtres du rez-de-chaussée, de profil.

Phot. Yves Sancey


IVR43\_20102500806NUC2A



Façade sur rue du logis principal : détail des grilles devant les fenêtres du rez-de-chaussée, de profil, vue rapprochée.

Phot. Yves Sancey


IVR43\_20102500805NUC2A



Détail de la borne fontaine dans la première cour.

Phot. Yves Sancey

IVR43\_20102500812NUC2A



Façade sur rue du logis principal : détail de la partie supérieure des grilles devant les fenêtres du rez-de-chaussée.

Phot. Yves Sancey

IVR43\_20102500807NUC2A







Façade postérieure du logis principal : détail du rez-de-chaussée.  
Phot. Yves Sancey  
IVR43\_20102500815NUC2A



Façade postérieure du logis principal : détail de la partie supérieure.  
Phot. Yves Sancey  
IVR43\_20102500816NUC2A



Vue d'ensemble de l'aile contenant l'escalier principal.  
Phot. Yves Sancey  
IVR43\_20102500808NUC2A



Aile sur la première cour : détail du départ de l'escalier.  
Phot. Yves Sancey  
IVR43\_20102500818NUC2A



Vue d'ensemble de la façade postérieure du logis secondaire.  
Phot. Yves Sancey  
IVR43\_20102500810NUC2A



Vue d'ensemble de la cour des communs.  
Phot. Yves Sancey  
IVR43\_20102500813NUC2A



Vue d'ensemble du bâtiment des communs dans la deuxième cour.  
Phot. Yves Sancey  
IVR43\_20102500809NUC2A



Vue d'ensemble du bûcher dans la cour des communs.  
Phot. Yves Sancey  
IVR43\_20102500814NUC2A



Borne-fontaine : détail de la sculpture.  
Phot. Yves Sancey  
IVR43\_20102500817NUC2A



Détail de la borne fontaine  
depuis la cage de l'escalier.

Phot. Yves Sancey

IVR43\_20102500811NUC2A

## Dossiers liés

### Dossiers de synthèse :

les hôtels, les maisons et les immeubles de Besançon centre ville (IA25000819) Franche-Comté, Doubs, Besançon

### Oeuvre(s) contenue(s) :

Auteur(s) du dossier : Christiane Roussel

Copyright(s) : (c) Région Bourgogne-Franche-Comté, Inventaire du patrimoine





Plan masse et de situation. Extrait du plan cadastral, 1974, section AL.

Référence du document reproduit :

- **Besançon : extrait du plan cadastral, 1974, section AL.**  
Besançon : extrait du plan cadastral, 1974, section AL.

IVR43\_20072500828NUDA

Auteur de l'illustration : André Céréza

Date de prise de vue : 2007

Technique de relevé : reprise de fond ; Échelle : 1/500

(c) Région Bourgogne-Franche-Comté, Inventaire du patrimoine  
reproduction soumise à autorisation du titulaire des droits d'exploitation



Vue d'ensemble du logis principal depuis la rue de trois quarts droit : vue éloignée.

IVR43\_20102500798NUC2A

Auteur de l'illustration : Yves Sancey

Date de prise de vue : 2010

(c) Région Bourgogne-Franche-Comté, Inventaire du patrimoine  
reproduction soumise à autorisation du titulaire des droits d'exploitation



Vue d'ensemble du logis principal depuis la rue de trois quarts droit.

IVR43\_20102500799NUC2A

Auteur de l'illustration : Yves Sancey

Date de prise de vue : 2010

(c) Région Bourgogne-Franche-Comté, Inventaire du patrimoine  
reproduction soumise à autorisation du titulaire des droits d'exploitation





Façade sur rue du logis principal : détail de l'étage de surélévation, de trois quarts gauche.

IVR43\_20102500800NUC2A

Auteur de l'illustration : Yves Sancey

Date de prise de vue : 2010

(c) Région Bourgogne-Franche-Comté, Inventaire du patrimoine  
reproduction soumise à autorisation du titulaire des droits d'exploitation



Façade sur rue du logis principal : détail de l'étage de surélévation, de face.

IVR43\_20102500801NUC2A

Auteur de l'illustration : Yves Sancey

Date de prise de vue : 2010

(c) Région Bourgogne-Franche-Comté, Inventaire du patrimoine  
reproduction soumise à autorisation du titulaire des droits d'exploitation



Façade sur rue du logis principal : détail de l'étage de surélévation, vue rapprochée, de face.

IVR43\_20102500802NUC2A

Auteur de l'illustration : Yves Sancey

Date de prise de vue : 2010

(c) Région Bourgogne-Franche-Comté, Inventaire du patrimoine  
reproduction soumise à autorisation du titulaire des droits d'exploitation





Façade sur rue du logis principal : détail de l'entrée cochère.

IVR43\_20102500804NUC2A

Auteur de l'illustration : Yves Sancey

Date de prise de vue : 2010

(c) Région Bourgogne-Franche-Comté, Inventaire du patrimoine  
reproduction soumise à autorisation du titulaire des droits d'exploitation



Façade sur rue du logis principal : détail des grilles devant les fenêtres du rez-de-chaussée.

IVR43\_20102500803NUC2A

Auteur de l'illustration : Yves Sancey

Date de prise de vue : 2010

(c) Région Bourgogne-Franche-Comté, Inventaire du patrimoine  
reproduction soumise à autorisation du titulaire des droits d'exploitation





Façade sur rue du logis principal : détail des grilles devant les fenêtres du rez-de-chaussée, de profil.

IVR43\_20102500806NUC2A

Auteur de l'illustration : Yves Sancey

Date de prise de vue : 2010

(c) Région Bourgogne-Franche-Comté, Inventaire du patrimoine  
reproduction soumise à autorisation du titulaire des droits d'exploitation





Façade sur rue du logis principal : détail des grilles devant les fenêtres du rez-de-chaussée, de profil, vue rapprochée.

IVR43\_20102500805NUC2A

Auteur de l'illustration : Yves Sancey

Date de prise de vue : 2010

(c) Région Bourgogne-Franche-Comté, Inventaire du patrimoine  
reproduction soumise à autorisation du titulaire des droits d'exploitation



Détail de la borne fontaine dans la première cour.

IVR43\_20102500812NUC2A

Auteur de l'illustration : Yves Sancey

Date de prise de vue : 2010

(c) Région Bourgogne-Franche-Comté, Inventaire du patrimoine  
reproduction soumise à autorisation du titulaire des droits d'exploitation



Façade sur rue du logis principal : détail de la partie supérieure des grilles devant les fenêtres du rez-de-chaussée.

IVR43\_20102500807NUC2A

Auteur de l'illustration : Yves Sancey

Date de prise de vue : 2010

(c) Région Bourgogne-Franche-Comté, Inventaire du patrimoine  
reproduction soumise à autorisation du titulaire des droits d'exploitation





Façade postérieure du logis principal : détail du rez-de-chaussée.

IVR43\_20102500815NUC2A

Auteur de l'illustration : Yves Sancey

Date de prise de vue : 2010

(c) Région Bourgogne-Franche-Comté, Inventaire du patrimoine  
reproduction soumise à autorisation du titulaire des droits d'exploitation



Façade postérieure du logis principal : détail de la partie supérieure.

IVR43\_20102500816NUC2A

Auteur de l'illustration : Yves Sancey

Date de prise de vue : 2010

(c) Région Bourgogne-Franche-Comté, Inventaire du patrimoine  
reproduction soumise à autorisation du titulaire des droits d'exploitation





Vue d'ensemble de l'aile contenant l'escalier principal.

IVR43\_20102500808NUC2A

Auteur de l'illustration : Yves Sancey

Date de prise de vue : 2010

(c) Région Bourgogne-Franche-Comté, Inventaire du patrimoine  
reproduction soumise à autorisation du titulaire des droits d'exploitation





Aile sur la première cour : détail du départ de l'escalier.

IVR43\_20102500818NUC2A

Auteur de l'illustration : Yves Sancey

Date de prise de vue : 2010

(c) Région Bourgogne-Franche-Comté, Inventaire du patrimoine  
reproduction soumise à autorisation du titulaire des droits d'exploitation



Vue d'ensemble de la façade postérieure du logis secondaire.

IVR43\_20102500810NUC2A

Auteur de l'illustration : Yves Sancey

Date de prise de vue : 2010

(c) Région Bourgogne-Franche-Comté, Inventaire du patrimoine  
reproduction soumise à autorisation du titulaire des droits d'exploitation





Vue d'ensemble de la cour des communs.

IVR43\_20102500813NUC2A

Auteur de l'illustration : Yves Sancey

Date de prise de vue : 2010

(c) Région Bourgogne-Franche-Comté, Inventaire du patrimoine  
reproduction soumise à autorisation du titulaire des droits d'exploitation





Vue d'ensemble du bâtiment des communs dans la deuxième cour.

IVR43\_20102500809NUC2A

Auteur de l'illustration : Yves Sancey

Date de prise de vue : 2010

(c) Région Bourgogne-Franche-Comté, Inventaire du patrimoine  
reproduction soumise à autorisation du titulaire des droits d'exploitation



Vue d'ensemble du bûcher dans la cour des communs.

IVR43\_20102500814NUC2A

Auteur de l'illustration : Yves Sancey

Date de prise de vue : 2010

(c) Région Bourgogne-Franche-Comté, Inventaire du patrimoine  
reproduction soumise à autorisation du titulaire des droits d'exploitation





Borne-fontaine : détail de la sculpture.

IVR43\_20102500817NUC2A

Auteur de l'illustration : Yves Sancey

Date de prise de vue : 2010

(c) Région Bourgogne-Franche-Comté, Inventaire du patrimoine  
reproduction soumise à autorisation du titulaire des droits d'exploitation





Détail de la borne fontaine depuis la cage de l'escalier.

IVR43\_20102500811NUC2A

Auteur de l'illustration : Yves Sancey

Date de prise de vue : 2010

(c) Région Bourgogne-Franche-Comté, Inventaire du patrimoine  
reproduction soumise à autorisation du titulaire des droits d'exploitation