

Franche-Comté, Doubs
Jougne
5, 7 rue de l' Eglise

ferme

Références du dossier

Numéro de dossier : IA25000532

Date de l'enquête initiale : 2008

Date(s) de rédaction : 2008

Cadre de l'étude : enquête thématique régionale petites cités comtoises de caractère

Degré d'étude : étudié

Désignation

Dénomination : ferme

Parties constituantes non étudiées : forge, jardin potager

Compléments de localisation

Milieu d'implantation : en village

Références cadastrales : 1839, E, 35, 36 ; 2008, AC, 116, 117

Historique

La ferme a été bâtie à la fin du 16e siècle ou au 17e siècle (ouvertures chanfreinées, voûtes). Elle est divisée en deux parcelles sur le plan cadastral napoléonien de 1839. La partie nord est de bonne qualité (classe 4 sur une échelle de 10) et appartient au cordonnier à Gaspard Maraudin qui, d'après l'état de section, réclame une portion de parcelle située à l'extrémité de sa propriété à l'angle nord-ouest. Celle au sud est de très bonne qualité (classe 2 sur une échelle de 10), appartient à l'aubergiste Louis Athanase Prince et a vu naître le 10 juin 1826 Dionys Ordinaire. Député de l'arrondissement de Pontarlier, publiciste, poète, littérateur et critique distingué, Ordinaire est mort à Paris le 15 octobre 1896. La plaque commémorative en façade, réalisée en 1903, est due au sculpteur Arnaud, de Pontarlier. Détruit lors de l'incendie de Jougne en 1870, le bâtiment a été reconstruit sur les ruines. En 1911, les deux parcelles sont réunies en une seule appartenant aux frères Paquette. Aujourd'hui, il existe de nouveau deux parcelles et deux propriétaires. L'élévation postérieure sur la parcelle AC 116 a été agrandie récemment de trois travées.

Période(s) principale(s) : 16e siècle (?), 17e siècle (?), 3e quart 19e siècle

Personne(s) liée(s) à l'histoire de l'oeuvre : Dionys Ordinaire (habitant célèbre, attribution par travaux historiques)

Description

La ferme est implantée sur un terrain présentant une forte déclivité. Elle est bâtie en moellons calcaires enduits, la pierre de taille étant réservée au soubassement, aux chaînes d'angle, aux encadrements des ouvertures et à la corniche. Elle comporte deux étages carrés et un comble à surcroît, aménagé récemment (et uniquement au sud, sur la parcelle AC 117). Elle est coiffée par un toit à longs pans, croupes et tuiles mécaniques. Le rez-de-chaussée de la partie nord (parcelle AC 116), ouvert sur la façade postérieure, comprend un couloir de distribution, une pièce appelée "cave" et une autre désignée comme "forge". Le couloir est voûté en berceau continu perpendiculairement à la rue. Il s'ouvre sur la façade postérieure et dessert la "cave", la "forge" et l'escalier d'accès à l'étage. La "cave", de plan rectangulaire très allongé, est voûtée en berceau continu parallèle à la rue. Elle occupe l'angle nord-ouest de la parcelle et le mur du fond comporte une niche en plein cintre profonde (1,50 m de profondeur). Elle est éclairée par deux baies percées dans le mur très épais de la façade postérieure, petites ouvertures carrées dont l'une a conservé son embrasure chanfreinée. La voûte est appareillée en moellons partiellement enduits. Le sol est en terre battue. Les piédroits de la porte d'entrée de la "cave" sont chanfreinés. La "forge", de plan carré, est voûtée en berceau continu perpendiculaire à la rue. L'espace est réduit et communique avec la parcelle AC 117. Le foyer a été détruit et il n'en reste que l'empreinte. La voûte est appareillée en moellons enduits.

Une porte à feuillures dans le couloir de distribution mène à l'escalier d'accès à l'étage. Le plan complexe de cet escalier en pierre est probablement dû à une reprise nécessaire lors de la reconstruction de la maison après 1870. Dans le mur de cage est aménagé un placard mural d'environ 40 x 50 cm avec feuillures, gorges pour encastrier une tablette, gonds métalliques et trou d'encastrement d'une targette. L'escalier débouche par une trappe dans la grange au 1er étage. Ce premier étage carré correspond au rez-de-chaussée sur rue. Il comprend une partie du logis, la grange, une étable à vaches double (appelée localement "écurie") et une ancienne remise. La grange est dallée. L'étable est équipée pour évacuer le fumier par l'intermédiaire d'une rigole, aménagée au centre des pavés de sol, et qui se prolonge par un canal en bois dirigé sur l'arrière de la maison. L'ancienne remise est transformée en garage. Le 2nd étage carré correspond à l'étage carré sur rue. Il comprend la deuxième partie du logis, ce qui justifie la présence de l'escalier droit en bois. Une partie est réservée à la location saisonnière, ce qui explique l'escalier hors-oeuvre. La maison est alimentée en eau par la fontaine publique (parcelle AC 35). Un jardin potager se développe sur l'arrière du bâtiment.

Eléments descriptifs

Matériau(x) du gros-oeuvre, mise en oeuvre et revêtement : calcaire, moellon, enduit

Matériau(x) de couverture : tuile mécanique, tôle nervurée

Plan : plan rectangulaire régulier

Étage(s) ou vaisseau(x) : 2 étages carrés, comble à surcroît

Couvrements : voûte en berceau

Élévations extérieures : élévation à travées

Type(s) de couverture : toit à longs pans, croupe

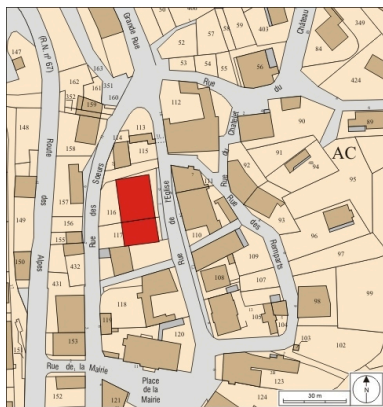
Escaliers : escalier dans-oeuvre : escalier droit, en charpente ; escalier hors-oeuvre : escalier de type complexe, en maçonnerie ; escalier de distribution extérieur : escalier droit, en charpente métallique

Statut, intérêt et protection

Intérêt de l'oeuvre : à signaler

Statut de la propriété : propriété privée

Illustrations



Plan-masse et de situation.
Extrait du plan cadastral, 2008,
section AC, échelle 1:1 000.
Dess. André Céréza
IVR43_20102501457NUDA



Façade antérieure, de
trois quarts gauche.
Phot. Jérôme Mongreville
IVR43_20092501158NUC2A



Façade antérieure,
de trois quarts droite.
Phot. Jérôme Mongreville
IVR43_20092501157NUC2A



Façade postérieure, de
trois quarts gauche.
Phot. Jérôme Mongreville
IVR43_20092501156NUC2A




Façade postérieure de la partie sud.
Phot. Jérôme Mongreville
IVR43_20092501159NUC2A



Couloir et départ de
l'escalier en pierre.
Phot. Jérôme Mongreville
IVR43_20092500022NUC2A



Porte donnant accès
à l'escalier en pierre.
Phot. Jérôme Mongreville
IVR43_20092500023NUC2A



Escalier en pierre.
Phot. Jérôme Mongreville
IVR43_20092500020NUC2A



Escalier en pierre (cadrage vertical).
Phot. Jérôme Mongreville
IVR43_20092500019NUC2A




Détail d'architecture.
Phot. Jérôme Mongreville
IVR43_20092500021NUC2A



Sous-sol ("cave") voûté en berceau.
Phot. Jérôme Mongreville
IVR43_20092500024NUC2A



Sous-sol ("cave") : niche.
Phot. Jérôme Mongreville
IVR43_20092500025NUC2A



Etable : vue intérieure.
Phot. Jérôme Mongreville
IVR43_20092500017NUC2A



Etable : la porte vue de l'intérieur.
Phot. Jérôme Mongreville
IVR43_20092500018NUC2A

Dossiers liés

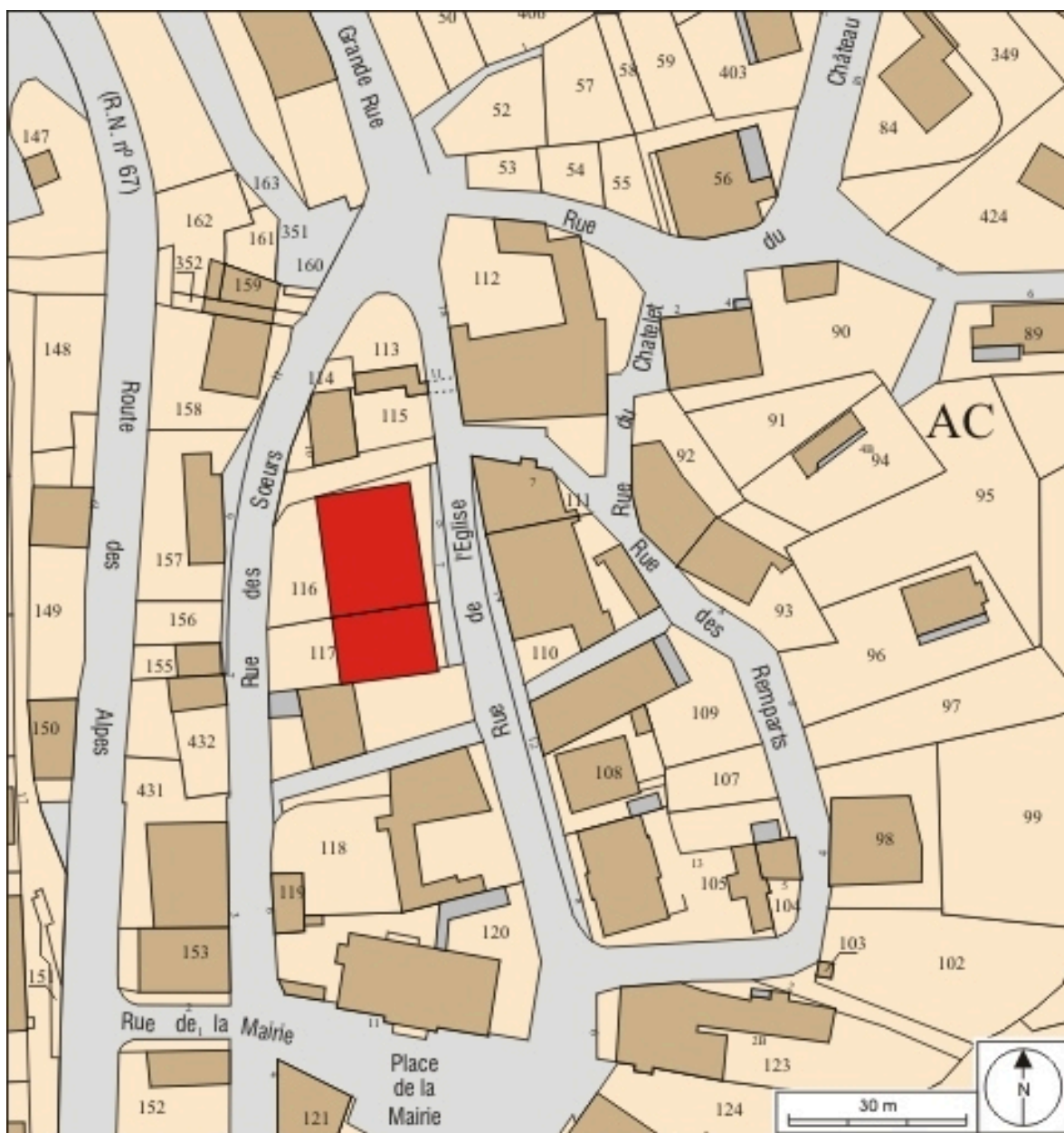
Dossiers de synthèse :

présentation de la commune de Jougne (IA25000614) Franche-Comté, Doubs, Jougne
fermes et chalets d'estive de Jougne (IA25001995) Franche-Comté, Doubs, Jougne

Oeuvre(s) contenue(s) :

Auteur(s) du dossier : Liliane Hamelin, Carole Josso

Copyright(s) : (c) Région Bourgogne-Franche-Comté, Inventaire du patrimoine



Plan-masse et de situation. Extrait du plan cadastral, 2008, section AC, échelle 1:1 000.

IVR43_20102501457NUDA

Auteur de l'illustration : André Céréza

Date de prise de vue : 2010

Technique de relevé : reprise de fond ; Échelle : 1/1 000

(c) Région Bourgogne-Franche-Comté, Inventaire du patrimoine
reproduction soumise à autorisation du titulaire des droits d'exploitation



Façade antérieure, de trois quarts gauche.

IVR43_20092501158NUC2A

Auteur de l'illustration : Jérôme Mongreville

Date de prise de vue : 2009

(c) Région Bourgogne-Franche-Comté, Inventaire du patrimoine
reproduction soumise à autorisation du titulaire des droits d'exploitation



Façade antérieure, de trois quarts droite.

IVR43_20092501157NUC2A

Auteur de l'illustration : Jérôme Mongreville

Date de prise de vue : 2009

(c) Région Bourgogne-Franche-Comté, Inventaire du patrimoine
reproduction soumise à autorisation du titulaire des droits d'exploitation



Façade postérieure, de trois quarts gauche.

IVR43_20092501156NUC2A

Auteur de l'illustration : Jérôme Mongreville

Date de prise de vue : 2009

(c) Région Bourgogne-Franche-Comté, Inventaire du patrimoine
reproduction soumise à autorisation du titulaire des droits d'exploitation



Façade postérieure de la partie sud.

IVR43_20092501159NUC2A

Auteur de l'illustration : Jérôme Mongreville

Date de prise de vue : 2009

(c) Région Bourgogne-Franche-Comté, Inventaire du patrimoine
reproduction soumise à autorisation du titulaire des droits d'exploitation



Couloir et départ de l'escalier en pierre.

IVR43_20092500022NUC2A

Auteur de l'illustration : Jérôme Mongreville

Date de prise de vue : 2009

(c) Région Bourgogne-Franche-Comté, Inventaire du patrimoine
reproduction soumise à autorisation du titulaire des droits d'exploitation



Porte donnant accès à l'escalier en pierre.

IVR43_20092500023NUC2A

Auteur de l'illustration : Jérôme Mongreville

Date de prise de vue : 2009

(c) Région Bourgogne-Franche-Comté, Inventaire du patrimoine
reproduction soumise à autorisation du titulaire des droits d'exploitation



Escalier en pierre.

IVR43_20092500020NUC2A

Auteur de l'illustration : Jérôme Mongreville

Date de prise de vue : 2009

(c) Région Bourgogne-Franche-Comté, Inventaire du patrimoine
reproduction soumise à autorisation du titulaire des droits d'exploitation



Escalier en pierre (cadrage vertical).

IVR43_20092500019NUC2A

Auteur de l'illustration : Jérôme Mongreville

Date de prise de vue : 2009

(c) Région Bourgogne-Franche-Comté, Inventaire du patrimoine
reproduction soumise à autorisation du titulaire des droits d'exploitation



Détail d'architecture.

IVR43_20092500021NUC2A

Auteur de l'illustration : Jérôme Mongreville

Date de prise de vue : 2009

(c) Région Bourgogne-Franche-Comté, Inventaire du patrimoine
reproduction soumise à autorisation du titulaire des droits d'exploitation



Sous-sol ("cave") voûté en berceau.

IVR43_20092500024NUC2A

Auteur de l'illustration : Jérôme Mongreville

Date de prise de vue : 2009

(c) Région Bourgogne-Franche-Comté, Inventaire du patrimoine
reproduction soumise à autorisation du titulaire des droits d'exploitation



Sous-sol ("cave") : niche.

IVR43_20092500025NUC2A

Auteur de l'illustration : Jérôme Mongreville

Date de prise de vue : 2009

(c) Région Bourgogne-Franche-Comté, Inventaire du patrimoine
reproduction soumise à autorisation du titulaire des droits d'exploitation



Etable : vue intérieure.

IVR43_20092500017NUC2A

Auteur de l'illustration : Jérôme Mongreville

Date de prise de vue : 2009

(c) Région Bourgogne-Franche-Comté, Inventaire du patrimoine
reproduction soumise à autorisation du titulaire des droits d'exploitation



Etable : la porte vue de l'intérieur.

IVR43_20092500018NUC2A

Auteur de l'illustration : Jérôme Mongreville

Date de prise de vue : 2009

(c) Région Bourgogne-Franche-Comté, Inventaire du patrimoine
reproduction soumise à autorisation du titulaire des droits d'exploitation