

Franche-Comté, Doubs
Montbéliard

jardin, parc de l'ensemble fortifié dit Grand Jardin et Tiergarten

Références du dossier

Numéro de dossier : IA00048682
Date de l'enquête initiale : 1986
Date(s) de rédaction : 1986
Cadre de l'étude : inventaire topographique
Degré d'étude : étudié

Désignation

Dénomination : jardin, parc
Appellation : Grand Jardin et Tiergarten
Parties constituantes non étudiées : enclos, étang, colombier, serre, orangerie, jardin potager, jardin botanique, manège, volière, fabrique de jardin, canal, vivier, fontaine, puits

Compléments de localisation

Milieu d'implantation : en ville
Références cadastrales :

Historique

Grand jardin mentionné en 1478 ; le botaniste Jean Bauhin y établit en 1578 un jardin botanique ; en 1596 et 1597, l'architecte Heinrich Schickhardt y édifia une maison de plaisance ; manège construit en 1623 et 1624 ; en 1701, sous le duc Léopold Eberhard de Wurtemberg, fut planté d'allées bordées de tilleuls et de marronniers, puis ouvert au public ; disparut entre 1852 et 1858 lors de l'installation du chemin de fer ; le parc était une réserve de chasse établie pour les comtes de Montbéliard au moyen âge, agrandi progressivement et clos de murs pour le duc Frédéric de Wurtemberg en 1581, fut vendu en 1797, défriché, puis morcelé en plusieurs propriétés

Période(s) principale(s) : 4e quart 16e siècle, 1er quart 17e siècle, 1er quart 18e siècle
Auteur(s) de l'oeuvre : Heinrich Schickhardt (architecte, attribution par source)

Description

Les parties constituantes, mentionnées dans les études, ne sont pas localisées

Éléments descriptifs

Typologies et état de conservation

État de conservation : détruit

Statut, intérêt et protection

Intérêt de l'oeuvre : à signaler

Références documentaires

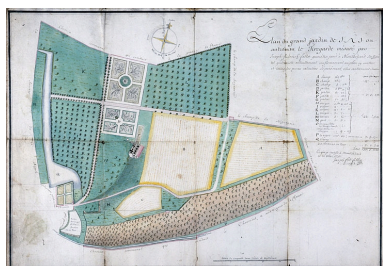
Bibliographie

- Les sources documentaires sont consultables dans le dossier numérisé, accessible dans la rubrique "Informations complémentaires".

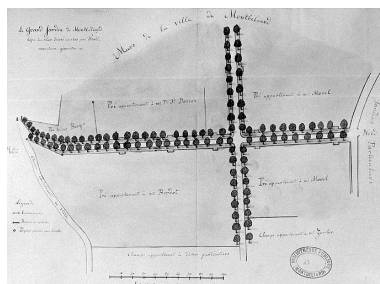
Liens web

- Voir le dossier initial numérisé : <https://patrimoine.bourgognefranche-comte.fr/gtrudov/IA00048682/index.htm>

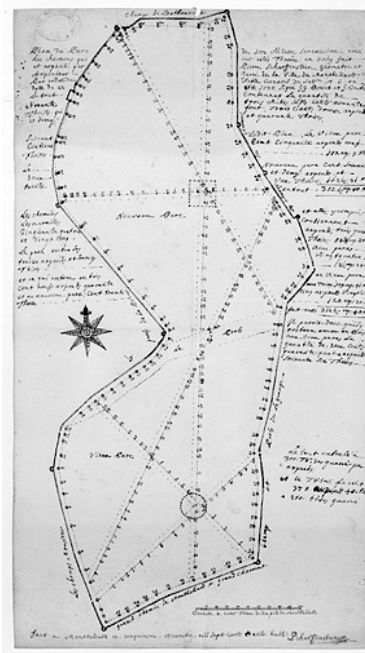
Illustrations



Plan du Grand Jardin de S.A.S. ou
autrement de Tiergarde, 1750.
Phot. Yves Sancey,
Autr. Joseph-Frid. Fallot
IVR43_19872500412VA



Le Grand Jardin de Montbéliard.
Copie du plan dressé en 1810 par
Froté, arpenteur-géomètre, 19e siècle.
Phot. Jérôme Mongreville
IVR43_19882500193X



Plan du parc de S.A.S., 1738
Phot. Yves Sancey, Autr.
Pierre Scharfenstein
IVR43_19862500166V

Dossiers liés

Dossiers de synthèse :

Présentation de l'étude du patrimoine architectural de l'aire de Montbéliard centre (IA00053414) Franche-Comté, Doubs, Montbéliard

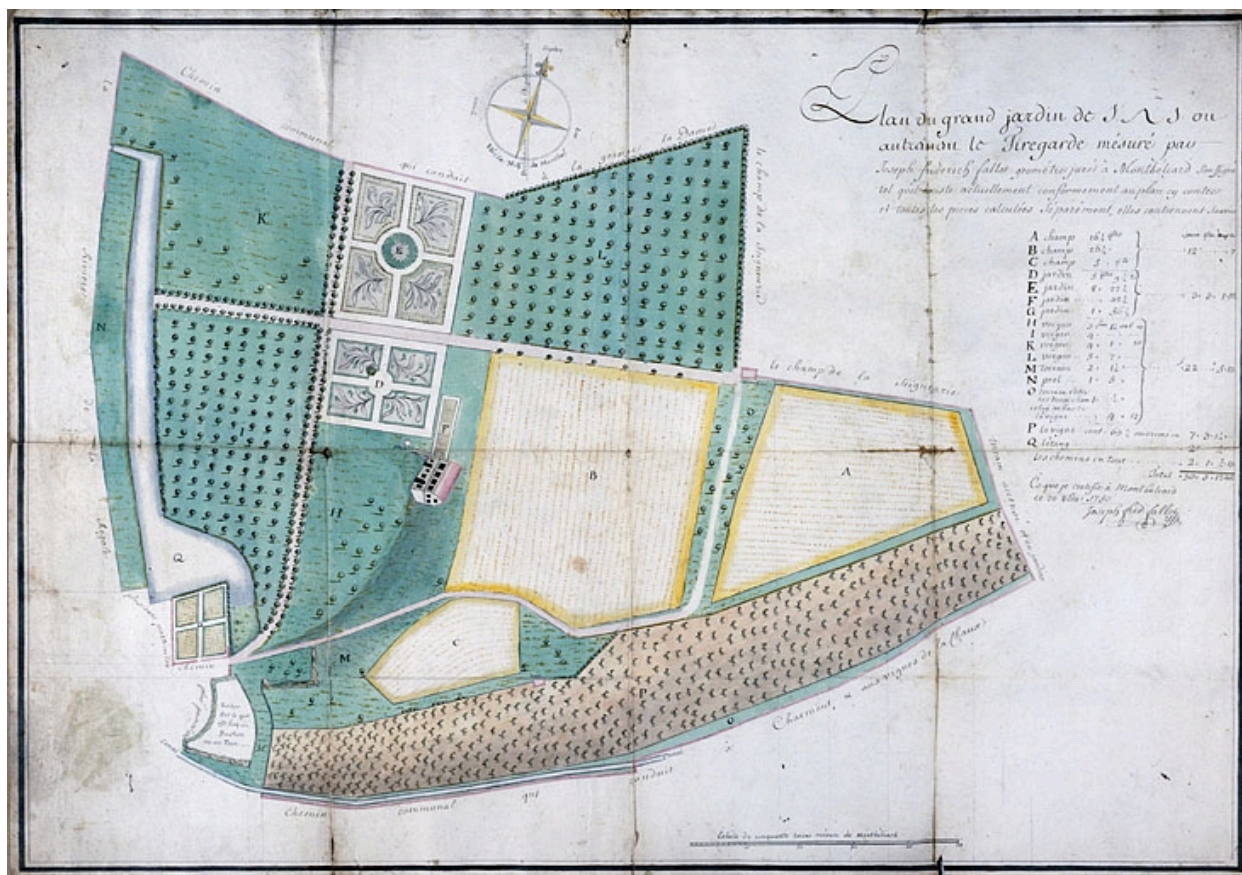
Oeuvre(s) contenue(s) :

Oeuvre(s) en rapport :

ville (IA00048650) Franche-Comté, Doubs, Montbéliard

Auteur(s) du dossier : Bernard Ducouret

Copyright(s) : (c) Région Bourgogne-Franche-Comté, Inventaire du patrimoine



Plan du Grand Jardin de S.A.S. ou autrement de Tiergarde, 1750.

Référence du document reproduit :

- **Plan du Grand Jardin de S.A.S. ou autrement de Tiergarde, 1750.**
Plan du Grand Jardin de S.A.S. ou autrement de Tiergarde, 1750. Dessin lavé, 1750, échelle de 50 toises de Montbéliard, par Fallot, Joseph-Frid.
Bibliothèque municipale, Besançon : Collection Duvernoy, t. 6, fol. 45

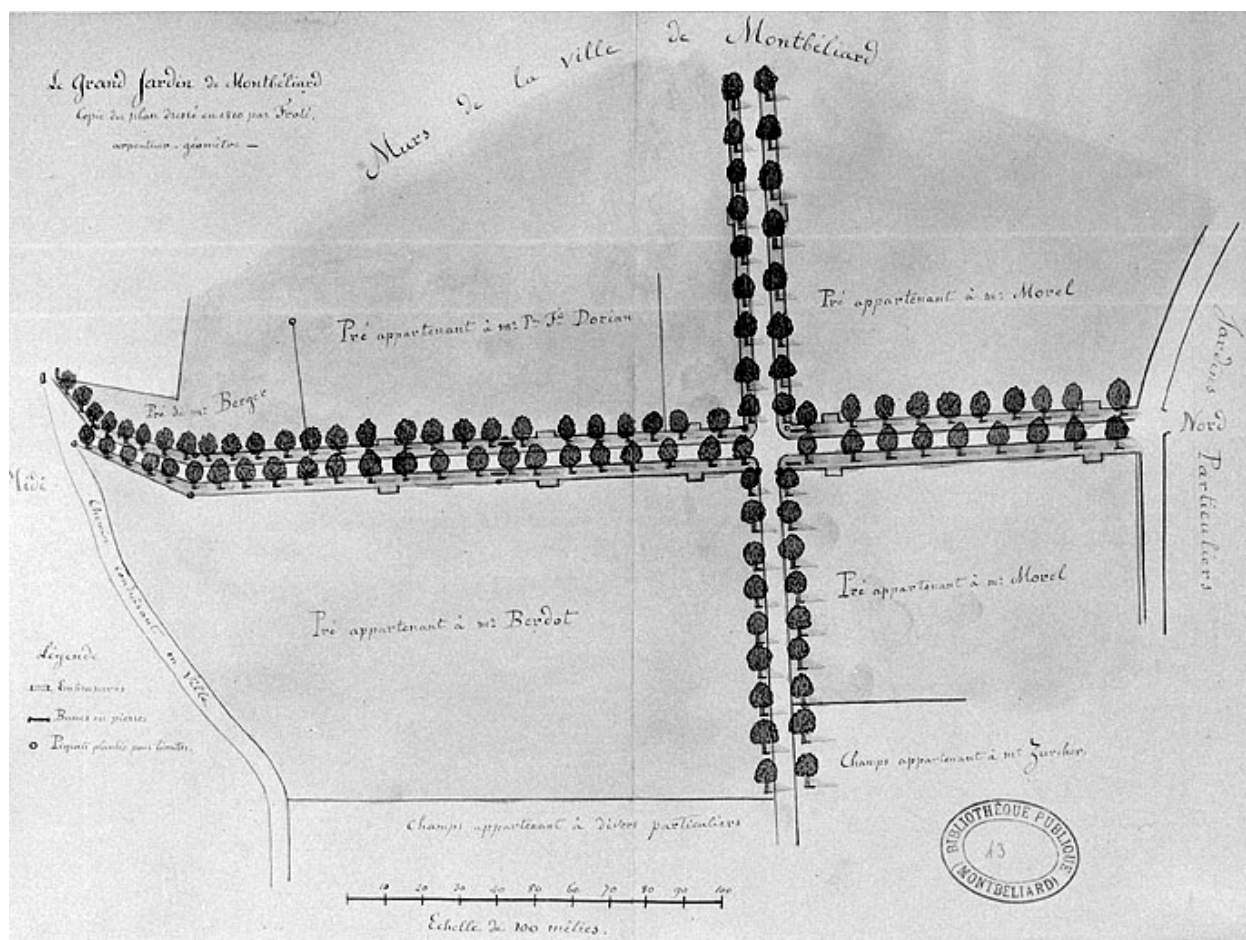
IVR43_19872500412VA

Auteur de l'illustration : Yves Sancey

Auteur du document reproduit : Joseph-Frid. Fallot

Date de prise de vue : 1987

(c) Région Bourgogne-Franche-Comté, Inventaire du patrimoine
reproduction soumise à autorisation du titulaire des droits d'exploitation



Le Grand Jardin de Montbéliard. Copie du plan dressé en 1810 par Froté, arpenteur-géomètre, 19e siècle.

Référence du document reproduit :

- **Le Grand Jardin de Montbéliard. Copie du plan dressé en 1810 par Froté, arpenteur-géomètre, 19e siècle.**

Le Grand Jardin de Montbéliard. Copie du plan dressé en 1810 par Froté, arpenteur-géomètre, 19e siècle.

Dessin lavé, 19e siècle, échelle 1:100.

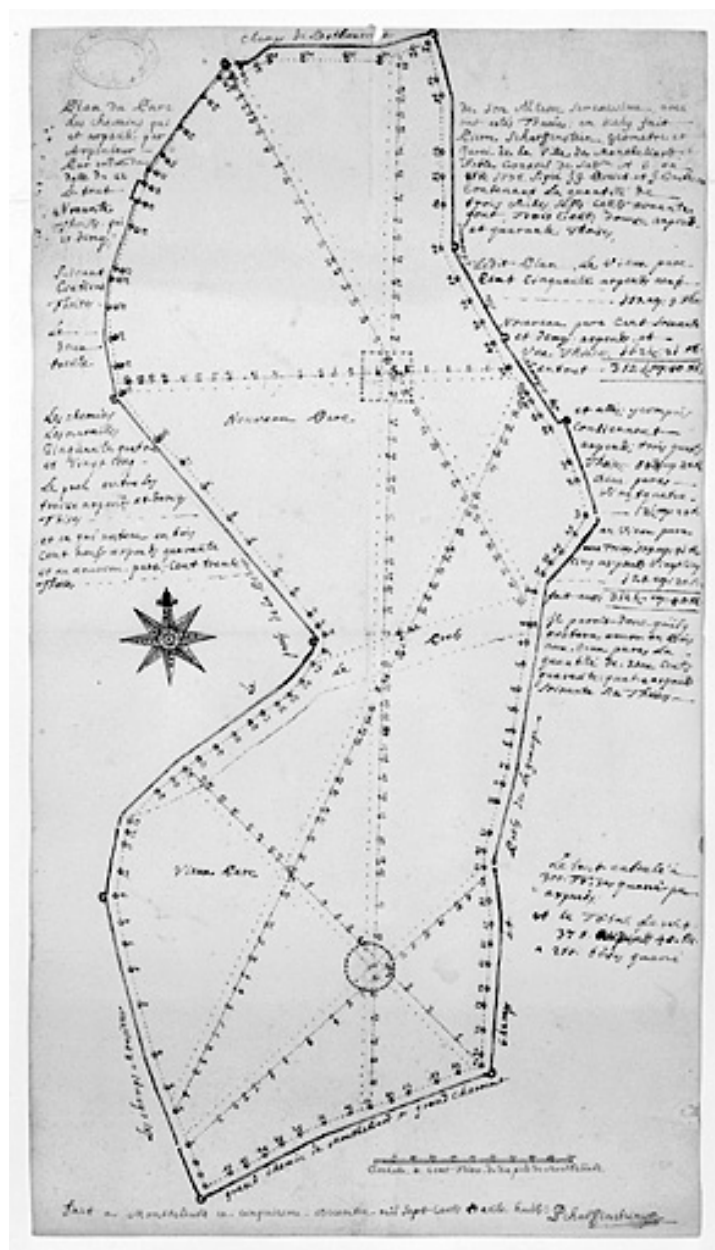
Bibliothèque municipale, Montbéliard : [symbole non transcrit] 165

IVR43_19882500193X

Auteur de l'illustration : Jérôme Mongreville

Date de prise de vue : 1988

(c) Région Bourgogne-Franche-Comté, Inventaire du patrimoine ; (c) Bibliothèque municipale, Montbéliard
reproduction soumise à autorisation du titulaire des droits d'exploitation



Plan du parc de S.A.S., 1738

Référence du document reproduit :

- **Plan du parc de S.A.S., 1738**

Plan du parc de S.A.S., 1738 Dessin, 1738, échelle de 100 toises de 10 pieds de Montbéliard, par Scharfenstein, Pierre

Bibliothèque municipale, Montbéliard : [symbole non transcrit] 211

IVR43_19862500166V

Auteur de l'illustration : Yves Sancey

Auteur du document reproduit : Pierre Scharfenstein

Date de prise de vue : 1986

(c) Région Bourgogne-Franche-Comté, Inventaire du patrimoine ; (c) Bibliothèque municipale, Montbéliard
reproduction soumise à autorisation du titulaire des droits d'exploitation