Franche-Comté, Doubs
Les Gras

fermes

Références du dossier

Numéro de dossier : IA00013891
Date de l'enquête initiale : 1974
Date(s) de rédaction : 1978
Cadre de l'étude : inventaire topographique
Auteur(s) du dossier : Gilbert Poinsot
Copyright(s) : (c) Région Bourgogne-Franche-Comté, Inventaire du patrimoine

Désignation

Dénomination : ferme
Aires d'études : Morteau
Localisations :
Franche-Comté, Doubs
Les Gras

Historique

Chronogrammes : 1571, 1578, 1594, 1613, 1621, 1694, 1695, 1726, 1729, 1730, 1750, 1763, 1770, 1771 (2 fois), 1772, 1776, 1779, 1780, 1799 (2 fois), 1802, 1807, 1827 (2 fois), 1839, 1846, 1850 ; monogrammes

Période(s) principale(s) : 16e siècle17e siècle18e siècle19e siècle

Description

Ferme à tué (86%)

Matériau(x) du gros-oeuvre, mise en oeuvre et revêtement : bois ; calcaire ; moellon ; pierre de taille ; enduit partiel
Typologies : ferme à tué ; grange haute
Décompte des œuvres : étudié 2 ; repéré 43 ; bâti 196

Liens web

- Voir le dossier initial numérisé : https://patrimoine.bourgognefranchecomte.fr/gtrudov/IA00013891/index.htm

Illustrations

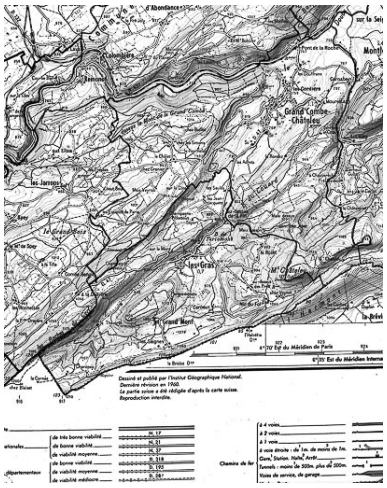

Carte de la localisation
des fermes inventoriées.
Phot. Dominique Dominguez
IVR43_19782500163V



Ferme située1 Grande Rue :
façades antérieure et latérale droite.
Phot. Dominique Humbert
IVR43_19762500345X

Ferme situé 6-8 Grande Rue :
façades postérieure et latérale droite.
Phot. Dominique Humbert
IVR43_19762500344X

Ferme située 3 rue du Moulin :
façades antérieure et latérale gauche
Phot. Dominique Humbert
IVR43_19762500342X

Ferme située au lieu-dit
La Grand'Raie, cadastrée
AB 89 : façade postérieure.
Phot. Dominique Humbert
IVR43_19762500459X

Ferme située au lieu-dit Le Dessus
de la Fin, cadastrée B 1-6 : façades
antérieure et latérale droite.
Phot. Dominique Humbert
IVR43_19762500364X

Ferme située au lieu-dit Le
Dessus de la Fin, cadastrée
B 1-6 : façade antérieure.
Phot. Dominique Humbert
IVR43_19762500363X

Ferme située au lieu-dit Le
Dessus de la Fin, cadastrée A1
115 : facade latérale droite.
Phot. Dominique Humbert
IVR43_19762500362X

Ferme située au lieu-dit Le Dessus
de la Fin, cadastrée A1 288 : façades
antérieure et latérale gauche.
Phot. Dominique Humbert
IVR43_19762500359X

Ferme située au lieu-dit Champagne-Dessous, cadastrée ZA 4 : façades antérieure et latérale droite.
Phot. Dominique Humbert
IVR43_19762500354X

Ferme située au lieu-dit Champagne-Dessous, cadastrée ZA 2 : façades antérieure et latérale gauche.
Phot. Dominique Humbert
IVR43_19762500353X

Ferme située au lieu-dit Champagne-Dessus, cadastrée ZL 1 : façade postérieure.
Phot. Dominique Humbert
IVR43_19762500341X

Ferme située au lieu-dit Le Theverot, cadastrée ZL 9 : vue d'ensemble.
Phot. Dominique Humbert
IVR43_19762500340X

Ferme située au lieu-dit Le Theverot, cadastrée ZL 26 : vue d'ensemble.
Phot. Dominique Humbert
IVR43_19762500339X

Ferme située au lieu-dit Le Theverot, cadastrée ZL 28 : vue d'ensemble.
Phot. Dominique Humbert
IVR43_19762500338X

Dossiers liés

Dossier(s) de synthèse :
fermes (IA00013900)
Édifices repérés et/ou étudiés :
ferme et atelier d'outillage de Benoît Moyse, puis ferme Vermot-Desroches (IA00013895) Franche-Comté, Doubs, Les Gras, les Epaisses, 1 chemin de la Grande Raie
ferme et atelier dit taillanderie Bobillier puis Nicod, puis atelier d'outillage de Victor Drezet (IA00013894) Franche-Comté, Doubs, Les Gras, le Dessus de la Fin, 3 rue le Dessus de la Fin

Auteur(s) du dossier : Gilbert Poinsot
Copyright(s) : (c) Région Bourgogne-Franche-Comté, Inventaire du patrimoine

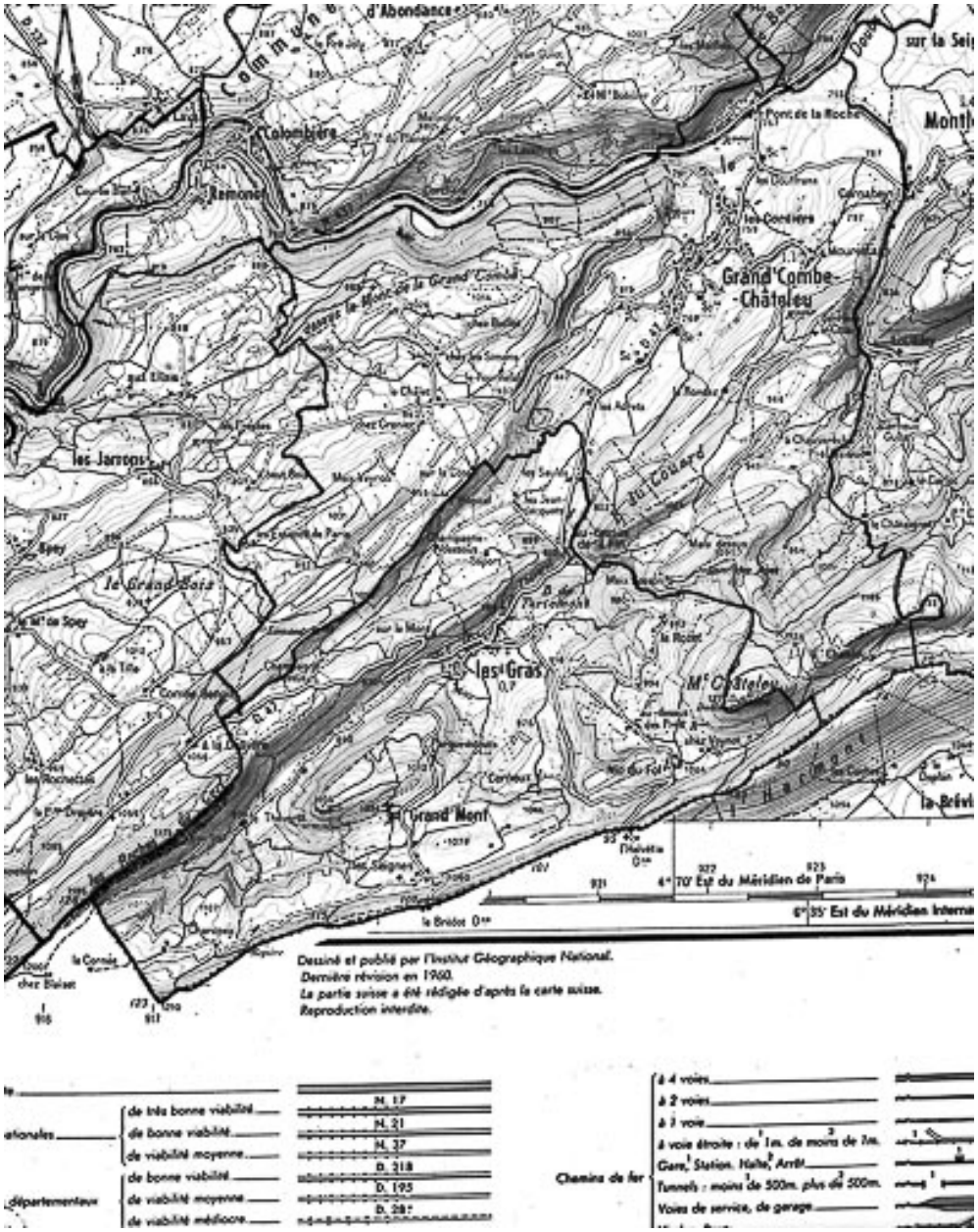

Carte de la localisation des fermes inventoriées.

IVR43_19782500163V
Auteur de l'illustration : Dominique Dominguez
Date de prise de vue : 1978
(c) Région Bourgogne-Franche-Comté, Inventaire du patrimoine
reproduction soumise à autorisation du titulaire des droits d'exploitation

Ferme située1 Grande Rue : façades antérieure et latérale droite.

IVR43_19762500345X
Auteur de l'illustration : Dominique Humbert
Date de prise de vue : 1976
(c) Région Bourgogne-Franche-Comté, Inventaire du patrimoine
reproduction soumise à autorisation du titulaire des droits d'exploitation

Ferme situé 6-8 Grande Rue : façades postérieure et latérale droite.

IVR43_19762500344X
Auteur de l'illustration : Dominique Humbert
Date de prise de vue : 1976
(c) Région Bourgogne-Franche-Comté, Inventaire du patrimoine
reproduction soumise à autorisation du titulaire des droits d'exploitation

Ferme située 3 rue du Moulin : façades antérieure et latérale gauche

IVR43_19762500342X
Auteur de l'illustration : Dominique Humbert
Date de prise de vue : 1976
(c) Région Bourgogne-Franche-Comté, Inventaire du patrimoine
reproduction soumise à autorisation du titulaire des droits d'exploitation

Ferme située au lieu-dit La Grand'Raie, cadastrée AB 89 : façade postérieure.

IVR43_19762500459X
Auteur de l'illustration : Dominique Humbert
Date de prise de vue : 1976
(c) Région Bourgogne-Franche-Comté, Inventaire du patrimoine
reproduction soumise à autorisation du titulaire des droits d'exploitation

Ferme située au lieu-dit Le Dessus de la Fin, cadastrée B 1-6 : façades antérieure et latérale droite.

IVR43_19762500364X
Auteur de l'illustration : Dominique Humbert
Date de prise de vue : 1976
(c) Région Bourgogne-Franche-Comté, Inventaire du patrimoine
reproduction soumise à autorisation du titulaire des droits d'exploitation

Ferme située au lieu-dit Le Dessus de la Fin, cadastrée B 1-6 : façade antérieure.

IVR43_19762500363X
Auteur de l'illustration : Dominique Humbert
Date de prise de vue : 1976
(c) Région Bourgogne-Franche-Comté, Inventaire du patrimoine
reproduction soumise à autorisation du titulaire des droits d'exploitation

Ferme située au lieu-dit Le Dessus de la Fin, cadastrée A1 115 : facade latérale droite.

IVR43_19762500362X
Auteur de l'illustration : Dominique Humbert
Date de prise de vue : 1976
(c) Région Bourgogne-Franche-Comté, Inventaire du patrimoine
reproduction soumise à autorisation du titulaire des droits d'exploitation

Ferme située au lieu-dit Le Dessus de la Fin, cadastrée A1 288 : façades antérieure et latérale gauche.

IVR43_19762500359X
Auteur de l'illustration : Dominique Humbert
Date de prise de vue : 1976
(c) Région Bourgogne-Franche-Comté, Inventaire du patrimoine
reproduction soumise à autorisation du titulaire des droits d'exploitation

Ferme située au lieu-dit Champagne-Dessous, cadastrée ZA 4 : façades antérieure et latérale droite.

IVR43_19762500354X
Auteur de l'illustration : Dominique Humbert
Date de prise de vue : 1976
(c) Région Bourgogne-Franche-Comté, Inventaire du patrimoine
reproduction soumise à autorisation du titulaire des droits d'exploitation

Ferme située au lieu-dit Champagne-Dessous, cadastrée ZA 2 : façades antérieure et latérale gauche.

IVR43_19762500353X
Auteur de l'illustration : Dominique Humbert
Date de prise de vue : 1976
(c) Région Bourgogne-Franche-Comté, Inventaire du patrimoine
reproduction soumise à autorisation du titulaire des droits d'exploitation

Ferme située au lieu-dit Champagne-Dessus, cadastrée ZL 1 : façade postérieure.

IVR43_19762500341X
Auteur de l'illustration : Dominique Humbert
Date de prise de vue : 1976
(c) Région Bourgogne-Franche-Comté, Inventaire du patrimoine
reproduction soumise à autorisation du titulaire des droits d'exploitation

Ferme située au lieu-dit Le Theverot, cadastrée ZL 9 : vue d'ensemble.

IVR43_19762500340X
Auteur de l'illustration : Dominique Humbert
Date de prise de vue : 1976
(c) Région Bourgogne-Franche-Comté, Inventaire du patrimoine
reproduction soumise à autorisation du titulaire des droits d'exploitation

Ferme située au lieu-dit Le Theverot, cadastrée ZL 26 : vue d'ensemble.

IVR43_19762500339X
Auteur de l'illustration : Dominique Humbert
Date de prise de vue : 1976
(c) Région Bourgogne-Franche-Comté, Inventaire du patrimoine
reproduction soumise à autorisation du titulaire des droits d'exploitation

Ferme située au lieu-dit Le Theverot, cadastrée ZL 28 : vue d'ensemble.

IVR43_19762500338X
Auteur de l'illustration : Dominique Humbert
Date de prise de vue : 1976
(c) Région Bourgogne-Franche-Comté, Inventaire du patrimoine
reproduction soumise à autorisation du titulaire des droits d'exploitation