

Franche-Comté, Doubs
Montbéliard
cour du Château

chancellerie, chapelle

Références du dossier

Numéro de dossier : IA00048813
Date de l'enquête initiale : 1986
Date(s) de rédaction : 1986
Cadre de l'étude : inventaire topographique
Degré d'étude : étudié

Désignation

Dénomination : chancellerie, chapelle
Appellation : chancellerie des princes de Montbéliard
Destinations successives : restaurant municipal

Compléments de localisation

Milieu d'implantation : en ville
Références cadastrales : 1975, BW, 98

Historique

1453, première mention d'un chancelier à Montbéliard, bâtiment abritant ses services édifié à une époque indéterminée, l'étage de soubassement servait de corps de garde ; vers 1810 remplacé en préservant l'étage de soubassement par une chapelle pour le dépôt de mendicité sur les plans de Strolz, ingénieur des ponts et chaussées ; mais les travaux furent suspendus le 22 décembre 1813 : la façade ne sera jamais construite ; en 1817, projet non réalisé par l'architecte Elmerich pour agrandir cette chapelle afin d'y installer l'église catholique ; abritant aujourd'hui le restaurant municipal elle a été très modifiée

Période(s) principale(s) : 1er quart 19e siècle ()
Auteur(s) de l'oeuvre : Stroltz (ingénieur des Ponts et Chaussées, attribution par source)

Description

Éléments descriptifs

Matériau(x) du gros-oeuvre, mise en oeuvre et revêtement : pierre ; enduit ; moellon
Matériau(x) de couverture : tuile plate
Étage(s) ou vaisseau(x) : 1 vaisseau
Couvrements : voûte en berceau
Élévations extérieures : élévation ordonnancée sans travées
Type(s) de couverture : toit à longs pans ; pignon couvert

Statut, intérêt et protection

Éléments remarquables : campanile
Statut de la propriété : propriété de la commune

Références documentaires

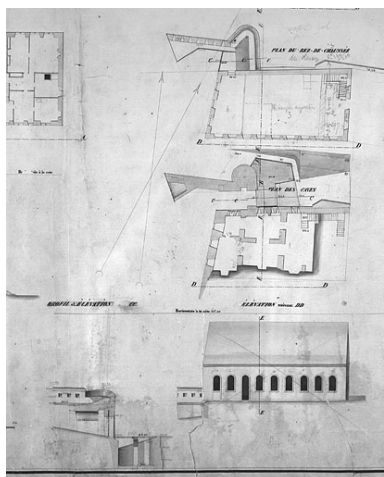
Bibliographie

- Les sources documentaires sont consultables dans le dossier numérisé, accessible dans la rubrique "Informations complémentaires".


Liens web

- Voir le dossier initial numérisé : <https://patrimoine.bourgognefranche-comte.fr/gtrudov/IA00048813/index.htm>


Illustrations




Atlas des bâtiments militaires
[... détail de la feuille
5 : chapelle H], 1837.
Phot. Jérôme Mongreville,
Autr. Le Blanc
IVR43_19872500255V



Atlas des bâtiments militaires
[... détail de la feuille 5 :
coupe de la chapelle H], 1837.
Phot. Jérôme Mongreville,
Autr. Le Blanc
IVR43_19872500254V



Plan, coupes et élévation
d'une église [...], 1817.
Phot. Jérôme Mongreville,
Autr. Elmerich
IVR43_19872500241X



Salle est de l'étage de soubassement.
Phot. Jérôme Mongreville
IVR43_19872501055V



Enfilade de portes côté
nord, prise de la salle est.
Phot. Jérôme Mongreville
IVR43_19872501056V

Dossiers liés

Dossiers de synthèse :

Présentation de l'étude du patrimoine architectural de l'aire de Montbéliard centre (IA00053414) Franche-Comté, Doubs, Montbéliard

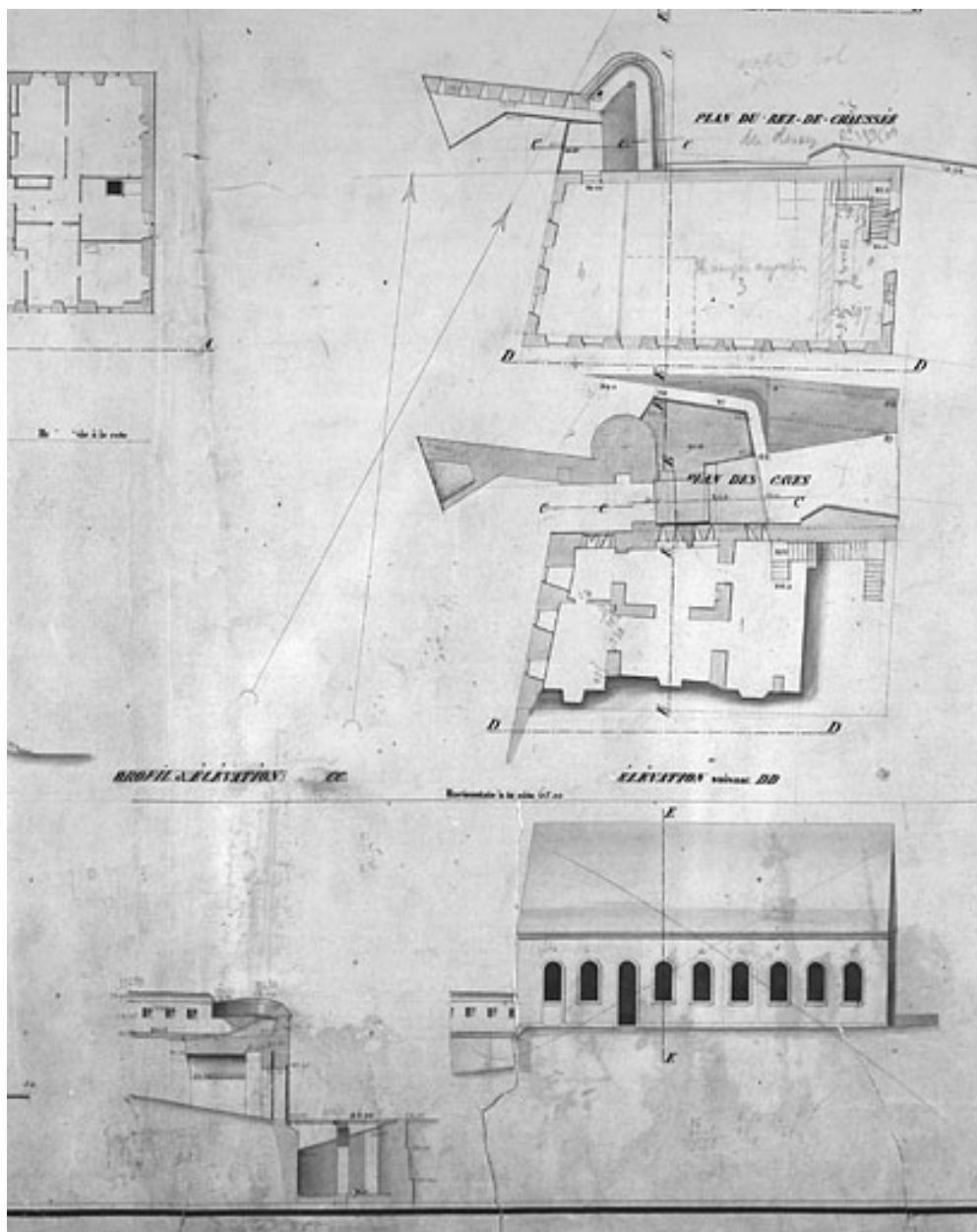
Oeuvre(s) contenue(s) :

Oeuvre(s) en rapport :

ville (IA00048650) Franche-Comté, Doubs, Montbéliard

Auteur(s) du dossier : Bernard Ducouret

Copyright(s) : (c) Région Bourgogne-Franche-Comté, Inventaire du patrimoine



Atlas des bâtiments militaires [... détail de la feuille 5 : chapelle H], 1837.

Référence du document reproduit :

- **Atlas des bâtiments militaires [... détail de la feuille 5 : chapelle H], 1837.**

Atlas des bâtiments militaires [... détail de la feuille 5 : chapelle H], 1837. Dessin lavé, 1837, échelle 1:200, par Le Blanc (ingénieur militaire)

Archives départementales du Doubs, Besançon : 12 J 64


IVR43_19872500255V

Auteur de l'illustration : Jérôme Mongreville

Auteur du document reproduit : Le Blanc

Date de prise de vue : 1987

(c) Région Bourgogne-Franche-Comté, Inventaire du patrimoine ; (c) Archives départementales du Doubs
reproduction soumise à autorisation du titulaire des droits d'exploitation



Atlas des bâtiments militaires [... détail de la feuille 5 : coupe de la chapelle H], 1837.

Référence du document reproduit :

- **Atlas des bâtiments militaires [... détail de la feuille 5 : coupe de la chapelle H], 1837.**
Atlas des bâtiments militaires [... détail de la feuille 5 : coupe de la chapelle H], 1837. Dessin lavé, 1837, échelle 1:200, par Le Blanc (ingénieur militaire)
Archives départementales du Doubs, Besançon : 12 J 64

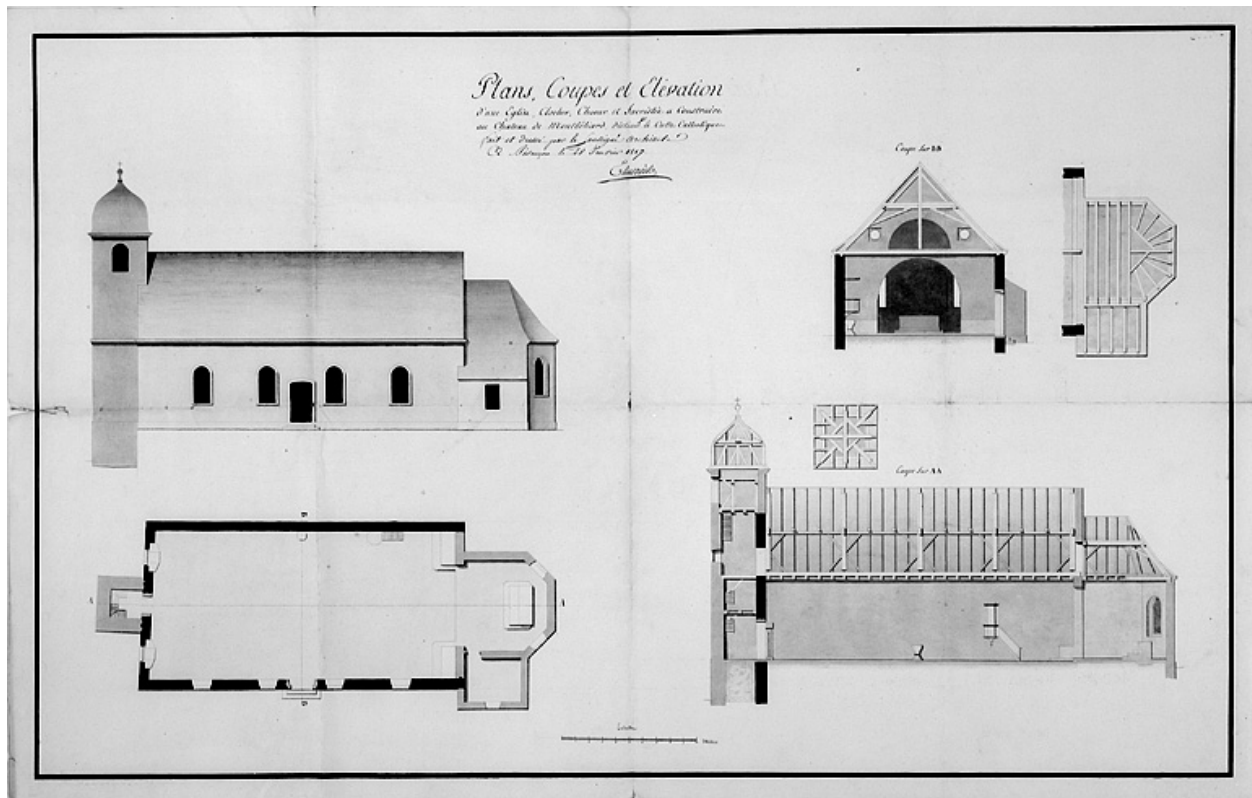
IVR43_19872500254V

Auteur de l'illustration : Jérôme Mongreville

Auteur du document reproduit : Le Blanc

Date de prise de vue : 1987

(c) Région Bourgogne-Franche-Comté, Inventaire du patrimoine ; (c) Archives départementales du Doubs
reproduction soumise à autorisation du titulaire des droits d'exploitation



Plan, coupes et élévation d'une église [...], 1817.

Référence du document reproduit :

- **Plan, coupes et élévation d'une église [...], 1817.**

Plan, coupes et élévation d'une église [...], 1817. Dessin lavé, 1817, échelle 1:100, par Elmerich (architecte)
Archives départementales du Doubs, Besançon : 398 O 2

IVR43_19872500241X

Auteur de l'illustration : Jérôme Mongreville

Auteur du document reproduit : Elmerich

Date de prise de vue : 1987

(c) Région Bourgogne-Franche-Comté, Inventaire du patrimoine ; (c) Archives départementales du Doubs
reproduction soumise à autorisation du titulaire des droits d'exploitation



Salle est de l'étage de soubassement.

IVR43_19872501055V

Auteur de l'illustration : Jérôme Mongreville

Date de prise de vue : 1987

(c) Région Bourgogne-Franche-Comté, Inventaire du patrimoine
reproduction soumise à autorisation du titulaire des droits d'exploitation



Enfilade de portes côté nord, prise de la salle est.

IVR43_19872501056V

Auteur de l'illustration : Jérôme Mongreville

Date de prise de vue : 1987

(c) Région Bourgogne-Franche-Comté, Inventaire du patrimoine
reproduction soumise à autorisation du titulaire des droits d'exploitation