

Franche-Comté, Haute-Saône  
Jussey  
rue Charles Rech

## Rue Charles-Rech

### Références du dossier

Numéro de dossier : IA70001255  
Date de l'enquête initiale : 2019  
Date(s) de rédaction : 2025  
Cadre de l'étude : enquête thématique régionale val de Saône  
Degré d'étude : étudié

### Désignation

Dénomination : rue

### Compléments de localisation

Milieu d'implantation : en village  
Références cadastrales : 2025, AL

### Historique

La rue Charles-Rech est la réunion de trois rues anciennes, du sud au nord la rue Cironée, la rue du Otot et la rue Porte-Aiguillette. Cette rue occupe une situation périphérique au sein du Jussey ancien, au pied du mont des Capucins. L'une des entrées de la ville médiévale, la Porte-Aiguillette, était tout de même située à l'entrée de la rue qui a pris son nom. Elle était essentiellement constituée de parcelles arables et de fermes, et au milieu du 19<sup>e</sup> siècle, ses habitants sont majoritairement cultivateurs et vigneron. Les maisons, dont l'architecture devait illustrer ces métiers, ont été largement modifiées au cours du 20<sup>e</sup> siècle. Ces étroites rues, comme celles qui les entourent (rues du Général-Étienne, Patet-traverse et Patet-Tournante), auraient dû être sévèrement élargies par le plan d'alignement arrêté en 1842. Si quelques modifications ont bien été apportées, les efforts des édiles ont été couronnés de succès pour la rue Porte-Aiguillette, dont la largeur initiale ne devait pas dépasser deux mètres sur la moitié de son parcours. Le 12 août 1849, le conseil municipal décide d'élargir à 8 m les rues Cironée et Porte Aiguillette (E dépôt 178). Le 3 octobre 1849, elle achète pour ce faire les biens de onze propriétaires mitoyens pour la somme de 3 081 francs (4 O 292-1). Il ressort de cela que les n° 28-32 de la rue Charles-Rech ont été construits après 1849.

Période(s) principale(s) : 18<sup>e</sup> siècle, 19<sup>e</sup> siècle  
Période(s) secondaire(s) : 20<sup>e</sup> siècle  
Auteur(s) de l'oeuvre : maître d'oeuvre inconnu

### Références documentaires

#### Documents d'archive

- **Archives départementales de la Haute-Saône. Cadastre de la commune de Jussey. [1820-1914].**  
Archives départementales de la Haute-Saône. Cadastre de la commune de Jussey. [1820-1914].
  - Atlas parcellaire (1820) : 3 P 2808
  - Matrices cadastrales (1823-1852) : 3 P 1065 (folio 1 à 856), 3 P 1066 (folio 857 à 1736), 3 P 1067 (folio 1737 à 1931)
  - Matrices cadastrales (1852-1914) : 3 P 1068 (folio 1 à 760), 3 P 1069 (folio 761 à 1520), 3 p 1070 (folio 1521 à 2209), 3 P 1071 (folio 2210 à 2809)

- **Archives départementales de la Haute-Saône : 292 E dépôt 178. Délibérations du conseil municipal de Jussey. 1839-1851.**

Archives départementales de la Haute-Saône : 292 E dépôt 178. *Conseil municipal de Jussey : délibérations (février 1839-août 1851)*. 1839-1851.

Fol. 160v-161v.

Archives départementales de la Haute-Saône, Vesoul : 292 E dépôt 178

- **Archives départementales de la Haute-Saône : 4 O 292-1. Achats, ventes, travaux. An XII-1855.**

Archives départementales de la Haute-Saône : 4 O 292. *Achats, ventes, travaux relatifs aux bâtiments et chemins de Jussey*. An XII-1855.

Archives départementales de la Haute-Saône, Vesoul : 4 O 292-1

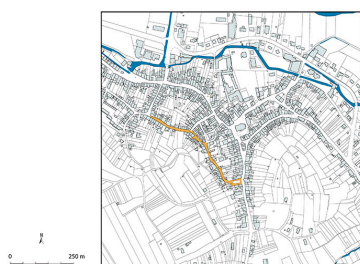
## Bibliographie

- **Bouvard, André ; Voisin, Jean-Claude ; Affolter, Éric. Atlas des villes de Franche-Comté, I. Les bourgs castraux de la Haute-Saône. 1992.**

Bouvard, André ; Voisin, Jean-Claude ; Affolter, Éric. *Atlas des villes de Franche-Comté*, vol. 1, *Les bourgs castraux de la Haute-Saône*. Nancy : Presses universitaires de Nancy, 1992. 976 p. ISBN-10 2-86480-621-5.

P. 140-143.

## Illustrations



Plan-masse et de situation. Extrait du plan cadastral numérisé de la direction générale des finances publiques, 2025, 1/5 000.

Dess. Aline Thomas

IVR43\_20257000065NUDA



Le trou, au n° 6. Vue plongeante depuis la rue sur les bassins.

Phot. Jérôme Mongreville

IVR43\_20217000562NUC4A



Côté des numéros impairs, à la hauteur du n° 11.

Phot. Jérôme Mongreville

IVR43\_20217000359NUC4A



Abreuvoir et fontaine, entre les n° 10 et 12.

Phot. Jérôme Mongreville

IVR43\_20227000051NUC4A



Trois quarts droit des façades vers le sud, à hauteur du n° 29.

Phot. Jérôme Mongreville

IVR43\_20217000677NUC4A



Trois quarts de la façade, du mur de soutènement du jardin et du pignon sud du n° 37.

Phot. Jérôme Mongreville

IVR43\_20217000360NUC4A



Trois quarts de la façade, du mur de soutienement du jardin et du pignon nord du n° 37 et de la façade du n° 39.  
Phot. Jérôme Mongreville  
IVR43\_20217000362NUC4A




Face antérieure du n° 37.  
Phot. Jérôme Mongreville  
IVR43\_20217000361NUC4A



Détail de la façade, de l'entrée du cellier et des baies du n° 37.  
Phot. Jérôme Mongreville  
IVR43\_20217000363NUC4A



Détail du premier étage du n° 37 : linteau sculpté de la baie.  
Phot. Jérôme Mongreville  
IVR43\_20217000364NUC4A



Détail de la façade du n° 37 : bas-relief.  
Phot. Jérôme Mongreville  
IVR43\_20217000561NUC4A



Trois quarts gauche des façades vers le nord, à hauteur du n° 39.  
Phot. Jérôme Mongreville  
IVR43\_20217000678NUC4A



Façade antérieure du n° 41.  
Phot. Jérôme Mongreville  
IVR43\_20217000568NUC4A



Trois quarts droit du n° 41 et des façades adjacentes de la rue Patet-Tournante.  
Phot. Jérôme Mongreville  
IVR43\_20217000569NUC4A



Escalier isolé au n° 51.  
Phot. Jérôme Mongreville  
IVR43\_20217000365NUC4A



Escalier isolé au n° 51.  
Phot. Jérôme Mongreville  
IVR43\_20217000366NUC4A



Façade antérieure de la ferme au n° 69.  
Phot. Jérôme Mongreville  
IVR43\_20217000570NUC4A



Escalier isolé débouchant  
sur la rue Charles-Rech,  
face à la ferme, au n° 69.  
Phot. Jérôme Mongreville  
IVR43\_20217000571NUC4A



Face antérieure du n° 77.  
Phot. Jérôme Mongreville  
IVR43\_20217000679NUC4A

## Dossiers liés

### Dossiers de synthèse :

le val de Saône - aire d'étude (IA70001083)

présentation de la commune de Jussey (IA70000869) Franche-Comté, Haute-Saône, Jussey

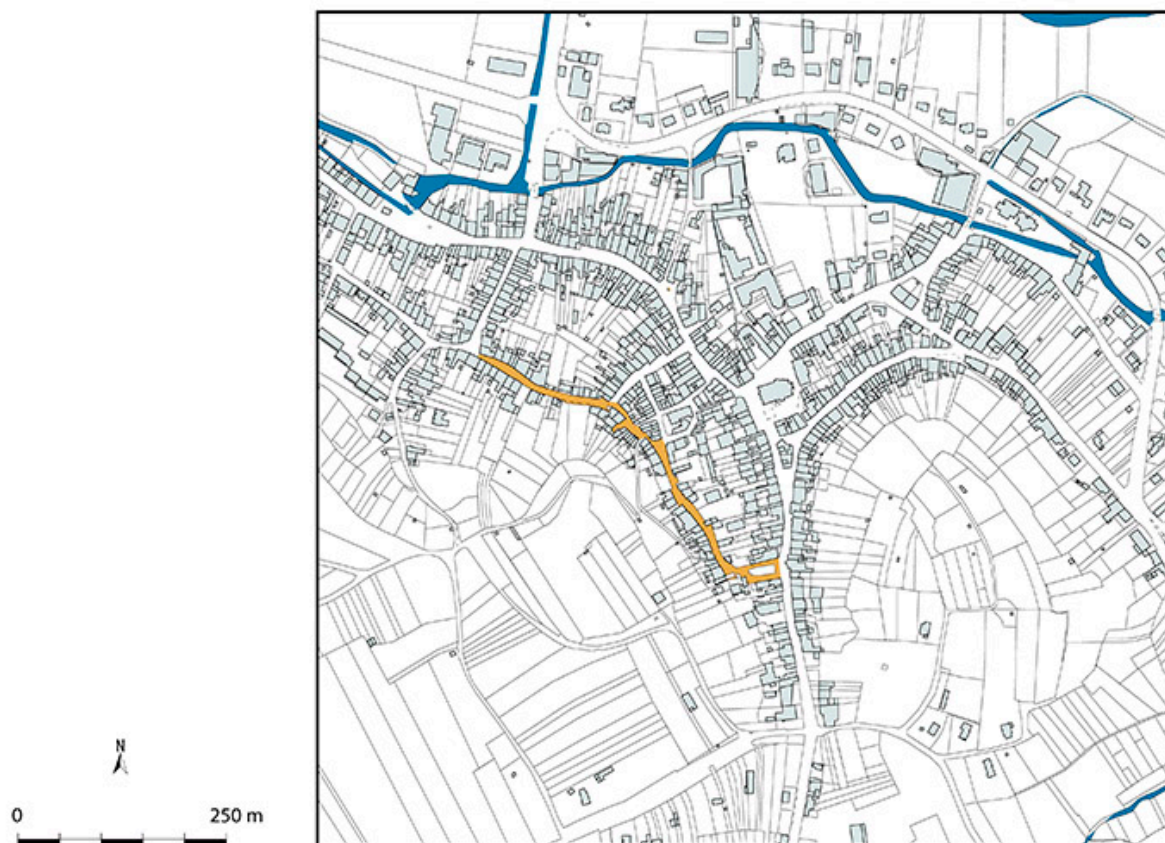
### Oeuvre(s) contenue(s) :

### Oeuvre(s) en rapport :

village de Jussey (IA70000858) Franche-Comté, Haute-Saône, Jussey

Auteur(s) du dossier : Philippe Mairot, Nicolas Boffy

Copyright(s) : (c) Région Bourgogne-Franche-Comté, Inventaire du patrimoine



Plan-masse et de situation. Extrait du plan cadastral numérisé de la direction générale des finances publiques, 2025, 1/5 000.

IVR43\_20257000065NUDA

Auteur de l'illustration : Aline Thomas

Date de prise de vue : 2025

(c) Région Bourgogne-Franche-Comté, Inventaire du patrimoine  
reproduction soumise à autorisation du titulaire des droits d'exploitation



Le trou, au n° 6. Vue plongeante depuis la rue sur les bassins.

IVR43\_20217000562NUC4A

Auteur de l'illustration : Jérôme Mongreville

Date de prise de vue : 2021

(c) Région Bourgogne-Franche-Comté, Inventaire du patrimoine  
reproduction soumise à autorisation du titulaire des droits d'exploitation



Côté des numéros impairs, à la hauteur du n° 11.

IVR43\_20217000359NUC4A

Auteur de l'illustration : Jérôme Mongreville

Date de prise de vue : 2021

(c) Région Bourgogne-Franche-Comté, Inventaire du patrimoine  
reproduction soumise à autorisation du titulaire des droits d'exploitation



Abreuvoir et fontaine, entre les n° 10 et 12.

IVR43\_20227000051NUC4A

Auteur de l'illustration : Jérôme Mongreville

Date de prise de vue : 2022

(c) Région Bourgogne-Franche-Comté, Inventaire du patrimoine  
reproduction soumise à autorisation du titulaire des droits d'exploitation



Trois quarts droit des façades vers le sud, à hauteur du n° 29.

IVR43\_20217000677NUC4A

Auteur de l'illustration : Jérôme Mongreville

Date de prise de vue : 2021

(c) Région Bourgogne-Franche-Comté, Inventaire du patrimoine  
reproduction soumise à autorisation du titulaire des droits d'exploitation



Trois quarts de la façade, du mur de soutènement du jardin et du pignon sud du n° 37.

IVR43\_20217000360NUC4A

Auteur de l'illustration : Jérôme Mongreville

Date de prise de vue : 2021

(c) Région Bourgogne-Franche-Comté, Inventaire du patrimoine  
reproduction soumise à autorisation du titulaire des droits d'exploitation



Trois quarts de la façade, du mur de soutènement du jardin et du pignon nord du n° 37 et de la façade du n° 39.

IVR43\_20217000362NUC4A

Auteur de l'illustration : Jérôme Mongreville

Date de prise de vue : 2021

(c) Région Bourgogne-Franche-Comté, Inventaire du patrimoine  
reproduction soumise à autorisation du titulaire des droits d'exploitation



Face antérieure du n° 37.

IVR43\_20217000361NUC4A

Auteur de l'illustration : Jérôme Mongreville

Date de prise de vue : 2021

(c) Région Bourgogne-Franche-Comté, Inventaire du patrimoine  
reproduction soumise à autorisation du titulaire des droits d'exploitation



Détail de la façade, de l'entrée du cellier et des baies du n° 37.

IVR43\_20217000363NUC4A

Auteur de l'illustration : Jérôme Mongreville

Date de prise de vue : 2021

(c) Région Bourgogne-Franche-Comté, Inventaire du patrimoine  
reproduction soumise à autorisation du titulaire des droits d'exploitation



Détail du premier étage du n° 37 : linteau sculpté de la baie.

IVR43\_20217000364NUC4A

Auteur de l'illustration : Jérôme Mongreville

Date de prise de vue : 2021

(c) Région Bourgogne-Franche-Comté, Inventaire du patrimoine  
reproduction soumise à autorisation du titulaire des droits d'exploitation



Détail de la façade du n° 37 : bas-relief.

IVR43\_20217000561NUC4A

Auteur de l'illustration : Jérôme Mongreville

Date de prise de vue : 2021

(c) Région Bourgogne-Franche-Comté, Inventaire du patrimoine  
reproduction soumise à autorisation du titulaire des droits d'exploitation



Trois quarts gauche des façades vers le nord, à hauteur du n° 39.

IVR43\_20217000678NUC4A

Auteur de l'illustration : Jérôme Mongreville

Date de prise de vue : 2021

(c) Région Bourgogne-Franche-Comté, Inventaire du patrimoine  
reproduction soumise à autorisation du titulaire des droits d'exploitation



Façade antérieure du n° 41.

IVR43\_20217000568NUC4A

Auteur de l'illustration : Jérôme Mongreville

Date de prise de vue : 2021

(c) Région Bourgogne-Franche-Comté, Inventaire du patrimoine  
reproduction soumise à autorisation du titulaire des droits d'exploitation



Trois quarts droit du n° 41 et des façades adjacentes de la rue Patet-Tournante.

IVR43\_20217000569NUC4A

Auteur de l'illustration : Jérôme Mongreville

Date de prise de vue : 2021

(c) Région Bourgogne-Franche-Comté, Inventaire du patrimoine  
reproduction soumise à autorisation du titulaire des droits d'exploitation



Escalier isolé au n° 51.

IVR43\_20217000365NUC4A

Auteur de l'illustration : Jérôme Mongreville

Date de prise de vue : 2021

(c) Région Bourgogne-Franche-Comté, Inventaire du patrimoine  
reproduction soumise à autorisation du titulaire des droits d'exploitation



Escalier isolé au n° 51.

IVR43\_20217000366NUC4A

Auteur de l'illustration : Jérôme Mongreville

Date de prise de vue : 2021

(c) Région Bourgogne-Franche-Comté, Inventaire du patrimoine  
reproduction soumise à autorisation du titulaire des droits d'exploitation



Façade antérieure de la ferme au n° 69.

IVR43\_20217000570NUC4A

Auteur de l'illustration : Jérôme Mongreville

Date de prise de vue : 2021

(c) Région Bourgogne-Franche-Comté, Inventaire du patrimoine  
reproduction soumise à autorisation du titulaire des droits d'exploitation



Escalier isolé débouchant sur la rue Charles-Rech, face à la ferme, au n° 69.

IVR43\_20217000571NUC4A

Auteur de l'illustration : Jérôme Mongreville

Date de prise de vue : 2021

(c) Région Bourgogne-Franche-Comté, Inventaire du patrimoine  
reproduction soumise à autorisation du titulaire des droits d'exploitation



Face antérieure du n° 77.

IVR43\_20217000679NUC4A

Auteur de l'illustration : Jérôme Mongreville

Date de prise de vue : 2021

(c) Région Bourgogne-Franche-Comté, Inventaire du patrimoine  
reproduction soumise à autorisation du titulaire des droits d'exploitation