

Franche-Comté, Doubs
Ornans
26 rue Saint-Laurent

hôtel Sanderet de Valonne, actuellement poste

Références du dossier

Numéro de dossier : IA00014671
Date de l'enquête initiale : 1980
Date(s) de rédaction : 1981
Cadre de l'étude : inventaire topographique
Degré d'étude : étudié
Référence du dossier Monument Historique : PA00101704

Désignation

Dénomination : hôtel
Appellation : Hôtel Sanderet de Valonne
Destinations successives : poste

Compléments de localisation

Milieu d'implantation : en ville
Références cadastrales : 1813, K, 1086 ; 1975, AD, 1

Historique

Cet hôtel date du 17^e siècle. Depuis 1939 environ il abrite la poste après avoir abrité l'école de garçons.
Période(s) principale(s) : 17^e siècle

Description

Éléments descriptifs

Matériau(x) du gros-oeuvre, mise en oeuvre et revêtement : calcaire, pierre de taille ; moellon ; enduit
Matériau(x) de couverture : tuile plate
Étage(s) ou vaisseau(x) : sous-sol, 1 étage carré
Élévations extérieures : élévation à travées
Type(s) de couverture : toit à longs pans ; pignon couvert ; noue
Escaliers : escalier dans-oeuvre : escalier tournant

Décor

Techniques : maçonnerie, ferronnerie
Représentations : pot à feu ; tête ; homme
Précision sur les représentations :

Des pots à feu ornent le centre des frontons de la façade sur rue. Une tête d'homme, portant la barbe et coiffée d'un chapeau à extrémité recourbée, orne la grille de la baie d'angle du rez-de-chaussée.

Statut, intérêt et protection

L'hôtel Sanderet de Valonne se distingue par les baies de la façade sur rue où alternent frontons triangulaires au rez-de-chaussée et frontons curvilignes au premier niveau enserrant des pots à feu. Les baies du rez-de-chaussée sont fermées par de curieuses grilles en fer forgé ornées de petites têtes en métal martelées.

Intérêt de l'œuvre : à signaler

Protections : inscrit MH partiellement, 1926/06/08

Façade sur rue (y compris les grilles des fenêtres et la grille d'angle, cad. 1975 AD 1) : inscription par arrêté du 8 juin 1926.

Statut de la propriété : propriété de la commune

Références documentaires

Bibliographie

- Les sources documentaires sont consultables dans le dossier numérisé, accessible dans la rubrique "Informations complémentaires".

Liens web

- Voir le dossier initial numérisé : <https://patrimoine.bourgognefranche-comte.fr/gtrudov/IA00014671/index.htm>

Illustrations



Excursion en Franche-Comté.
Ornans - Rue St-Laurent,
limite 19e siècle 20e siècle.
Phot.
IVR43_19772500020V



Façade antérieure et façade latérale gauche [1re moitié 20e siècle].
Autr. Jules Manias
IVR43_20062500941PY



Façade antérieure et façade latérale gauche.
Phot. Yves Sancey
IVR43_19772500061V




Façade antérieure, détail : baies du rez-de-chaussée, vue de trois quarts droit.
Phot. Yves Sancey
IVR43_19772500115X



Façade antérieure, détail : baies du rez-de-chaussée, vue de trois quarts gauche.
Phot. Yves Sancey
IVR43_19772500116X



Façade antérieure, détail : baie d'angle du rez-de-chaussée.
Phot. Yves Sancey
IVR43_19772500114X




Façade antérieure, détail : baie d'angle et 1ère baie du rez-de-chaussée.

Phot. Yves Sancey
IVR43_19772500249X




Façade antérieure, détail de la baie d'angle du rez-de-chaussée.

Phot. Yves Sancey
IVR43_19772500063X



Façade antérieure, détail : une baie du rez-de-chaussée.

Phot. Yves Sancey
IVR43_19772500062X



Façade antérieure : porte piétonne et porte cochère.

Phot. Yves Sancey
IVR43_19772500250X



Façade antérieure : porte cochère.

Phot. Yves Sancey
IVR43_19772500251X



Intérieur : vue générale de l'escalier.

Phot. Yves Sancey
IVR43_19772500073X

Dossiers liés

Dossiers de synthèse :

présentation de la commune d'Ornans (IA25000194) Franche-Comté, Doubs, Ornans

Oeuvre(s) contenue(s) :

Auteur(s) du dossier : Liliane Hamelin, Christiane Claerr-Roussel

Copyright(s) : (c) Région Bourgogne-Franche-Comté, Inventaire du patrimoine



Excursion en Franche-Comté. Ornans - Rue St-Laurent, limite 19e siècle 20e siècle.

Référence du document reproduit :

- **Excursion en Franche-Comté. Ornans - Rue St-Laurent, limite 19e siècle 20e siècle.**
Excursion en Franche-Comté. Ornans - Rue St-Laurent, limite 19e siècle 20e siècle. Carte postale, s.d. [limite 19e siècle 20e siècle].
Collection particulière

IVR43_19772500020V

Auteur de l'illustration :

Date de prise de vue : [date non déterminée]

(c) Région Bourgogne-Franche-Comté, Inventaire du patrimoine
reproduction soumise à autorisation du titulaire des droits d'exploitation



Façade antérieure et façade latérale gauche [1re moitié 20e siècle].

Référence du document reproduit :

- **Ornans (Doubs) : hôtel Sanderet de Valonne**
Ornans (Doubs) : hôtel Sanderet de Valonne. Photographie, [1re moitié 20e siècle] par Jules Manias
Région Bourgogne-Franche-Comté, Inventaire et Patrimoine, Besançon : Fonds Manias

IVR43_20062500941PY

Auteur du document reproduit : Jules Manias

Date de prise de vue : 2006

(c) Région Bourgogne-Franche-Comté, Inventaire du patrimoine
reproduction soumise à autorisation du titulaire des droits d'exploitation



Façade antérieure et façade latérale gauche.

IVR43_19772500061V

Auteur de l'illustration : Yves Sancey

Date de prise de vue : 1977

(c) Région Bourgogne-Franche-Comté, Inventaire du patrimoine
reproduction soumise à autorisation du titulaire des droits d'exploitation



Façade antérieure, détail : baies du rez-de-chaussée, vue de trois quarts droit.

IVR43_19772500115X

Auteur de l'illustration : Yves Sancey

Date de prise de vue : 1977

(c) Région Bourgogne-Franche-Comté, Inventaire du patrimoine
reproduction soumise à autorisation du titulaire des droits d'exploitation



Façade antérieure, détail : baies du rez-de-chaussée, vue de trois quarts gauche.

IVR43_19772500116X

Auteur de l'illustration : Yves Sancey

Date de prise de vue : 1977

(c) Région Bourgogne-Franche-Comté, Inventaire du patrimoine
reproduction soumise à autorisation du titulaire des droits d'exploitation



Façade antérieure, détail : baie d'angle du rez-de-chaussée.

IVR43_19772500114X

Auteur de l'illustration : Yves Sancey

Date de prise de vue : 1977

(c) Région Bourgogne-Franche-Comté, Inventaire du patrimoine
reproduction soumise à autorisation du titulaire des droits d'exploitation



Façade antérieure, détail : baie d'angle et 1ère baie du rez-de-chaussée.

IVR43_19772500249X

Auteur de l'illustration : Yves Sancey

Date de prise de vue : 1977

(c) Région Bourgogne-Franche-Comté, Inventaire du patrimoine
reproduction soumise à autorisation du titulaire des droits d'exploitation




Façade antérieure, détail de la baie d'angle du rez-de-chaussée.

IVR43_19772500063X

Auteur de l'illustration : Yves Sancey

Date de prise de vue : 1977

(c) Région Bourgogne-Franche-Comté, Inventaire du patrimoine
reproduction soumise à autorisation du titulaire des droits d'exploitation



Façade antérieure, détail : une baie du rez-de-chaussée.

IVR43_19772500062X

Auteur de l'illustration : Yves Sancey

Date de prise de vue : 1977

(c) Région Bourgogne-Franche-Comté, Inventaire du patrimoine
reproduction soumise à autorisation du titulaire des droits d'exploitation



Façade antérieure : porte piétonne et porte cochère.

IVR43_19772500250X

Auteur de l'illustration : Yves Sancey

Date de prise de vue : 1977

(c) Région Bourgogne-Franche-Comté, Inventaire du patrimoine
reproduction soumise à autorisation du titulaire des droits d'exploitation



Façade antérieure : porte cochère.

IVR43_19772500251X

Auteur de l'illustration : Yves Sancey

Date de prise de vue : 1977

(c) Région Bourgogne-Franche-Comté, Inventaire du patrimoine
reproduction soumise à autorisation du titulaire des droits d'exploitation



Intérieur : vue générale de l'escalier.

IVR43_19772500073X

Auteur de l'illustration : Yves Sancey

Date de prise de vue : 1977

(c) Région Bourgogne-Franche-Comté, Inventaire du patrimoine
reproduction soumise à autorisation du titulaire des droits d'exploitation