

Franche-Comté, Jura  
Salins-les-Bains  
chemin des Coteaux

## ensemble canonial Saint-Michel, sanatorium du Rayon de Soleil

### Références du dossier

Numéro de dossier : IA39002165  
Date de l'enquête initiale : 2024  
Date(s) de rédaction : 2025  
Cadre de l'étude : inventaire topographique  
Degré d'étude : étudié

### Désignation

Dénomination : ensemble canonial, sanatorium  
Vocable : Saint-Michel

### Compléments de localisation

Milieu d'implantation : en ville  
Références cadastrales : 1831, J, 798-800, 804-808 ; 2025, AP, 332

### Historique

La fondation du chapitre de Saint-Michel remonte au 11e ou au 12e siècle, le premier acte le mentionnant datant de 1204. La construction de l'église aurait succédé à un simple prieuré. En 1687, le chapitre compte un doyen et huit chanoines. Au début du 18e siècle, les bernardines d'Orgelet demandent l'autorisation d'acquérir l'église et les maisons de Saint-Michel pour y transporter leur établissement. Au même moment, le magistrat de la ville propose aux visitandines d'acheter " l'église Saint-Michel avec les logements qui l'accompagnent, que les sieurs doyen et chanoines de ce chapitre leur présentent à vendre ". Aucun de ces projets ne se concrétise. L'église est reconstruite en 1762. En 1771, le magistrat demande la suppression du chapitre et la réunion des revenus au collège de l'oratoire, récemment établi dans le **noviciat des jésuites**. En 1790, l'inventaire des biens du chapitre précise que " l'église est vaste, à trois nefs ayant deux sacristies, elle est bâtie en pierre de taille et est encore en assez bon état ". Les autres biens immobiliers sont " quatre maisons qui règnent autour du cloître au milieu duquel il y a une fontaine ; chaque maison contient quatre à cinq pièces assorties de caves et greniers, maisons en mauvais état ". Le total des rentes du chapitre s'élève à 1039 livres. Dans *Les Eglises de Salins*, ouvrage compilé au 19e siècle, la notice consacrée à l'église collégiale annonce que " l'église n'était pas commode, sa muraille faisait partie de l'enceinte et le chemin de ronde passait sur ses voûtes ", et qu'elle abrite des chapelles dédiées à saint Joseph, saint Jacques et saint Philippe. Les bâtiments sont vendus à Charrière et Raichon, l'église est démolie au printemps 1796 et le reste peu après. Seul subsiste un bâtiment, aligné nord-sud, qui porte la date 1753.

Un bâtiment à fonction de préventorium (ou sanatorium), dit préventorium du Petit Saint-Michel, est aménagé sur le site à la fin des années 1930. Outre l'appropriation du bâtiment conventuel nord (réfectoire, cuisine, classes et infirmerie), le projet prévoit la construction dans le prolongement sud d'un bâtiment abritant un dortoir de 48 lits, d'après des plans signés de l'architecte René Tournier et datés de 1936. En juillet 1939, un projet d'extension du même architecte n'a pas de suite. Ce bâtiment est remplacé après la Seconde Guerre mondiale par une construction à deux étages, ayant vraisemblablement fonction de colonie de vacances. Il jouxte au sud la tour Terrestre, élément fortifié de l'enceinte, dont le tracé redescendait vers la tour Dorée. C'est peut-être à ce moment-là qu'est bâtie au nord une **chapelle dédiée à Saint-Michel**. Le bâtiment sert aujourd'hui de cantine aux élèves de l'école-collège de Saint-Anatoile.

Période(s) principale(s) : 3e quart 18e siècle  
Période(s) secondaire(s) : 2e quart 20e siècle ()  
Dates : 1753 (porte la date)  
Auteur(s) de l'oeuvre : René Tournier (architecte, attribution par source)

## Description

Pourvu d'un étage de soubassement, le bâtiment conventuel est construit en moellon de calcaire enduit, couvert d'un toit à longs pans en tuile mécanique. Le bâtiment à étages (dortoirs) est construit en béton armé, couvert d'un toit à longs pans en tuile mécanique.

## Éléments descriptifs

Matériau(x) du gros-oeuvre, mise en oeuvre et revêtement : calcaire, moellon, enduit ; béton, parpaing de béton

Matériau(x) de couverture : tuile mécanique

Étage(s) ou vaisseau(x) : 2 étages carrés

Type(s) de couverture : toit à longs pans ; appentis

## Typologies et état de conservation

Typologies :

## Statut, intérêt et protection

Statut de la propriété : propriété privée

## Références documentaires

### Documents d'archive

- **Archives départementales du Jura. Cadastre de la commune de Salins-les-Bains. [1831-1954].**  
Archives départementales du Jura. Cadastre de la commune de Salins-les-Bains. [1831-1954].
  - Atlas parcellaire (1831) : 3 P plan 6599 (tableau d'assemblage), 3 P plan 5566-5610 (feuilles)
  - État de section (1832) : 3 P 3604
  - Matrices cadastrales des propriétés bâties et non bâties (à partir de 1832) : 3 P 3605 (récapitulatif), 3 P 3606 (folio 1 à 600), 3 P 3607 (folio 601 à 1338), 3 P 3608 (folio 1341 à 2019), 3 P 3609 (folio 2020-2679)
  - Matrices cadastrales des propriétés bâties (à partir de 1882) : 3 P 3610, 3 P 3611
  - Matrices cadastrales des propriétés bâties (à partir de 1911) : 3 P 3912 (folio 1 à 920), 3 P 3913 (folio 921 à 1285)
  - Matrices cadastrales des propriétés non bâties (fin du 19e siècle-milieu du 20e siècle) : 3 P 3614-3622Archives départementales du Jura, Montmorot
- **Archives départementales du Jura : 1Qp 82. Inventaire des biens ecclésiastiques dans la commune de Salins (1790).**  
Archives départementales du Jura. 1Qp 82. Inventaire des biens ecclésiastiques dans la commune de Salins (1790).  
Archives départementales du Jura, Montmorot : 1Qp 82
- **Collégiale Saint-Michel**  
Archives départementales du Jura, Montmorot. 7G : Collégiale Saint-Michel.  
Archives départementales du Jura, Montmorot : 7 G
- **Fonds René Tournier. Rayon de Soleil au Petit Saint-Michel (1936-1939).**  
Archives départementales du Doubs, Besançon : 120 J 77 Fonds René Tournier. Rayon de Soleil au Petit Saint-Michel (1936-1939).  
Archives départementales du Doubs, Besançon : 120 J 77
- **Les Annales de la Ville de Salins, ancienne Capitale du Comté de Bourgogne, depuis son origine jusqu'en 1800 par l'Abbé Robin, 6 tomes.**  
Les Annales de la Ville de Salins, ancienne Capitale du Comté de Bourgogne, depuis son origine jusqu'en 1800 par l'Abbé Robin, 6 tomes.  
T. 4 (1652), t. 7 (1704)  
Fonds ancien, Bibliothèque municipale, Salins-les-Bains : MS 380 I-VII

- **Les églises de Salins**

Fonds ancien, Bibliothèque municipale, Salins-les-Bains. Ms 388 : Les églises de Salins.

p. 75-76

Fonds ancien, Bibliothèque municipale, Salins-les-Bains : Ms 388

- **Notes sur Salins extraites des Archives du Jura et de celles de la ville de Salins, par Edouard Toubin**

Fonds ancien, Salins-les-Bains. Ms 383. Notes sur Salins extraites des Archives du Jura et de celles de la ville de Salins, par Edouard Toubin, s.d. [fin 19e ou début 20e siècle], 359 p.

p. 182-184

Fonds ancien, Bibliothèque municipale, Salins-les-Bains : Ms 383

## Bibliographie

- **Babey, Etienne. Grands faits de l'histoire de Salins et en Franche-Comté (1675 à 1805)**

Babey, Etienne. Grands faits de l'histoire de Salins et en Franche-Comté (1675 à 1805), manuscrit,

p. 141

Fonds ancien, Bibliothèque municipale, Salins-les-Bains : Ms 419

- **Rousset, Alphonse. Dictionnaire [...] des communes [...]. Tome VI, Département du Jura : [Salins-Saint-Ylie], 1858.**

Rousset, Alphonse. *Dictionnaire géographique, historique et statistique des communes de la Franche-Comté et des hameaux qui en dépendent : département du Jura. Tome VI : [Salins-Saint-Ylie]*. - Paris : F.E.R.N.,

Guénégaud, 1969. 594 p. ; 20 cm. Fac-similé de l'édition de Besançon : Bintot, 1858.

p. 501-503

- **Tournier, René. Les églises comtoises. Leur architecture des origines au XVIIIe siècle, 1954**

Tournier, René. *Les églises comtoises. Leur architecture des origines au XVIIIe siècle*. - Paris : Editions A. et J. Picard et Cie, 1954. 448 p. : ill.

p. 154, 156

Région Bourgogne-Franche-Comté, Inventaire et Patrimoine, Besançon : R.HA 63

## Illustrations




Tableau de Nicolas Richard  
(2e quart 17e siècle) : St  
Michiel coll[égi]ale (2).  
Autr. Nicolas Richard,  
Phot. Jérôme Mongreville  
IVR43\_20233900014NUC4A



Salins-les-Bains (Jura) - Le Petit  
Saint-Michel, s.d. [années 1920].  
Phot. auteur inconnu  
IVR43\_20243901008NUC2A



Le Rayon de Soleil - Au Petit  
Saint-Michel - Salins-les-  
Bains (Jura), s.d. [vers 1940].  
Phot. auteur inconnu  
IVR43\_20243901005NUC2A



Vue de trois quarts depuis le nord-est.

Vue d'ensemble  
plongeante depuis l'est.  
Phot. Jérôme Mongreville  
IVR43\_20233900141NUC4A



Statue placée à l'aplomb du puits,  
situé au centre de l'ancien cloître.

Phot. Jérôme Mongreville  
IVR43\_20243900836NUC4A


Phot. Jérôme Mongreville  
IVR43\_20233900138NUC4A



Détail de la statue.

Phot. Jérôme Mongreville  
IVR43\_20243900837NUC4A

Tour Terrestre et bâtiment  
du Rayon de Soleil.  
Phot. Jérôme Mongreville  
IVR43\_20233900136NUC4A




Galerie couverte, adossée contre la  
façade est du bâtiment conventuel.

Phot. Jérôme Mongreville  
IVR43\_20243900839NUC4A



Bâtiment conventuel.  
Ouvertures de la façade est.  
Phot. Jérôme Mongreville  
IVR43\_20243900840NUC4A



Mur est du bâtiment.  
Cartouche gravée (1753 ?)  
Phot. Jérôme Mongreville  
IVR43\_20243900838NUC4A

## Dossiers liés

### Dossiers de synthèse :

Présentation de la commune de Salins-les-Bains (IA39002079)

### Oeuvre(s) contenue(s) :

### Oeuvre(s) en rapport :

chapelle Saint-Michel (IA39002166) Franche-Comté, Jura, Salins-les-Bains, chemin des Coteaux

Auteur(s) du dossier : Raphaël Favereaux

Copyright(s) : (c) Région Bourgogne-Franche-Comté, Inventaire du patrimoine



Tableau de Nicolas Richard (2e quart 17e siècle) : St Michiel coll[égi]ale (2).

Référence du document reproduit :

- **Salins en 1628.**  
*Salins en 1628.* Tableau (huile sur toile), par Nicolas Richard.  
Musée de la Grande Saline, Salins-les-Bains

IVR43\_20233900014NUC4A

Auteur de l'illustration : Jérôme Mongreville

Auteur du document reproduit : Nicolas Richard

Date de prise de vue : 2023

(c) Région Bourgogne-Franche-Comté, Inventaire du patrimoine ; (c) Musée de la Grande Saline, Salins-les-Bains  
reproduction soumise à autorisation du titulaire des droits d'exploitation



Salins-les-Bains (Jura) - Le Petit Saint-Michel, s.d. [années 1920].

Référence du document reproduit :

- **Le Rayon de Soleil - Au Petit Saint-Michel - Salins-les-Bains (Jura), s.d. [années 1930].**  
Le Rayon de Soleil - Au Petit Saint-Michel - Salins-les-Bains (Jura), carte postale, héliog. Péquignot éd.,  
Besançon, s.d. [années 1930]. Collection particulière.  
Collection particulière

IVR43\_20243901008NUC2A

Auteur de l'illustration : auteur inconnu

Date de prise de vue : 2024

(c) Région Bourgogne-Franche-Comté, Inventaire du patrimoine  
reproduction soumise à autorisation du titulaire des droits d'exploitation



Le Rayon de Soleil - Au Petit Saint-Michel - Salins-les-Bains (Jura), s.d. [vers 1940].

Référence du document reproduit :

- **Le Rayon de Soleil - Au Petit Saint-Michel - Salins-les-Bains (Jura), s.d. [vers 1940].**  
Le Rayon de Soleil - Au Petit Saint-Michel - Salins-les-Bains (Jura), carte postale, édit. et phot. Karrer, Dole, s.d. [vers 1940]. Collection particulière.

IVR43\_20243901005NUC2A

Auteur de l'illustration : auteur inconnu

Date de prise de vue : 2024

(c) Région Bourgogne-Franche-Comté, Inventaire du patrimoine  
reproduction soumise à autorisation du titulaire des droits d'exploitation



Vue d'ensemble plongeante depuis l'est.

IVR43\_20233900141NUC4A

Auteur de l'illustration : Jérôme Mongreville

Date de prise de vue : 2023

(c) Région Bourgogne-Franche-Comté, Inventaire du patrimoine  
reproduction soumise à autorisation du titulaire des droits d'exploitation





Vue de trois quarts depuis le nord-est.

IVR43\_20233900138NUC4A

Auteur de l'illustration : Jérôme Mongreville

Date de prise de vue : 2023

(c) Région Bourgogne-Franche-Comté, Inventaire du patrimoine  
reproduction soumise à autorisation du titulaire des droits d'exploitation



Tour Terrestre et bâtiment du Rayon de Soleil.

IVR43\_20233900136NUC4A

Auteur de l'illustration : Jérôme Mongreville

Date de prise de vue : 2023

(c) Région Bourgogne-Franche-Comté, Inventaire du patrimoine  
reproduction soumise à autorisation du titulaire des droits d'exploitation



Statue placée à l'aplomb du puits, situé au centre de l'ancien cloître.

IVR43\_20243900836NUC4A

Auteur de l'illustration : Jérôme Mongreville

Date de prise de vue : 2024

(c) Région Bourgogne-Franche-Comté, Inventaire du patrimoine  
reproduction soumise à autorisation du titulaire des droits d'exploitation



Détail de la statue.

IVR43\_20243900837NUC4A

Auteur de l'illustration : Jérôme Mongreville

Date de prise de vue : 2024

(c) Région Bourgogne-Franche-Comté, Inventaire du patrimoine  
reproduction soumise à autorisation du titulaire des droits d'exploitation



Galerie couverte, adossée contre la façade est du bâtiment conventuel.

IVR43\_20243900839NUC4A

Auteur de l'illustration : Jérôme Mongreville

Date de prise de vue : 2024

(c) Région Bourgogne-Franche-Comté, Inventaire du patrimoine  
reproduction soumise à autorisation du titulaire des droits d'exploitation



Bâtiment conventuel. Ouvertures de la façade est.

IVR43\_20243900840NUC4A

Auteur de l'illustration : Jérôme Mongreville

Date de prise de vue : 2024

(c) Région Bourgogne-Franche-Comté, Inventaire du patrimoine  
reproduction soumise à autorisation du titulaire des droits d'exploitation



Mur est du bâtiment. Cartouche gravée (1753 ?)

IVR43\_20243900838NUC4A

Auteur de l'illustration : Jérôme Mongreville

Date de prise de vue : 2024

(c) Région Bourgogne-Franche-Comté, Inventaire du patrimoine  
reproduction soumise à autorisation du titulaire des droits d'exploitation