

Franche-Comté, Haute-Saône
Ambiéwillers
rue de l' Église

église Saint-Barthélemy

Références du dossier

Numéro de dossier : IA70000623
Date de l'enquête initiale : 2015
Date(s) de rédaction : 2015
Cadre de l'étude : enquête thématique régionale val de Saône
Degré d'étude : étudié

Désignation

Dénomination : église
Vocable : Saint-Barthélemy

Compléments de localisation

Milieu d'implantation : en village
Références cadastrales : AC, 123 ; 251

Historique

Reconstruite en 1830, l'ancienne église daterait du 18e siècle. Elle disposait d'un clocher couvert en bâtière avec une porte en plein cintre à pilastres. En 1788, un arrêt du Conseil du 14 juin autorise la coupe de 50 arpents de forêt afin, notamment, de réparer l'église et son beffroi (clocher). Les plans du beffroi ont probablement été dressés par A. Amoudru ; on ne sait pas si ce projet fut réalisé.

Ambiéwillers devient une paroisse en 1789 avant de devenir une succursale en 1807.

En 1828, le conseil municipal souhaite agrandir le lieu de culte ; ce projet nécessite la démolition des murs latéraux du chœur, du chevet et de la sacristie et permettra l'aménagement d'un nouveau chœur et la construction de deux chapelles. Le devis fourni en 1828 est de 9 615 francs et les travaux s'achèvent en 1830.

Dès 1902, de nouveaux travaux sont projetés ; les murs de la nef et le clocher sont fort endommagés et menacent de s'effondrer. Le maire souhaite une intervention rapide. Broutchoux, architecte à Lure (Haute-Saône), présente un projet chiffré à la municipalité. Le devis s'élève à 28 000 francs. Le département de Haute-Saône s'engage à aider la commune d'Ambiéwillers à hauteur de 6 000 francs. L'architecte dresse les plans ; le procès-verbal de réception provisoire du 1er mai 1905 marque l'achèvement des travaux.

Période(s) principale(s) : 18e siècle (?), 2e quart 19e siècle ()

Période(s) secondaire(s) : 1er quart 20e siècle ()

Dates : 1830 (daté par source), 1905 (daté par source)

Auteur(s) de l'oeuvre : Anatoile Amoudru (architecte, attribution par source), Broutchoux (architecte, signature), Marceau (architecte départemental, signature)

Description

Le gros œuvre se compose de calcaire et de grès maçonnés en pierre de taille. De plan allongé, l'édifice dispose d'une tour-clocher de style néo-roman (1904) s'élevant au dessus du portail d'entrée. La nef, reconstruite en 1905, s'organise en 3 travées avec des baies en plein cintre, les murs extérieurs sont enduits et soutenus par des contreforts ; elle s'achève par un transept et un sanctuaire à abside circulaire. Le clocher, doté d'une charpente en sapin, est couvert en ardoise. La nef et le chœur sont couverts en tuile mécanique.

A l'intérieur, les travées sont séparées par des piliers en pierre de taille de style roman ; des boiseries couvrent une partie des murs latéraux et le sol est dallé. La voûte du transept a des croisées d'ogive. Deux autels latéraux et le maître-autel du 18^e siècle de l'ancienne église ont été conservés.

Éléments descriptifs

Matériau(x) du gros-oeuvre, mise en oeuvre et revêtement : calcaire, pierre de taille ; grès, pierre de taille

Matériau(x) de couverture : ardoise, tuile mécanique

Plan : plan allongé

Étage(s) ou vaisseau(x) : 1 vaisseau

Couvrements : voûte d'ogives

Type(s) de couverture : toit à longs pans ; flèche polygonale

Escaliers : escalier demi-hors-oeuvre : escalier en vis

Statut, intérêt et protection

Statut de la propriété : propriété de la commune

Références documentaires

Documents d'archive

- **2 O 1194 / ambiévillers : Travaux concernant divers bâtiments , réparations à l'église, à la cure et aux deux écoles (1865-1867)**
Archives départementales de la Haute-Saône, Vesoul. 2 O 1194 / Ambiévillers : Travaux concernant divers bâtiments , réparations à l'église, à la cure et aux deux écoles (1865-1867)
Archives départementales de la Haute-Saône, Vesoul : 2 O 1194
- **13 E dépôt 29/M1. Édifices du culte et cimetière ; Édifices à usage d'établissements d'enseignement, de sciences et d'art (1839-1913)**
Archives départementales de la Haute-Saône, Vesoul. 13 E dépôt 29/M1. Édifices du culte et cimetière ; Édifices à usage d'établissements d'enseignement, de sciences et d'art de la commune d'Ambiévillers (1839-1913).
Archives départementales de la Haute-Saône, Vesoul : 13 E dépôt 29/M1

Documents figurés


- **Plans de reconstruction et d'agrandissement de l'église (1828)**
Plans de reconstruction et d'agrandissement de l'église. Plans réalisés par Marceau, architecte du département en 1828.
Archives départementales de la Haute-Saône, Vesoul : 2 O 1194
- **Projet de reconstruction du clocher et de l'église (1903)**
Projet de reconstruction du clocher et de l'église. Plans par Broutchoux, architecte en 1903.
Archives départementales de la Haute-Saône, Vesoul : 2 O 1194

Bibliographie

- **Langrognet, Jean-Louis. Anatoile Amodru (1739-1812) architecte ou les bois devenus pierres, 2013**
Langrognet, Jean-Louis. *Anatoile Amodru (1739-1812) architecte ou les bois devenus pierres*. - Dole : Ed. de la Passerelle, 2013. 429 p. : ill. ; 30 cm.
p: 233
Région Bourgogne-Franche-Comté, Inventaire et Patrimoine, Besançon : R.HA 5133
- **La Haute-Saône : nouveau dictionnaire des communes. Tome I, [Abelcourt-Bourguignon] . 1972.**
La Haute-Saône : nouveau dictionnaire des communes. Tome I, [Abelcourt-Bourguignon].-Vesoul (70) : Société d'agriculture, lettres, sciences du arts de la Haute-Saône, 1972
p : 144-146

Région Bourgogne-Franche-Comté, Inventaire et Patrimoine, Besançon : R.US 147

Illustrations



Projet de reconstruction et de l'agrandissement de l'église.
Phot. , Autr. Marceau
IVR43_2016700002NUC4A



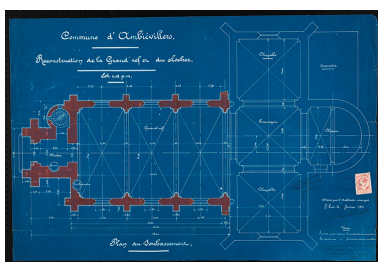
Plan présentant le projet de reconstruction du clocher et de la nef, façade latérale.
Phot. , Autr. Brouchoux
IVR43_2016700003NUC4A



Plan présentant le projet de reconstruction du clocher et de la nef, coupe longitudinale.
Phot. , Autr. Brouchoux
IVR43_2016700004NUC4A



Plan présentant le projet de reconstruction du clocher et de la nef.
Phot. , Autr. Brouchoux
IVR43_2016700005NUC4A



Plan présentant le projet de reconstruction du clocher et de la nef.
Phot. , Autr. Brouchoux
IVR43_2016700006NUC4A



Vue depuis la Grande Rue.
Phot. Sonia Dourlot
IVR43_20157001027NUC2A




Façade principale.
Phot. Sonia Dourlot
IVR43_20157001030NUC2A



Façade latérale sud de la nef.
Phot. Sonia Dourlot
IVR43_20157001031NUC2A



Le chœur et la nef depuis l'entrée.
Phot. Sonia Dourlot
IVR43_20157001032NUC2A



Statues et boiseries
du mur latéral nord.
Phot. Sonia Dourlot
IVR43_20157001033NUC2A

Dossiers liés

Dossiers de synthèse :

le val de Saône - aire d'étude (IA70001083)

présentation de la commune d'Ambiéville (IA70000622) Franche-Comté, Haute-Saône, Ambiévillers

l'architecture religieuse, funéraire et commémorative de la commune d'Ambiéville (IA70000943) Franche-Comté, Haute-Saône, Ambiévillers

Oeuvre(s) contenue(s) :

Oeuvre(s) en rapport :

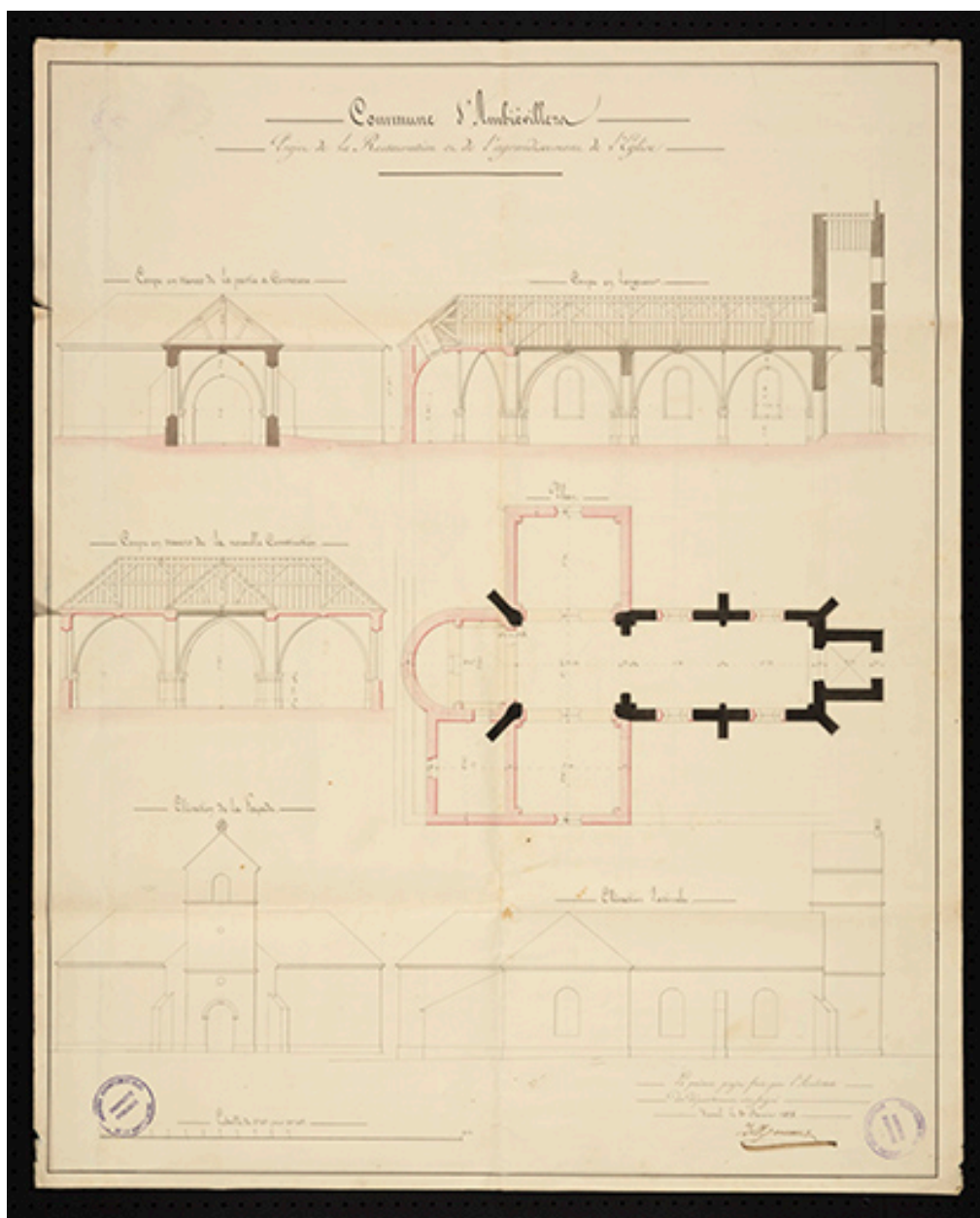
village d'Ambiéville (IA70000626) Franche-Comté, Haute-Saône, Ambiévillers

église de la Nativité de Saint-Jean-Baptiste (IA70000631) Franche-Comté, Haute-Saône, Pont-du-Bois, rue Saint-Nicolas

mairie-école (IA70000632) Franche-Comté, Haute-Saône, Ambiévillers, 26 rue Grande

Auteur(s) du dossier : Guillaume Gézolme

Copyright(s) : (c) Région Bourgogne-Franche-Comté, Inventaire du patrimoine



Projet de reconstruction et de l'agrandissement de l'église.

Référence du document reproduit :

- **Plans de reconstruction et d'agrandissement de l'église (1828)**
Plans de reconstruction et d'agrandissement de l'église. Plans réalisés par Marceau, architecte du département en 1828.
Archives départementales de la Haute-Saône, Vesoul : 2 O 1194

IVR43_20167000002NUC4A

Auteur de l'illustration :

Auteur du document reproduit : Marceau

Date de prise de vue : 2016

(c) Région Bourgogne-Franche-Comté, Inventaire du patrimoine
reproduction soumise à autorisation du titulaire des droits d'exploitation



Plan présentant le projet de reconstruction du clocher et de la nef, façade latérale.

Référence du document reproduit :

- **Projet de reconstruction du clocher et de l'église (1903)**
Projet de reconstruction du clocher et de l'église. Plans par Broutchoux, architecte en 1903.
Archives départementales de la Haute-Saône, Vesoul : 2 O 1194

IVR43_20167000003NUC4A

Auteur de l'illustration :

Auteur du document reproduit : Broutchoux

Date de prise de vue : 2016

(c) Région Bourgogne-Franche-Comté, Inventaire du patrimoine
reproduction soumise à autorisation du titulaire des droits d'exploitation



Plan présentant le projet de reconstruction du clocher et de la nef, coupe longitudinale.

Référence du document reproduit :

- **Projet de reconstruction du clocher et de l'église (1903)**
Projet de reconstruction du clocher et de l'église. Plans par Broutchoux, architecte en 1903.
Archives départementales de la Haute-Saône, Vesoul : 2 O 1194

IVR43_20167000004NUC4A

Auteur de l'illustration :

Auteur du document reproduit : Broutchoux

Date de prise de vue : 2016

(c) Région Bourgogne-Franche-Comté, Inventaire du patrimoine
reproduction soumise à autorisation du titulaire des droits d'exploitation



Plan présentant le projet de reconstruction du clocher et de la nef.

Référence du document reproduit :

- **Projet de reconstruction du clocher et de l'église (1903)**
Projet de reconstruction du clocher et de l'église. Plans par Broutchoux, architecte en 1903.
Archives départementales de la Haute-Saône, Vesoul : 2 O 1194

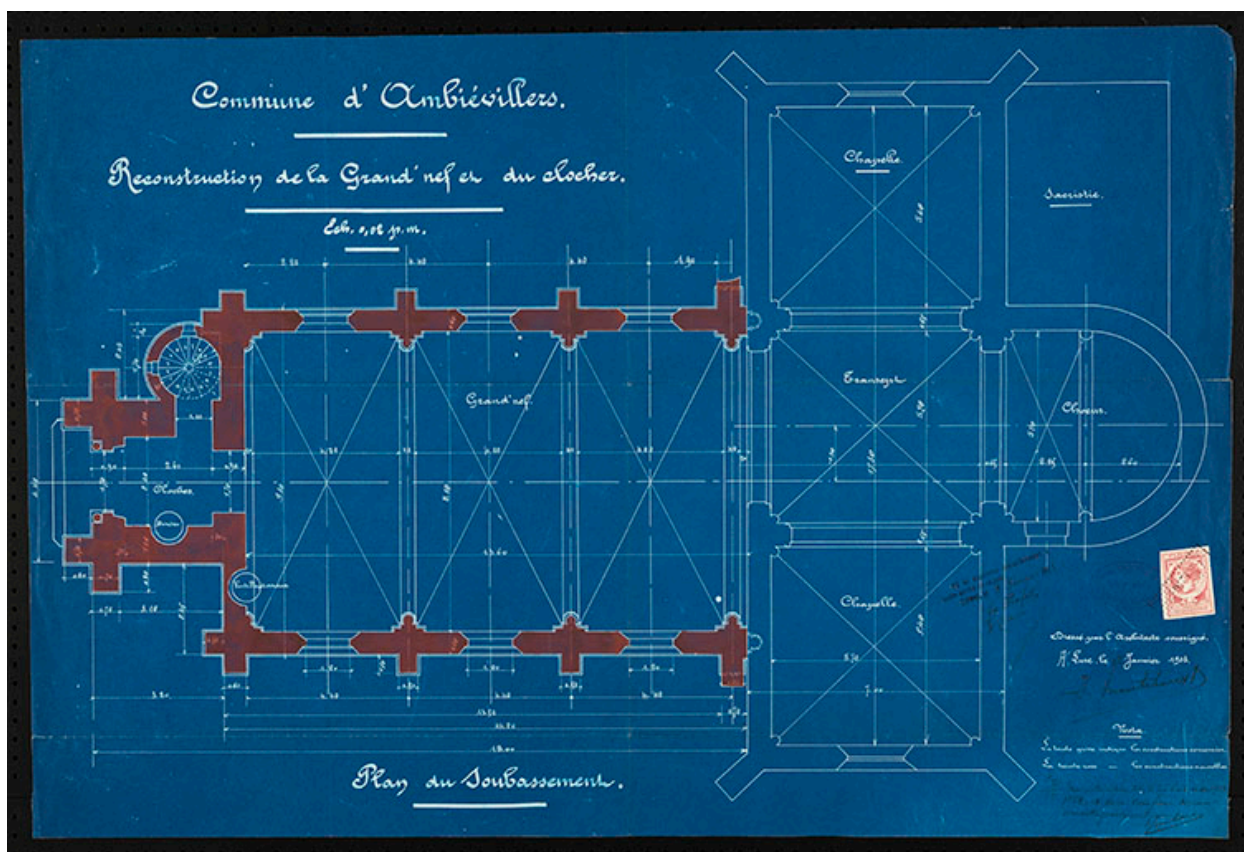
IVR43_20167000005NUC4A

Auteur de l'illustration :

Auteur du document reproduit : Broutchoux

Date de prise de vue : 2016

(c) Région Bourgogne-Franche-Comté, Inventaire du patrimoine
reproduction soumise à autorisation du titulaire des droits d'exploitation



Plan présentant le projet de reconstruction du clocher et de la nef.

Référence du document reproduit :

- **Projet de reconstruction du clocher et de l'église (1903)**
Projet de reconstruction du clocher et de l'église. Plans par Broutchoux, architecte en 1903.
Archives départementales de la Haute-Saône, Vesoul : 2 O 1194

IVR43_2016700006NUC4A

Auteur de l'illustration :

Auteur du document reproduit : Broutchoux

Date de prise de vue : 2016

(c) Région Bourgogne-Franche-Comté, Inventaire du patrimoine
reproduction soumise à autorisation du titulaire des droits d'exploitation



Vue depuis la Grande Rue.

IVR43_20157001027NUC2A

Auteur de l'illustration : Sonia Dourlot

Date de prise de vue : 2015

(c) Région Bourgogne-Franche-Comté, Inventaire du patrimoine
reproduction soumise à autorisation du titulaire des droits d'exploitation



Façade principale.

IVR43_20157001030NUC2A

Auteur de l'illustration : Sonia Dourlot

Date de prise de vue : 2015

(c) Région Bourgogne-Franche-Comté, Inventaire du patrimoine
reproduction soumise à autorisation du titulaire des droits d'exploitation



Façade latérale sud de la nef.

IVR43_20157001031NUC2A

Auteur de l'illustration : Sonia Dourlot

Date de prise de vue : 2015

(c) Région Bourgogne-Franche-Comté, Inventaire du patrimoine
reproduction soumise à autorisation du titulaire des droits d'exploitation




Le chœur et la nef depuis l'entrée.

IVR43_20157001032NUC2A

Auteur de l'illustration : Sonia Dourlot

Date de prise de vue : 2015

(c) Région Bourgogne-Franche-Comté, Inventaire du patrimoine
reproduction soumise à autorisation du titulaire des droits d'exploitation



Statues et boiseries du mur latéral nord.

IVR43_20157001033NUC2A

Auteur de l'illustration : Sonia Dourlot

Date de prise de vue : 2015

(c) Région Bourgogne-Franche-Comté, Inventaire du patrimoine
reproduction soumise à autorisation du titulaire des droits d'exploitation